Valido dal 15/02/2022 al 14/02/2025

TI Trust Technologies CA

RAMPA PZ5_FASE 1
SEZIONE N.: 1
QT. PROGETTO: 314,808
DIST.PROG.: 0,000
DIST.SUCC.: 5,274

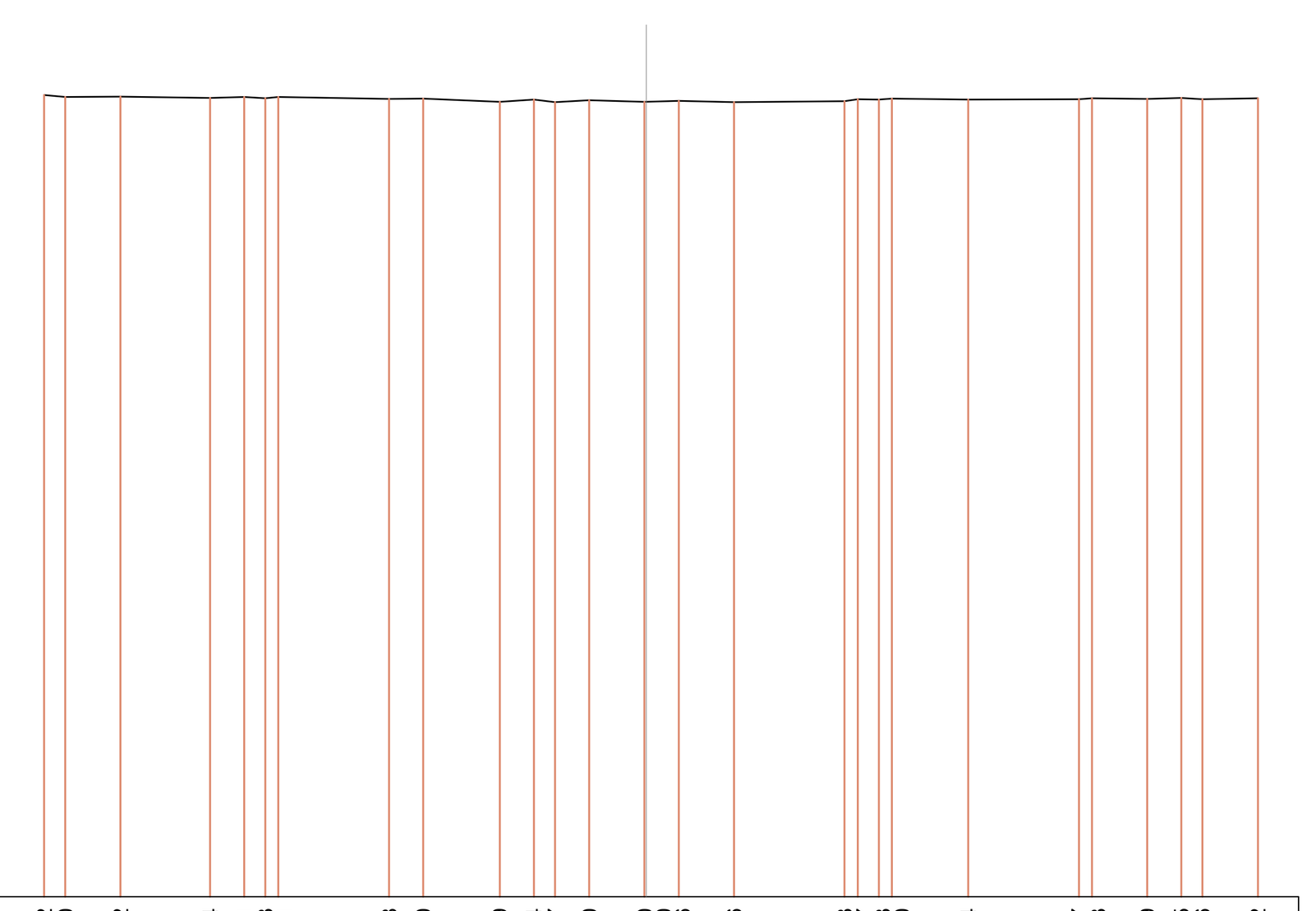

SCALA 1:500

QT.RIF. 263,000

QUOTE TERRENO	315,22 315,10 315,12 315,04 315,11 315,03 315,11 314,98 315,00 314,79 314,94 314,77 314,90 314,80 314,80 314,86 314,76 314,83 314,97 314,93 315,00 314,94 314,97 315,03 314,99 315,05 314,96 315,02
DIST.PARZ. TERRENO	1,38 3,60 5,83 2,23 1,38 7,21 2,23 4,98 2,23 1,38 2,23 3,60 2,10 3,60 7,21 1,38 4,98 7,21 3,60 2,23 1,38 3,60
QUOTE PROGETTO	
DIST.PARZIALI PROGETTO	
QUOTE PAVIMENTAZIONE	
DIST. PARZ. PAVIMENTAZIONE	

RAMPA PZ5_FASE 1
SEZIONE N.: 2
QT. PROGETTO: 315,022
DIST.PROG.: 5,274
DIST.PREC.: 5,274
DIST.SUCC.: 10,337

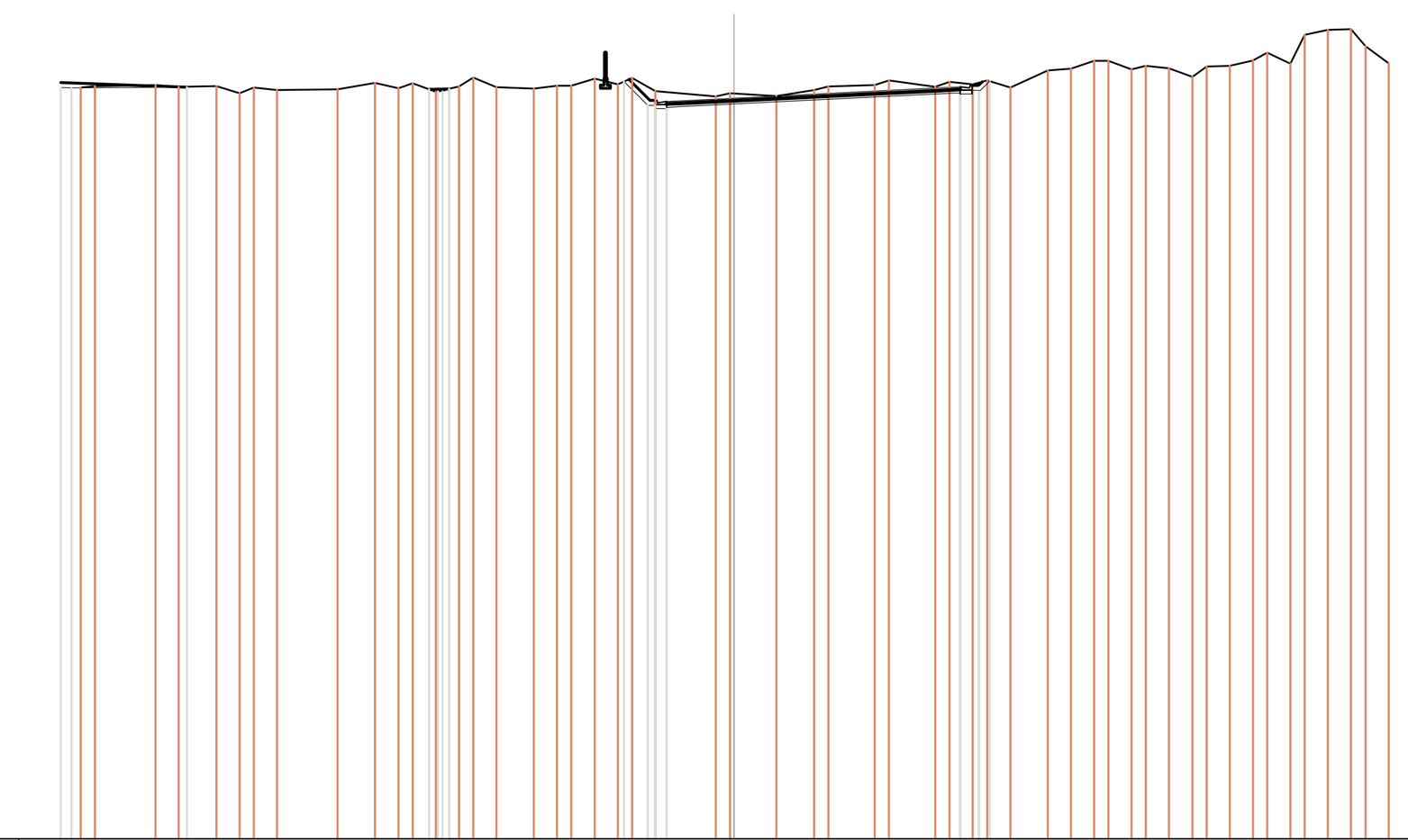

SCALA 1:500

QT.RIF. 271,000

QUOTE TERRENO	315,64 315,73 315,81 315,70 315,74 315,33 315,66 315,50 315,56 315,93 315,61 315,91 315,41 315,72 316,26 315,67 315,59 315,76 316,19 315,85 316,23 315,44 315,13 315,31 315,29 315,16 315,50 315,73 315,80 316,08 315,71 316,00 315,64 316,08 315,66 316,67 316,77 317,25 316,74 316,95 316,81 316,29 316,91 316,95 317,27 317,74 317,07 318,79 319,09 319,12 318,12 317,10
DIST.PARZ. TERRENO	3,60 1,38 2,23 1,38 1,38 3,60 2,23 1,38 1,38 1,38 1,38 2,23 1,38 1,38 1,38 1,38 3,60 2,53 2,23 2,76 2,76 1,38 1,38 1,38 2,23 1,38 1,38 1,38 1,38 1,38 1,38 1,38 1,38 1,38 1,38 1,38
QUOTE PROGETTO	315,65 315,64 315,67 315,55 315,42 315,41 315,56 315,56 316,01 314,60 314,40 314,60 314,40 314,60 315,27 315,39 315,69 315,38 316,03
DIST.PARZIALI PROGETTO	6,86 14,39 10,38 1,41 4,00 13,45
QUOTE PAVIMENTAZIONE	315,95 315,67 315,55 315,56 316,14 314,90 314,90 314,75 314,82 314,87 315,02 315,64 315,69 315,69 315,99
DIST. PARZ. PAVIMENTAZIONE	7,49 14,39 10,67 1,24 3,00 12,45

RAMPA PZ5_FASE 1
SEZIONE N.: 3
QT. PROGETTO: 315,776
DIST.PROG.: 15,611
DIST.PREC.: 10,337
DIST.SUCC.: 5,399

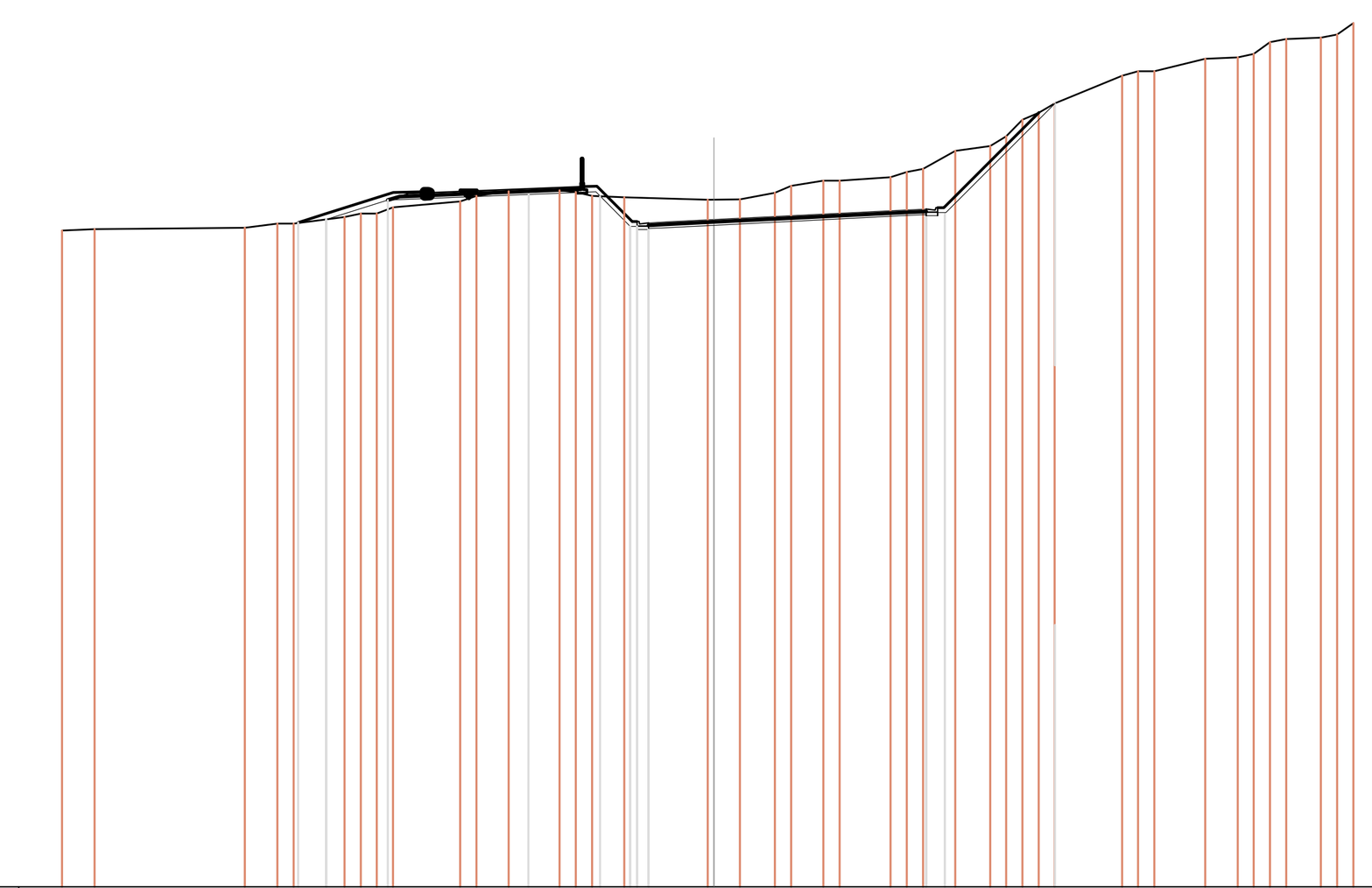

SCALA 1:500

QT.RIF. 275,000

QUOTE TERRENO	315,10 315,19 315,27 315,53 315,53 315,93 316,15 316,15 316,53 316,89 317,22 317,49 317,56 317,45 317,23 317,13 316,99 316,99 317,02 317,41 317,84 318,16 318,15 318,36 318,69 318,87 319,97 320,28 320,87 321,89 322,31 322,87 324,56 324,84 324,84 325,60 325,68 325,91 326,63 326,82 326,90 327,09 327,78
DIST.PARZ. TERRENO	1,98 9,20 1,98 3,12 4,11 1,98 3,12 1,98 5,09 1,59 2,13 1,98 3,12 1,98 2,13 4,11 3,12 1,98 2,13
QUOTE PROGETTO	315,60 315,78 315,78 316,96 317,30 317,20 315,36 315,16 315,36 315,16 315,36 316,00 316,12 316,42 316,12 322,87
DIST.PARZIALI PROGETTO	1,70 3,76 8,59 4,40 1,84 4,00 12,97 6,75
QUOTE PAVIMENTAZIONE	315,60 316,13 317,43 317,48 317,65 317,18 315,66 315,66 315,51 315,58 315,63 315,78 316,37 316,42 316,42 322,33
DIST. PARZ. PAVIMENTAZIONE	1,70 4,11 1,91 6,33 4,84 1,52 3,00 11,97 5,90

KEYPLAN

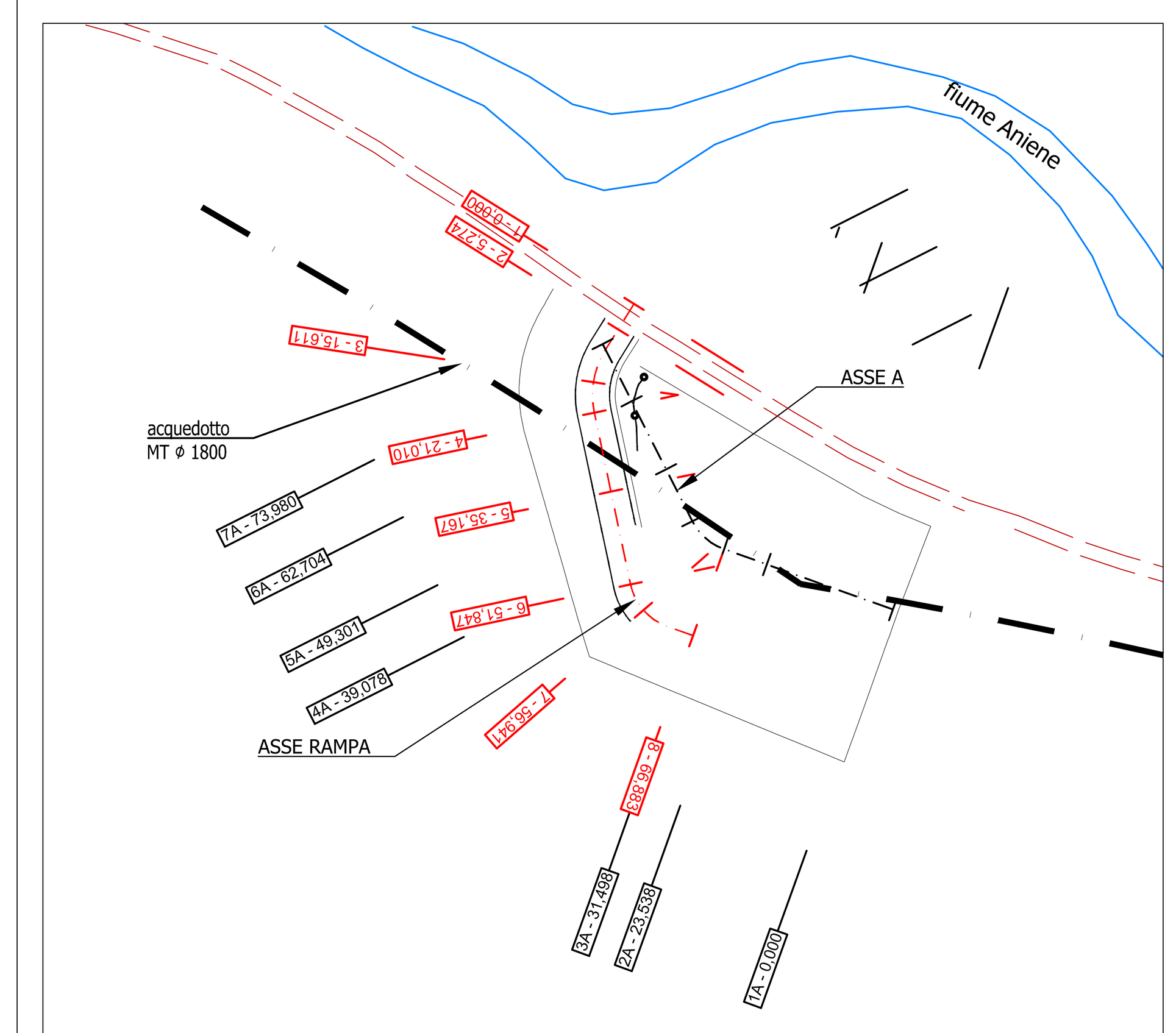

RAMPA PZ5_FASE 1
SEZIONE N.: 4
QT. PROGETTO: 316,318
DIST.PROG.: 21,010
DIST.PREC.: 5,399
DIST.SUCC.: 14,156

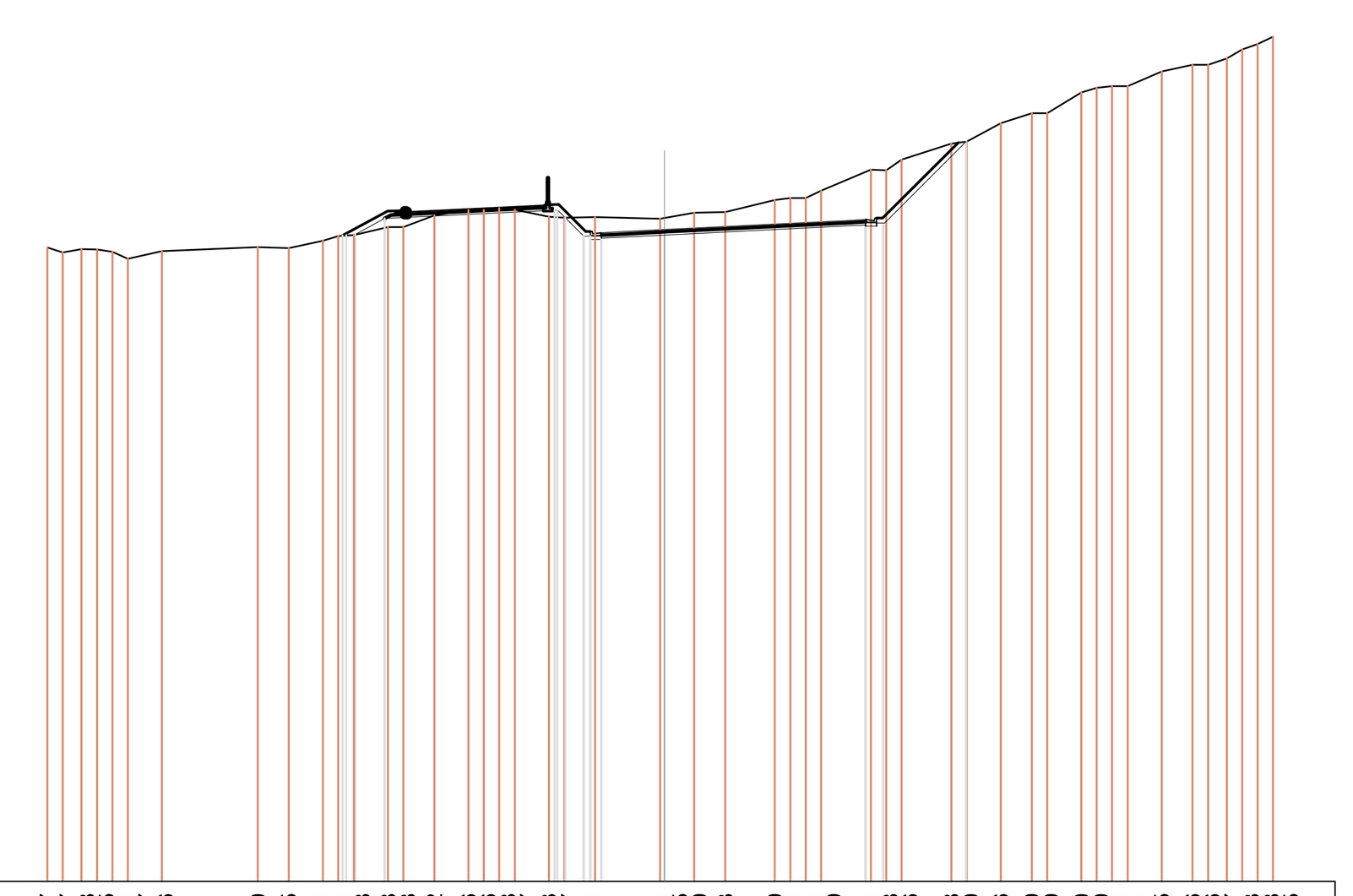

SCALA 1:500

QT.RIF. 275,000

QUOTE TERRENO	315,17 314,87 315,08 315,05 314,91 314,47 314,96 315,20 315,15 315,61 315,91 315,98 316,48 316,48 317,22 317,56 317,56 317,68 317,57 317,13 317,07 317,11 317,01 317,05 317,39 317,43 318,19 318,31 318,31 318,79 320,11 320,08 320,76 321,78 321,90 323,06 323,69 323,69 325,00 325,30 325,41 325,41 326,35 326,76 326,76 327,17 327,73 328,08 328,55
DIST.PARZ. TERRENO	2,16 6,08 1,96 2,16 2,16 1,96 2,16 2,16 1,96 4,12 1,89 1,96 3,14 3,14 3,14 2,16 1,96 2,16 2,16 1,96
QUOTE PROGETTO	315,94 315,97 316,01 317,03 317,54 317,55 317,07 315,90 315,70 315,90 315,70 315,90 316,54 316,66 316,96 316,66 321,89
DIST.PARZIALI PROGETTO	1,87 10,77 4,00 12,74 5,24
QUOTE PAVIMENTAZIONE	315,94 317,49 317,51 317,89 317,90 317,07 316,20 316,20 316,05 316,12 316,17 316,32 316,91 316,96 316,96 321,83
DIST. PARZ. PAVIMENTAZIONE	2,85 9,50 3,00 11,74 4,88

RAMPA PZ5_FASE 1
SEZIONE N.: 5
QT. PROGETTO: 317,740
DIST.PROG.: 35,167
DIST.PREC.: 14,156
DIST.SUCC.: 16,680

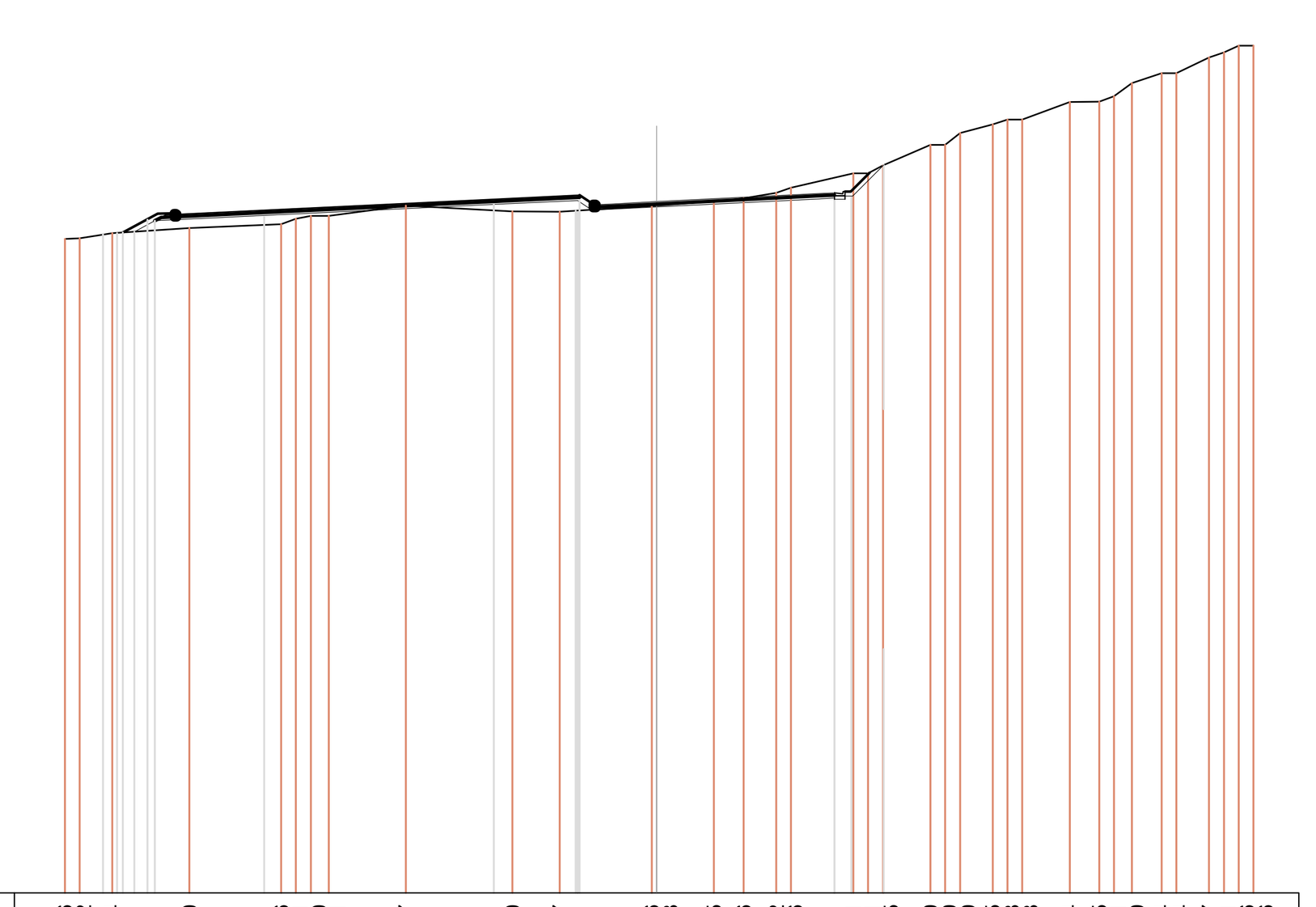

SCALA 1:500

QT.RIF. 272,000

QUOTE TERRENO	315,26 315,32 315,64 316,00 316,26 316,61 316,80 316,81 317,47 317,10 317,07 317,46 317,48 317,75 317,96 318,32 318,66 319,61 319,61 320,15 321,49 321,49 322,29 322,85 323,18 323,18 324,34 324,35 324,71 325,59 326,24 326,24 327,27 327,61 328,06 328,06
DIST.PARZ. TERRENO	2,16 5,10 6,08 5,10 7,06 3,14 6,08 3,80 1,96 2,16 4,12 3,14 2,16 3,14 1,96 1,96 2,16
QUOTE PROGETTO	315,61 315,66 315,69 315,74 316,55 316,47 316,74 317,55 317,13 317,06 317,83 317,32 317,91 318,03 318,03 318,03 320,17
DIST.PARZIALI PROGETTO	7,23 15,19 5,43 5,09 11,77 2,14
QUOTE PAVIMENTAZIONE	315,61 317,01 317,01 316,96 317,90 318,18 317,57 317,59 317,54 317,59 317,74 318,28 318,33 318,33 319,66
DIST. PARZ. PAVIMENTAZIONE	3,17 1,26 21,16 5,68 3,00 10,77 1,34

RAMPA PZ5_FASE 1
SEZIONE N.: 6
QT. PROGETTO: 318,663
DIST.PROG.: 51,847
DIST.PREC.: 16,680
DIST.SUCC.: 5,094

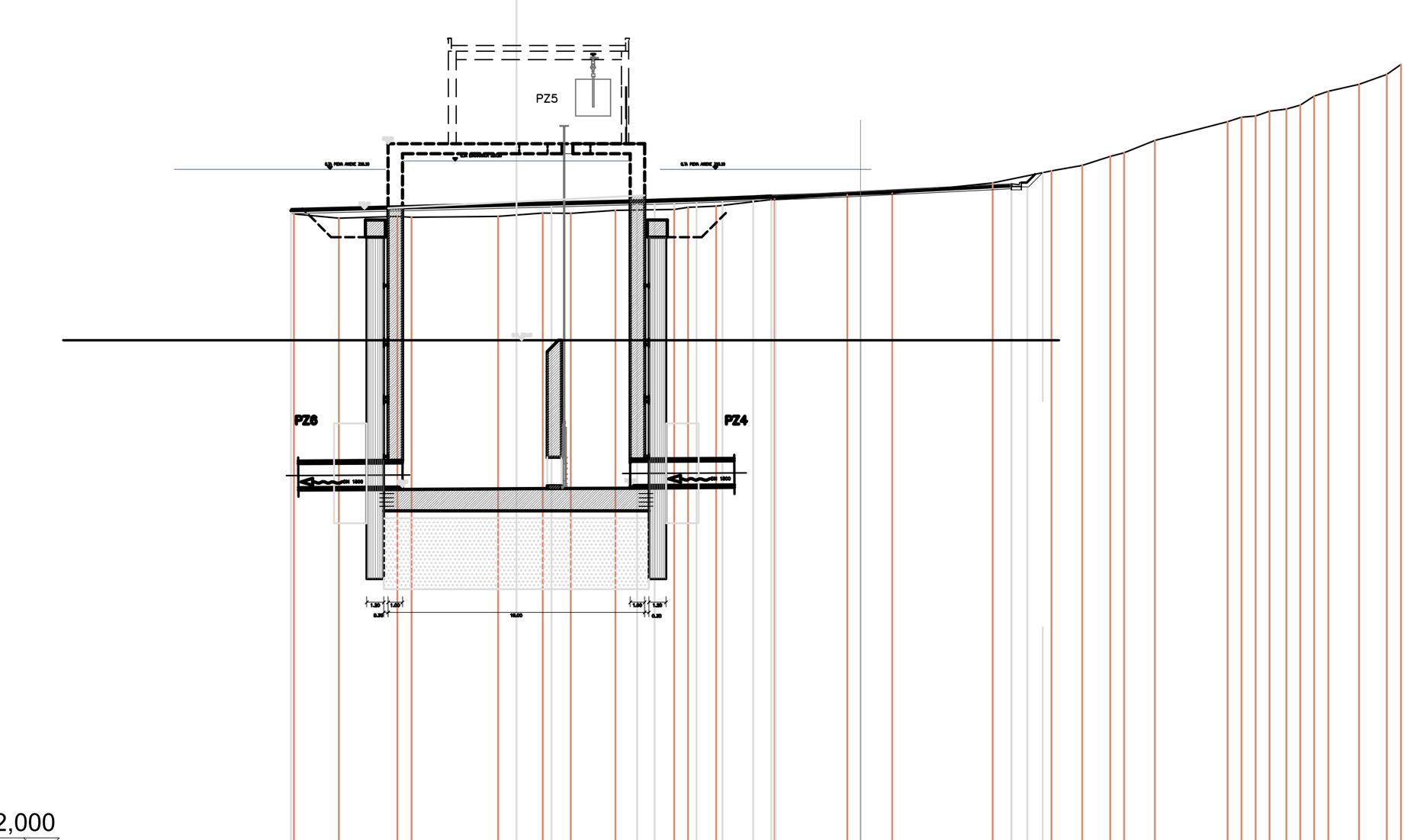

SCALA 1:500

QT.RIF. 272,000

QUOTE TERRENO	317,07 316,77 316,89 316,84 316,91 317,14 317,13 317,34 317,40 317,54 317,63 318,11 318,41 318,44 318,52 319,26 320,11 320,48 321,11 321,37 322,24 323,56 323,87 323,96 324,30 324,45 324,72 325,35 325,70 326,18 326,88 327,58
DIST.PARZ. TERRENO	3,14 4,12 6,08 3,14 1,96 3,14 4,12 1,96 4,12 5,10 2,21 7,06 4,12 2,16 1,96 2,16 5,10 2,16 1,96
QUOTE PROGETTO	317,10 317,57 317,72 317,76 317,80 317,85 317,92 318,00 318,05 317,94 318,24 318,77 318,89 319,19 318,89 319,98
DIST.PARZIALI PROGETTO	18,29 6,01 1,23 1,37 1,56 1,82 2,16 1,27 5,98 10,57
QUOTE PAVIMENTAZIONE	317,45 317,92 318,07 318,11 318,15 318,20 318,27 318,35 318,40 318,36 318,51 318,66 319,14 319,19 319,19 319,87
DIST. PARZ. PAVIMENTAZIONE	18,29 6,01 1,23 1,37 1,56 1,82 2,16 1,27 2,98 3,00 9,57

RAMPA PZ5_FASE 1
SEZIONE N.: 7
QT. PROGETTO: 318,731
DIST.PROG.: 56,941
DIST.PREC.: 5,094
DIST.SUCC.: 9,941

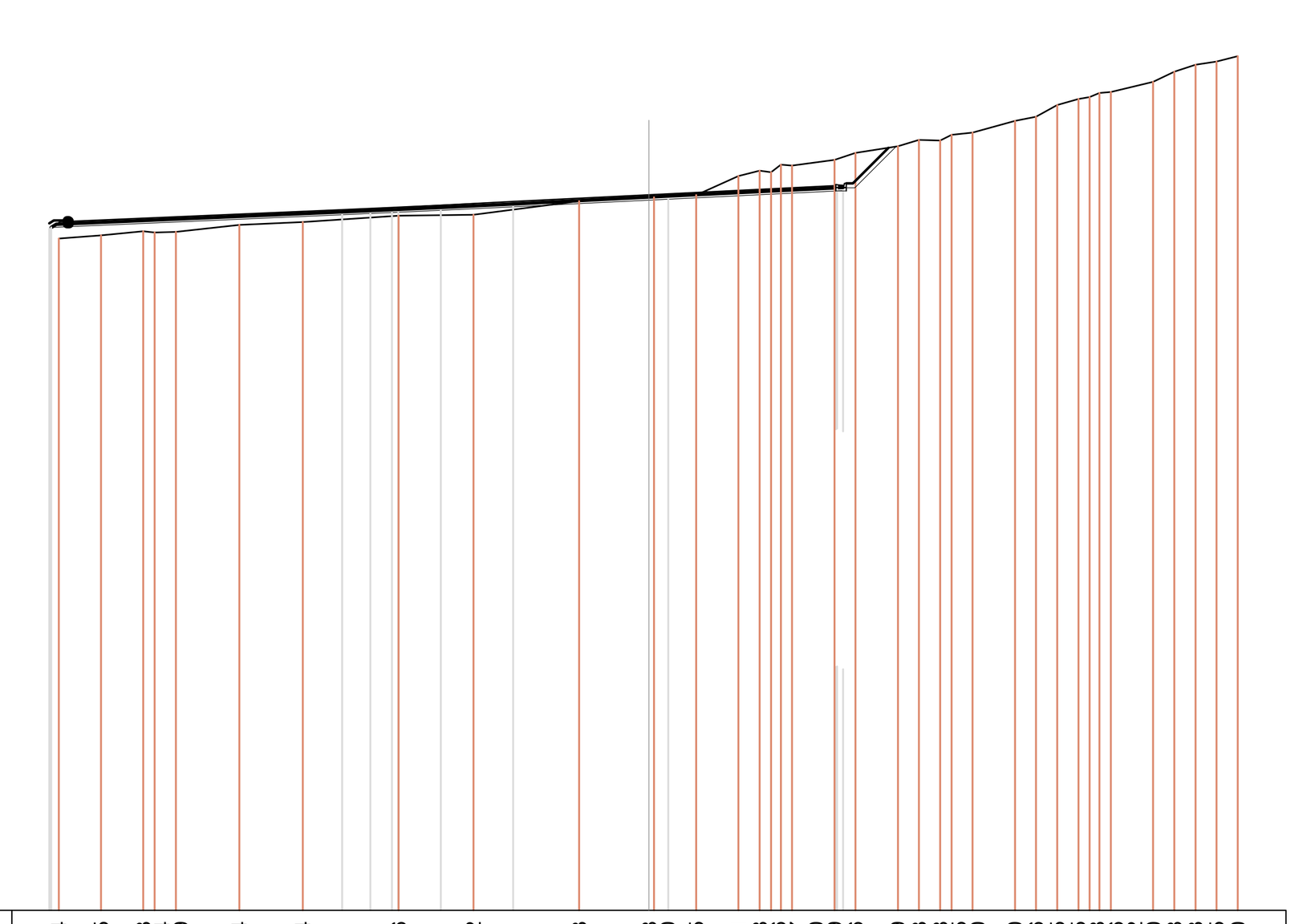

SCALA 1:500

QT.RIF. 271,000

QUOTE TERRENO	315,84 316,05 316,33 316,24 316,29 316,74 316,94 317,36 317,42 318,33 318,58 318,60 318,75 320,01 320,38 320,26 320,77 320,70 321,09 321,56 321,99 322,43 322,38 322,75 322,90 323,70 323,96 324,75 325,15 325,28 325,56 325,62 326,30 326,98 327,43 327,65 328,00
DIST.PARZ. TERRENO	2,82 2,82 1,41 4,23 4,23 6,40 4,99 7,06 4,66 2,82 2,82 1,41 2,82 1,41 2,82 1,41 1,41 1,41 2,82 1,41 1,41 1,41 2,82 1,41 1,41 1,41
QUOTE PROGETTO	316,49 316,58 317,42 317,50 317,56 317,58 317,72 317,95 318,40 318,46 319,37 319,37 319,43 319,04
DIST.PARZIALI PROGETTO	19,40 1,87 1,45 2,83 4,83 9,06 1,29 11,18
QUOTE PAVIMENTAZIONE	316,85 317,04 317,05 317,77 317,85 317,92 317,93 318,07 318,30 318,75 318,81
DIST. PARZ. PAVIMENTAZIONE	18,36 1,87 1,45 2,83 4,83 9,06 1,29

RAMPA PZ5_FASE 1
SEZIONE N.: 8
QT. PROGETTO: 318,701
DIST.PROG.: 66,883
DIST.PREC.: 9,941

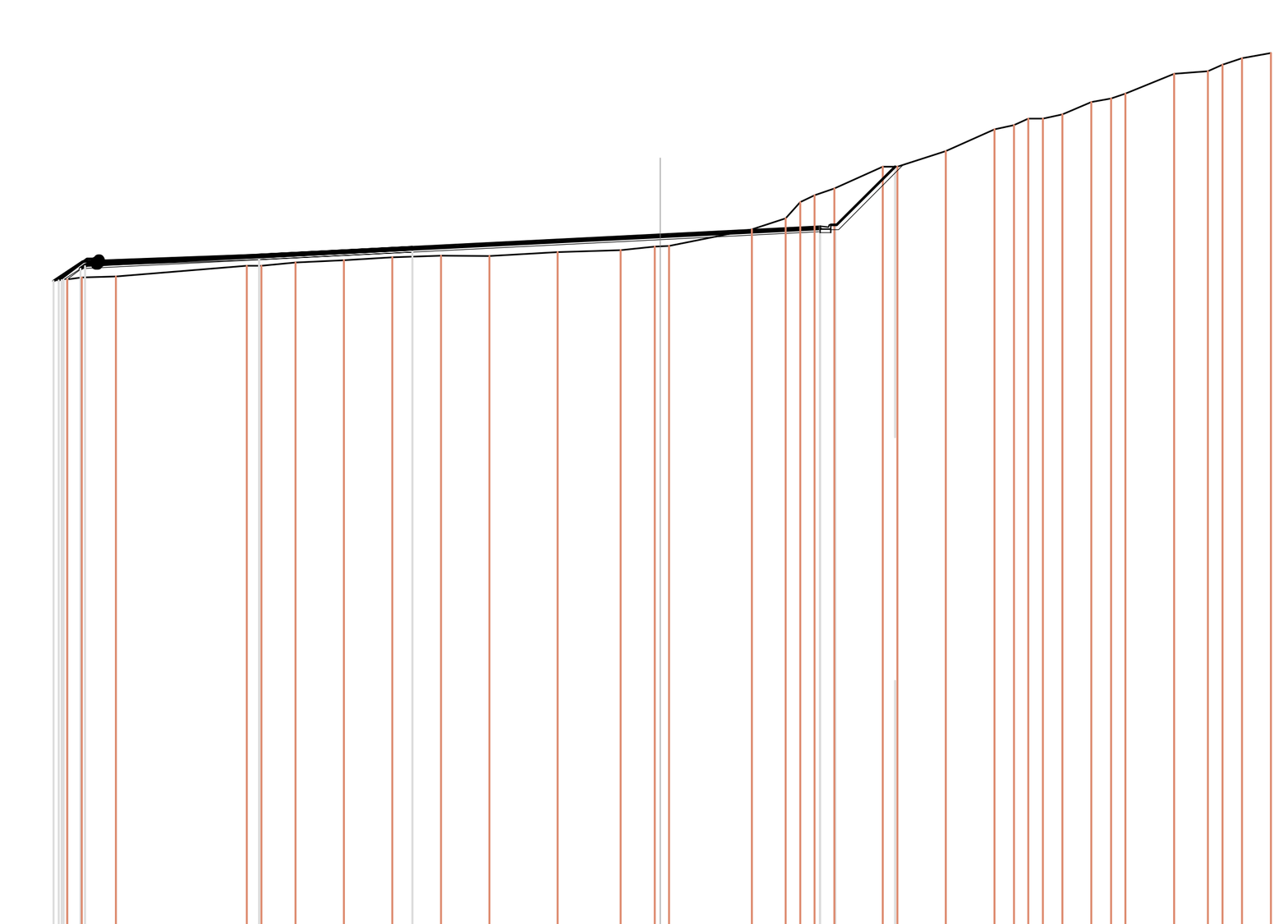

SCALA 1:500

QT.RIF. 272,000

QUOTE TERRENO	315,79 315,90 315,98 316,67 316,67 316,89 317,03 317,23 317,33 317,31 317,55 317,68 317,91 317,93 317,97 319,04 319,77 320,81 321,26 321,71 323,12 323,12 324,15 325,57 325,84 326,25 326,54 327,34 327,58 327,89 329,17 329,36 329,77 330,19 330,53
DIST.PARZ. TERRENO	2,22 8,54 2,22 3,16 3,16 3,16 3,16 4,44 4,10 2,22 5,38 2,22 1,28 3,16 3,16 3,16 1,28 1,28 1,88 1,28 3,16 2,22 1,28 1,88
QUOTE PROGETTO	315,67 315,71 315,73 315,75 315,79 316,48 316,64 317,06 317,07 317,57 318,37 318,89 319,24 319,24 323,12
DIST.PARZIALI PROGETTO	11,34 10,00 16,14 10,42 3,88
QUOTE PAVIMENTAZIONE	315,67 316,94 317,10 317,10 317,42 317,92 318,72 319,24
DIST. PARZ. PAVIMENTAZIONE	1,91 10,48 10,00 16,14 10,42

PRESIDENZA DEL CONSIGLIO DEI MINISTRI
MESSA IN SICUREZZA DEL SISTEMA ACQUEDOTTISTICO DEL PESCHIERA PER L'APPROVVIGIONAMENTO IDRICO DI ROMA CAPITALE E DELL'AREA METROPOLITANA

IL COMMISSARIO STRAORDINARIO ING. PhD MASSIMO SESSA

SUB COMMISSARIO ING.

acea acqua
ACEA ATO 2 SPA

acea ingegneria e servizi

IL RESPONSABILE DEL PROCEDIMENTO
Ing. PhD Alessia Delle Site

SUPPORTO AL RESPONSABILE DEL PROCEDIMENTO
Dott. Avv. Vittorio Gennari
Sig.ra Claudia Iacobelli
Ing. Barnaba Paglia

CONSULENTE
Ing. Biagio Eramo

ELABORATO
A250PDS D 1 1 1 0
COD. ATO2 AAM10118
DATA OTTOBRE 2022 | SCALA 1:500

Progetto di sicurezza e ammodernamento dell'approvvigionamento della città metropolitana di Roma "Messa in sicurezza e ammodernamento del sistema idrico del Peschiera", L.n.108/2021, ex DL n.77/2021 art. 44 Allegato IV

AGG. N.	DATA	NOTE	FIRMA
1			
2			
3			
4			
5			
6			

Sottoprogetto
NUOVO ACQUEDOTTO MARCIO – I LOTTO
DAL MANUFATTO ORIGINE AL SIFONE CERASO
(con il finanziamento dell'Unione europea – Next Generation EU) European Union

PROGETTO DI FATTIBILITÀ TECNICA ED ECONOMICA

TEAM DI PROGETTAZIONE
CAPO PROGETTO
Ing. Angelo Marchetti
IDRAULICA
Ing. Eugenio Benedini
GEOLOGIA E IDROGEOLOGIA
Geol. Stefano Tosti
GEOTECNICA E STRUTTURE
Ing. Angelo Marchetti
ASPETTI AMBIENTALI
Ing. PhD Nicoletta Stracqualursi
Ing. Viviana Angeloro
ATTIVITA' TECNICHE DI SUPPORTO
Geom. Stefano Francisci
ATTIVITA' PATRIMONIALI
Geom. Fabio Pompei

Hanno collaborato:
Ing. Geol. Eliseo Paolini
Ing. Matteo Botticelli
Ing. Emiliano Alimonti
Ing. Francesca Giorgi
Ing. Roberto Biagi
Ing. Claudio Lorusso
Ing. Nunziata Venuto
Geol. PhD Paolo Caporossi
Geol. Simone Febo
Geol. Yousef Abu Sabha
Geol. Filippo Arsie
Geom. Mirco Firinu
Geom. Messito Roberto Zappalà

AREA CANTIERE–POZZO 5
FASE 1
SEZIONI TRASVERSALI RAMPA