PZ5_ASSE A_FASE 2
SEZIONE N.: 1A
QT. PROGETTO: 321,970
DIST.PROG.: 0,000
DIST.SUCC.: 23,538

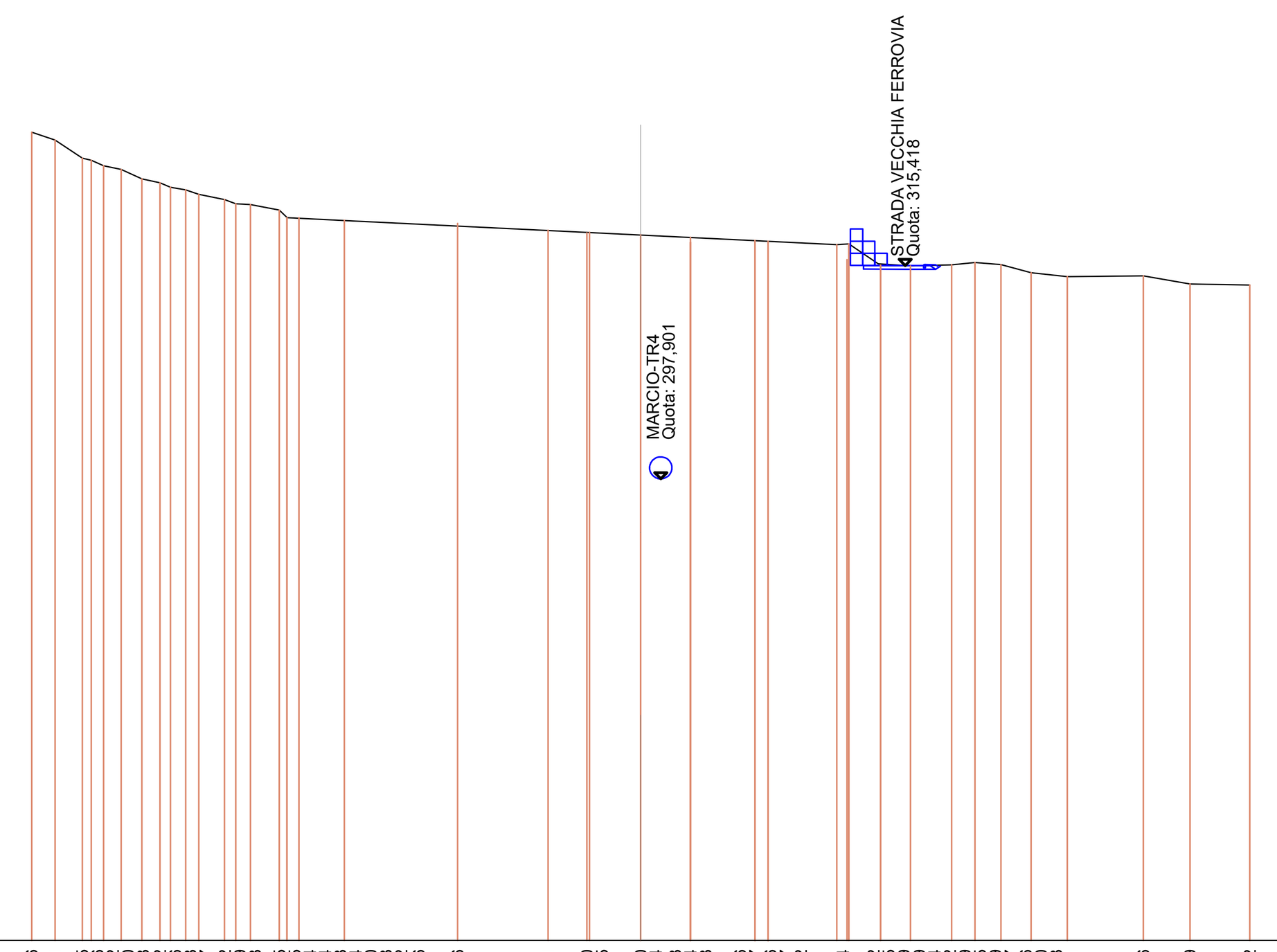

SCALA 1:500

QT.RIF. 260,000

QUOTE TERRENO	326,36 325,71 324,25 324,06 323,30 323,62 322,53 322,22 321,88 321,63 321,27 320,82 320,49 320,43 319,95 319,95 319,34 319,34 319,73 319,34 319,80 319,13 319,32 319,36 318,86 318,31 318,10 318,15 317,70 317,94 317,33 317,74 317,33 316,96 317,47 316,96 316,87 317,42 317,14 317,21 316,02 317,15 315,89 317,19 315,64 315,62 315,59 315,45 315,39 315,47 315,66 315,50 314,83 314,51 314,56 313,89 313,82
DIST.PARZ. TERRENO	1,93 2,23 1,43 1,70 1,49 1,26 2,12 2,37 3,45 3,72 2,39 3,19 7,44 3,19 4,19 4,08 5,31 2,45 3,39 1,92 2,12 2,47 2,97 6,25 3,83 4,91
QUOTE PROGETTO	
DIST.PARZIALI PROGETTO	
QUOTE PAVIMENTAZIONE	
DIST. PARZ. PAVIMENTAZIONE	

PZ5_ASSE A_FASE 2
SEZIONE N.: 2A
QT. PROGETTO: 321,983
DIST.PROG.: 23,538
DIST.PREC.: 23,538
DIST.SUCC.: 7,960

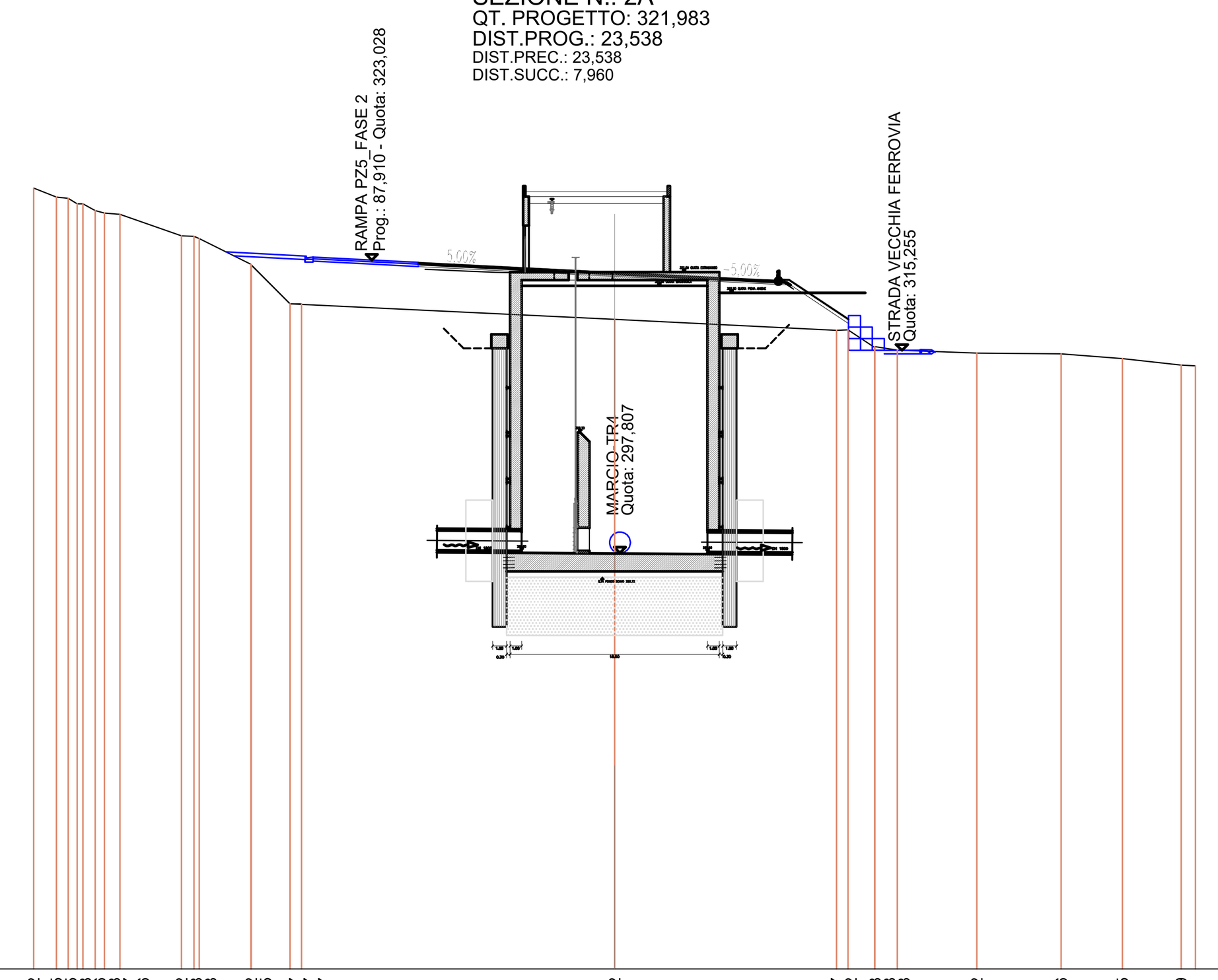

SCALA 1:500

QT.RIF. 262,000

QUOTE TERRENO	329,22 328,45 328,35 327,88 327,86 327,28 327,07 326,96 325,12 325,08 324,88 322,62 322,65 322,61 319,27 319,27 317,92 316,97 317,02 315,48 315,58 315,28 315,02 314,96 314,55 313,99 313,91
DIST.PARZ. TERRENO	1,95 1,33 5,31 4,46 3,34 26,94 19,10 2,31 1,93 6,85 7,26 5,26 5,07 1,23
QUOTE PROGETTO	322,48 321,63 320,87 317,56
DIST.PARZIALI PROGETTO	16,89 15,17 4,97
QUOTE PAVIMENTAZIONE	322,83 321,98 321,33 321,35 321,33 317,92
DIST. PARZ. PAVIMENTAZIONE	16,89 13,02 5,12

PZ5_ASSE A_FASE 2
SEZIONE N.: 3A
QT. PROGETTO: 321,967
DIST.PROG.: 31,498
DIST.PREC.: 7,960
DIST.SUCC.: 7,580

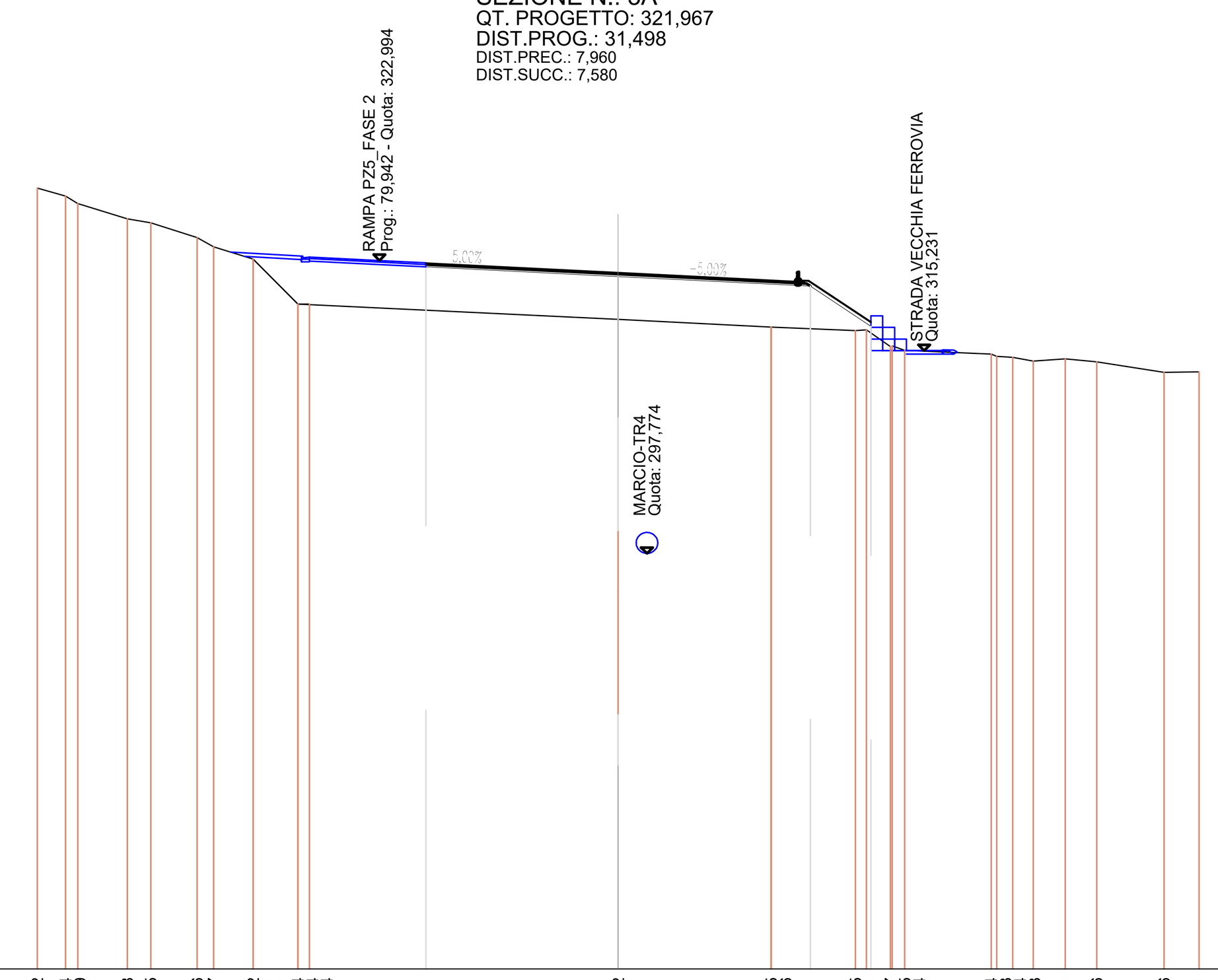

SCALA 1:500

QT.RIF. 262,000

QUOTE TERRENO	329,22 328,54 327,89 326,58 326,25 324,96 324,17 323,12 323,11 323,11 319,24 319,24 317,92 317,25 317,26 316,65 317,01 315,57 315,65 315,24 314,94 314,73 314,64 314,33 314,51 314,26 313,36 313,41
DIST.PARZ. TERRENO	2,44 4,25 2,03 3,98 1,43 3,39 3,86 26,56 13,18 7,25 2,06 7,44 1,37 1,76 2,76 2,72 5,78 3,02
QUOTE PROGETTO	322,44 321,62 320,79 317,32
DIST.PARZIALI PROGETTO	16,54 16,56 5,20
QUOTE PAVIMENTAZIONE	322,79 321,97 321,25 321,27 321,25 317,68
DIST. PARZ. PAVIMENTAZIONE	16,54 14,41 5,35

PZ5_ASSE A_FASE 2
SEZIONE N.: 4A
QT. PROGETTO: 321,952
DIST.PROG.: 39,078
DIST.PREC.: 7,580
DIST.SUCC.: 10,223

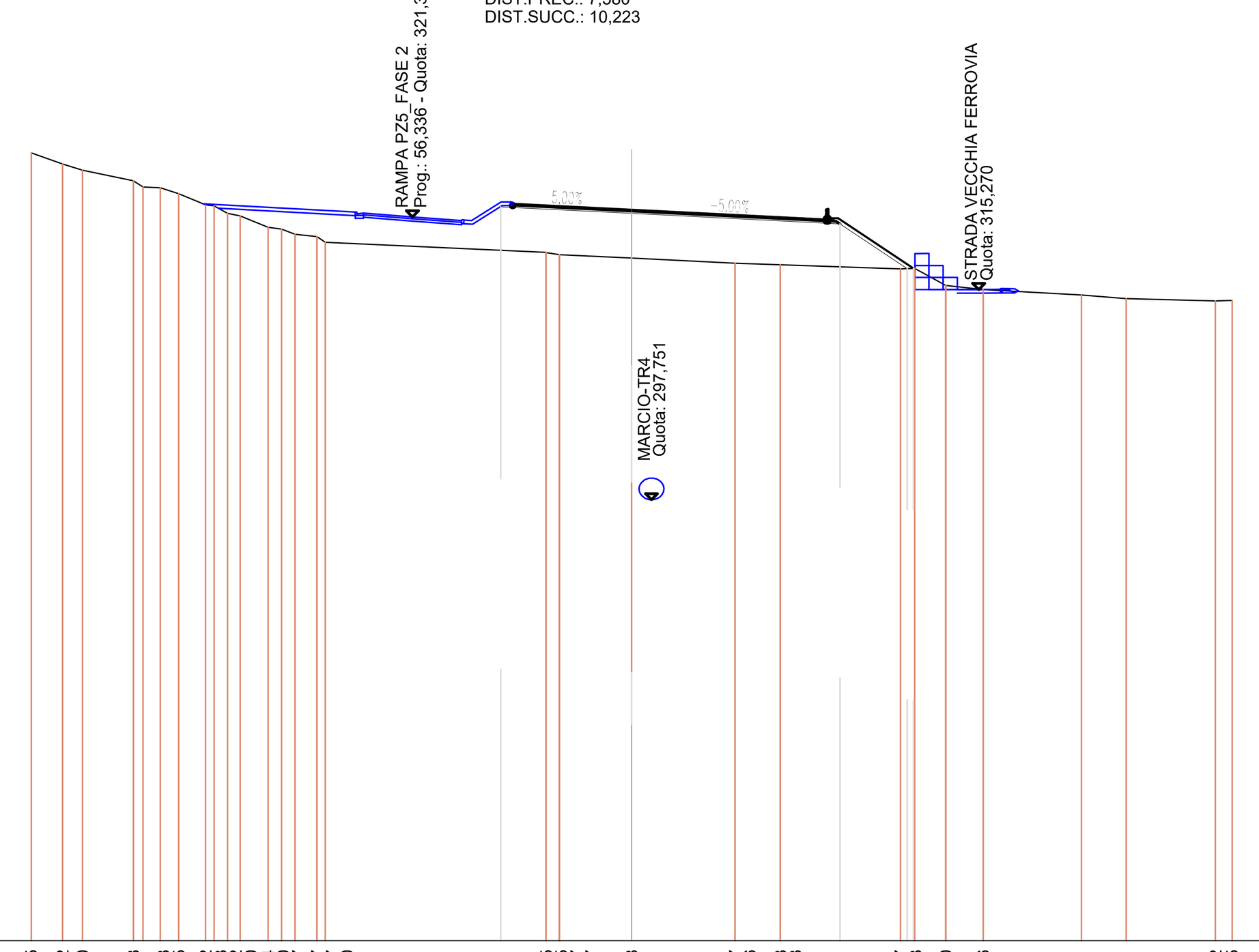

SCALA 1:500

QT.RIF. 261,000

QUOTE TERRENO	326,65 325,72 325,20 324,33 323,81 323,73 323,25 322,32 322,23 321,62 321,40 320,44 320,30 319,87 319,67 319,67 319,20 318,35 318,35 318,17 318,17 317,88 317,47 317,46 317,33 317,33 316,97 317,03 315,60 315,61 315,26 314,81 314,51 314,32 314,35
DIST.PARZ. TERRENO	2,62 1,65 4,23 1,43 1,54 2,23 2,32 1,83 18,39 6,01 8,60 3,78 10,01 2,57 3,12 8,19 3,72 7,44 1,38
QUOTE PROGETTO	322,15 321,60 320,73 317,00 317,03
DIST.PARZIALI PROGETTO	10,90 17,36 5,59
QUOTE PAVIMENTAZIONE	322,44 321,95 321,19 321,21 321,19 317,03
DIST. PARZ. PAVIMENTAZIONE	9,85 15,21 6,25

PZ5_ASSE A_FASE 2
SEZIONE N.: 5A
QT. PROGETTO: 321,931
DIST.PROG.: 49,301
DIST.PREC.: 10,223
DIST.SUCC.: 10,404

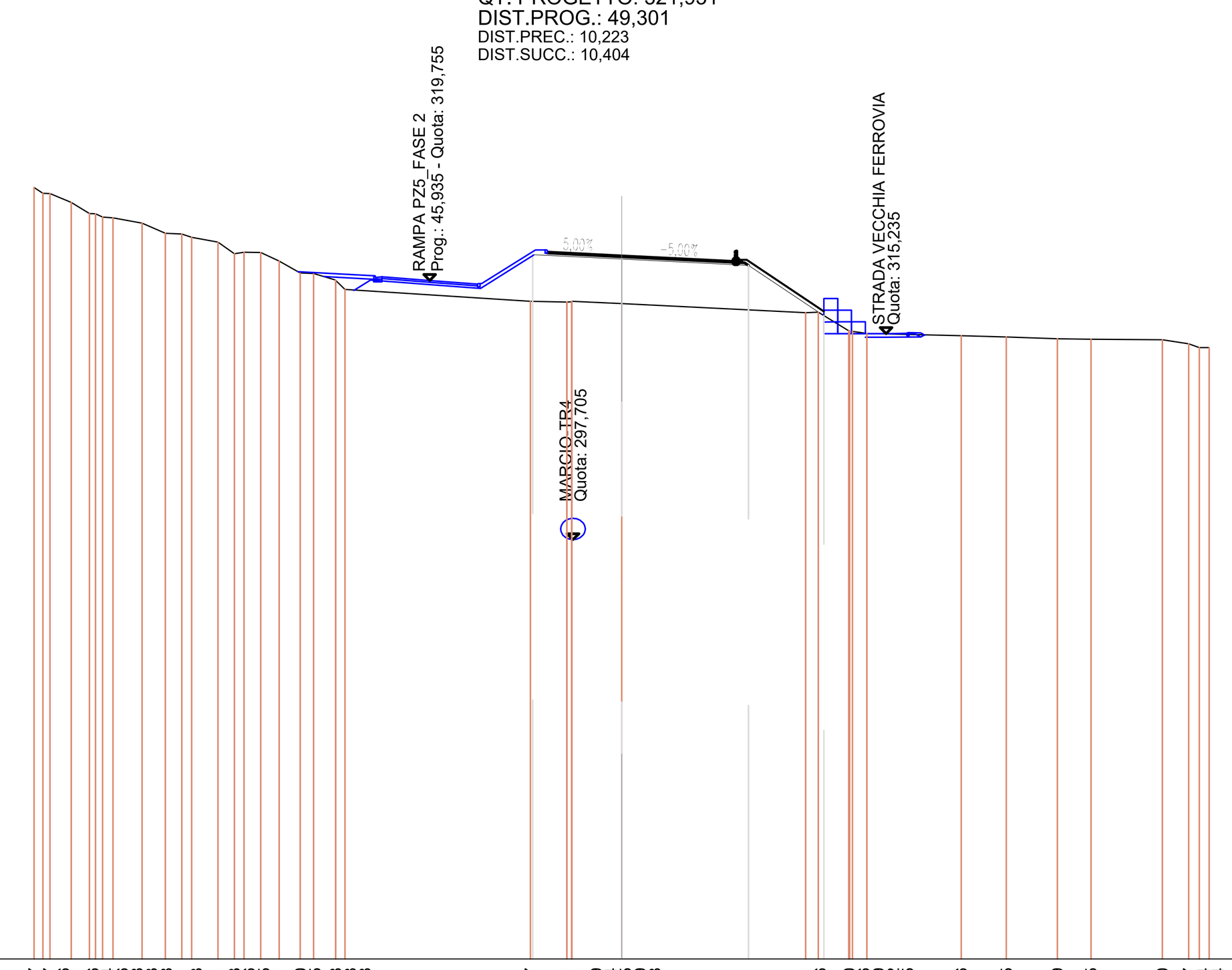

SCALA 1:500

QT.RIF. 262,000

QUOTE TERRENO	327,67 327,17 327,16 326,41 325,46 325,44 325,16 325,08 324,03 323,78 323,71 323,43 323,01 322,03 322,16 322,15 321,41 320,40 320,35 319,78 318,98 317,97 317,91 317,91 317,99 317,94 317,95 317,99 317,78 317,01 317,06 315,50 315,46 315,49 315,42 315,25 315,06 314,95 314,79 314,75 314,70 314,37 314,04 314,04
DIST.PARZ. TERRENO	1,82 1,55 2,49 1,98 1,39 2,23 1,41 1,42 1,56 1,81 1,88 15,78 3,10 4,23 15,65 2,61 1,24 8,02 3,84 4,35 2,85 6,08 2,23
QUOTE PROGETTO	321,96 321,58 321,04 316,76
DIST.PARZIALI PROGETTO	7,56 10,79 6,41
QUOTE PAVIMENTAZIONE	322,26 321,93 321,50 321,52 321,50 317,13
DIST. PARZ. PAVIMENTAZIONE	6,51 8,64 6,56

PZ5_ASSE A_FASE 2
SEZIONE N.: 6A
QT. PROGETTO: 320,051
DIST.PROG.: 59,704
DIST.PREC.: 10,404
DIST.SUCC.: 14,278

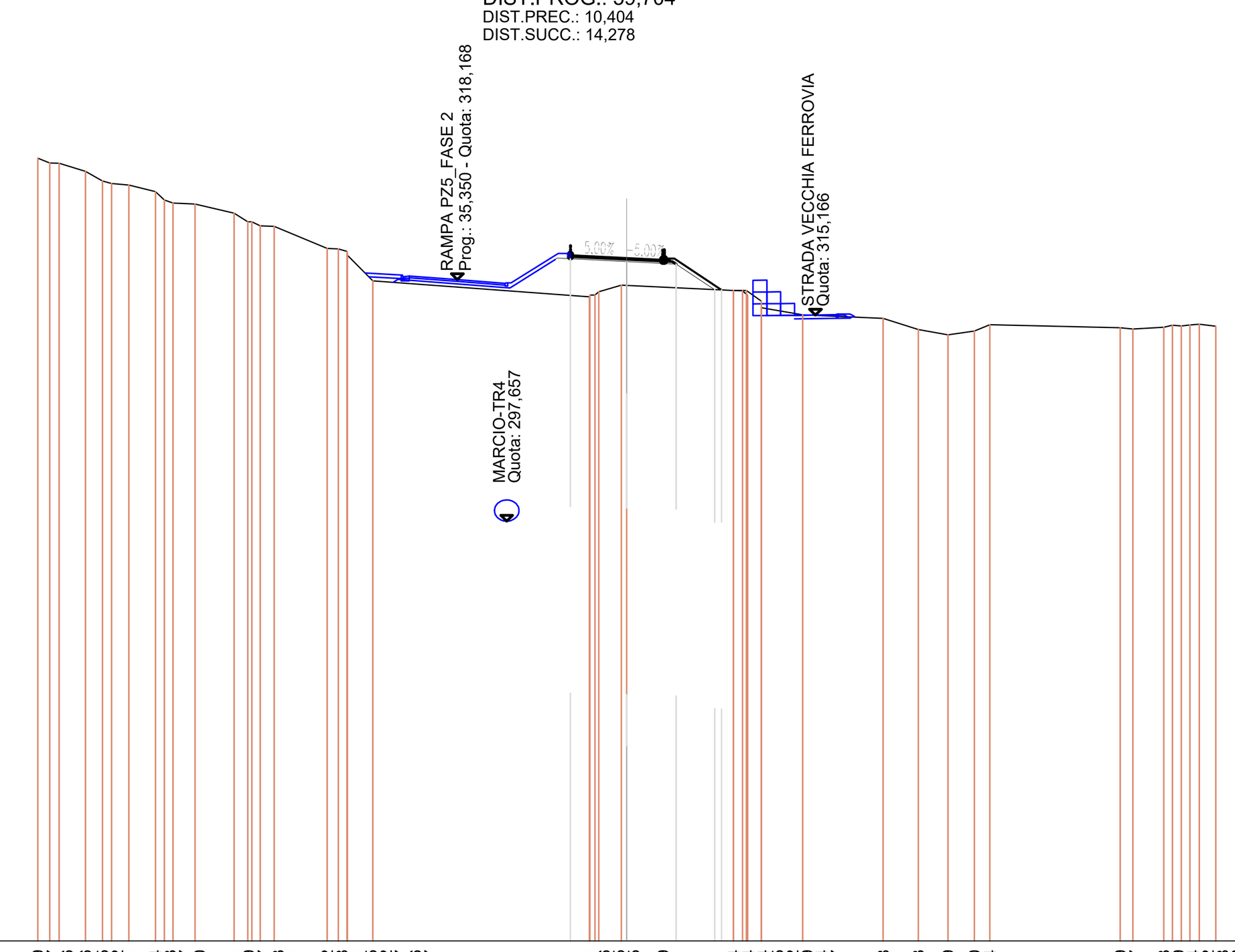

SCALA 1:500

QT.RIF. 262,000

QUOTE TERRENO	328,49 328,07 328,06 327,36 326,55 326,32 326,21 325,64 324,93 324,67 324,60 323,81 323,09 323,07 322,73 322,71 320,82 320,78 320,41 320,25 320,42 320,27 320,56 318,07 316,71 316,86 316,85 317,15 317,71 317,69 317,24 317,24 317,24 317,25 316,82 315,79 316,34 315,17 314,88 313,93 313,49 313,80 314,34 314,09 313,97 314,13 314,29 314,24 314,32 314,38 314,22
DIST.PARZ. TERRENO	2,23 1,45 1,46 2,24 1,86 3,32 4,49 2,18 18,40 1,92 9,07 3,50 6,84 2,98 2,52 2,24 1,33 11,06 2,62 1,40
QUOTE PROGETTO	319,94 319,70 319,49 317,32 317,29
DIST.PARZIALI PROGETTO	4,78 4,20 3,26
QUOTE PAVIMENTAZIONE	320,24 320,05 319,95 319,97 319,95 317,29
DIST. PARZ. PAVIMENTAZIONE	3,75 2,05 3,99

PZ5_ASSE A_FASE 2
SEZIONE N.: 7A
QT. PROGETTO: 315,181
DIST.PROG.: 73,983
DIST.PREC.: 14,278



SCALA 1:500

QT.RIF. 262,000

QUOTE TERRENO	330,46 330,53 330,35 328,55 328,55 327,13 326,72 326,46 325,34 325,33 324,98 324,54 323,38 323,37 322,70 322,70 317,03 315,58 315,13 315,30 315,22 315,04 314,79 314,52 314,19 313,78 313,81 313,51 313,37 313,36 313,60 313,39 313,49
DIST.PARZ. TERRENO	3,80 3,04 1,32 2,37 3,36 2,23 2,62 1,79 5,58 18,74 4,74 7,76 2,23 1,70 4,49 1,52 2,21 9,72 3,56 2,85 1,58 7,52
QUOTE PROGETTO	
DIST.PARZIALI PROGETTO	
QUOTE PAVIMENTAZIONE	
DIST. PARZ. PAVIMENTAZIONE	

KEYPLAN

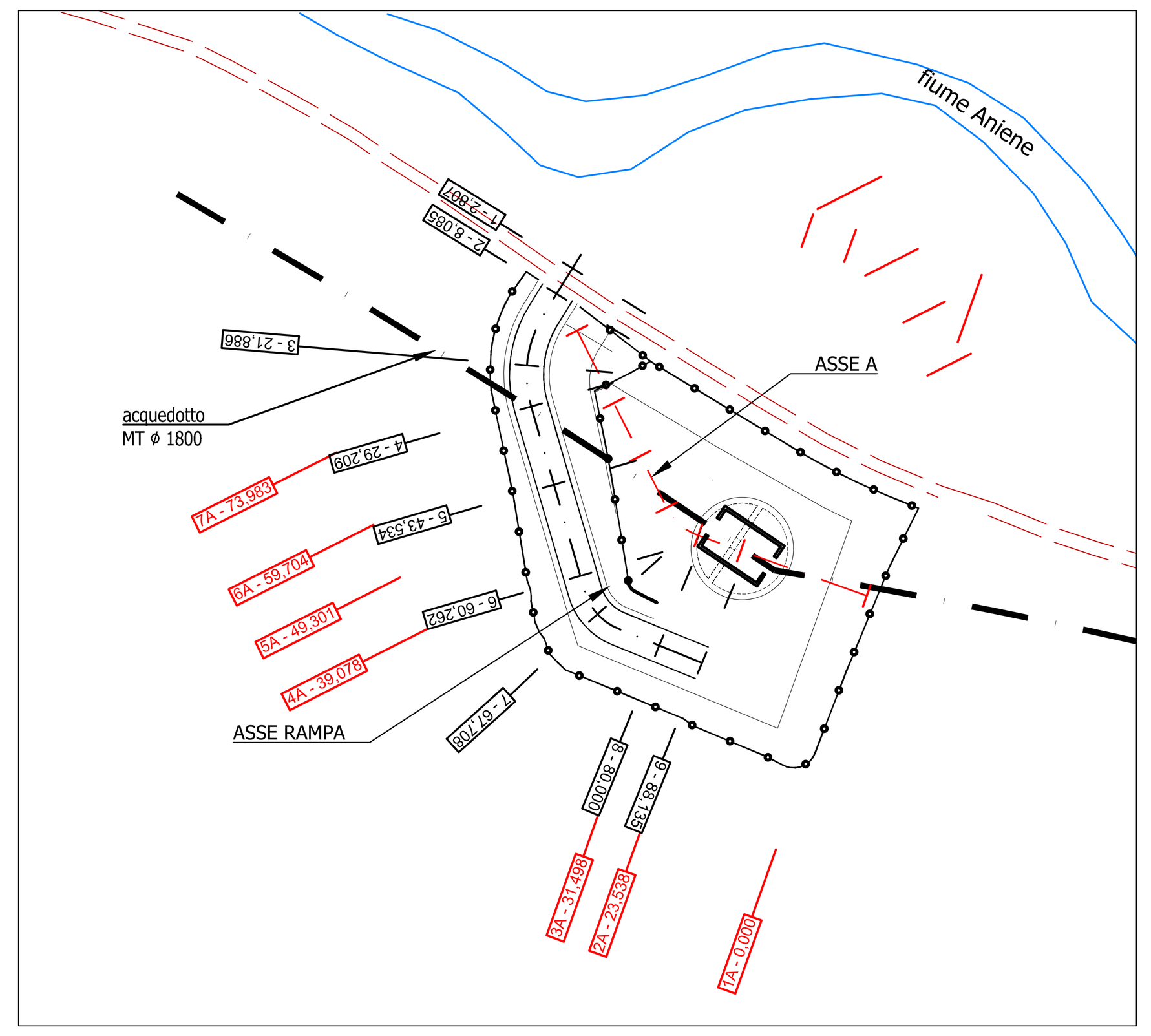

PRESIDENZA DEL CONSIGLIO DEI MINISTRI
MESSA IN SICUREZZA DEL SISTEMA ACQUEDOTTISTICO DEL PESCHIERA PER L'APPROVVIGIONAMENTO IDRICO DI ROMA CAPITALE E DELL'AREA METROPOLITANA

IL COMMISSARIO STRAORDINARIO ING. PhD MASSIMO SESSA

SUB COMMISSARIO ING.

acea acqua
ACEA ATO 2 SPA

acea ingegneria e servizi

IL RESPONSABILE DEL PROCEDIMENTO
Ing. PhD Alessia Delle Site

SUPPORTO AL RESPONSABILE DEL PROCEDIMENTO
Dott. Avv. Vittorio Gennari
Sig.ra Claudia Iacobelli
Ing. Barnaba Paglia

CONSULENTE
Ing. Biagio Eramo

ELABORATO
A250PDS D116 0

COD. ATO2 AAM10118

DATA **OTTOBRE 2022** SCALA **1:500**

AGG. N.	DATA	NOTE	FIRMA
1			
2			
3			
4			
5			
6			

Progetto di sicurezza e ammodernamento dell'approvvigionamento della città metropolitana di Roma
"Messa in sicurezza e ammodernamento del sistema idrico del Peschiera",
L.n.108/2021, ex DL n.77/2021 art. 44 Allegato IV

Sottoprogetto
NUOVO ACQUEDOTTO MARCIO – I LOTTO
DAL MANUFATTO ORIGINE AL SIFONE CERASO
(con il finanziamento dell'Unione europea – Next Generation EU)
European Union

PROGETTO DI FATTIBILITÀ TECNICA ED ECONOMICA

TEAM DI PROGETTAZIONE

CAPO PROGETTO
Ing. Angelo Marchetti
IDRAULICA
Ing. Eugenio Benedini
GEOLOGIA E IDROGEOLOGIA
Geol. Stefano Tosti
GEOTECNICA E STRUTTURE
Ing. Angelo Marchetti
ASPETTI AMBIENTALI
Ing. PhD Nicoletta Stracqualursi
Ing. Viviana Angeloro
ATTIVITA' TECNICHE DI SUPPORTO
Geom. Stefano Francisci
ATTIVITA' PATRIMONIALI
Geom. Fabio Pompei

Hanno collaborato:
Ing. Geol. Eliseo Paolini
Ing. Matteo Botticelli
Ing. Emiliano Alimonti
Ing. Francesca Giorgi
Ing. Roberto Biagi
Ing. Claudio Lorusso
Ing. Nunziata Venuto
Geol. PhD Paolo Caporossi
Geol. Simone Febo
Geol. Yousef Abu Sabha
Geol. Filippo Arsie
Geom. Mirco Firinu
Geom. Messito Roberto Zappalà

AREA CANTIERE–POZZO 5
FASE 2
SEZIONI TRASVERSALI ASSE A