Firmato digitalmente da:

ANGELO MARCHETTI

ACEA ELABORI SPA

Firmato il 09/11/2022 17:18

Seriale Certificato: 447108

Valido dal 15/02/2022 al 14/02/2025

TI Trust Technologies CA

PRESIDENZA DEL CONSIGLIO DEI MINISTRI

MESSA IN SICUREZZA DEL SISTEMA ACQUEDOTTISTICO DEL PESCHIERA PER L'APPROVVIGIONAMENTO IDRICO DI ROMA CAPITALE E DELL'AREA METROPOLITANA

IL COMMISSARIO STRAORDINARIO ING. PhD MASSIMO SESSA

SUB COMMISSARIO ING.

acea acqua
ACEA ATO 2 SPA

acea ingegneria e servizi

IL RESPONSABILE DEL PROCEDIMENTO
Ing. PhD Alessia Delle Site

SUPPORTO AL RESPONSABILE DEL PROCEDIMENTO
Dott. Avv. Vittorio Gennari
Sig.ra Claudia Iacobelli
Ing. Barnaba Paglia

CONSULENTE
Ing. Biagio Eramo

ELABORATO
A250PDS R008 1

COD. ATO2 AAM10118

DATA DICEMBRE 2021 | SCALA VARIE

AGG. N.	DATA	NOTE	FIRMA
1	03/22	AGGIORNAMENTO ELABORATI CSLLPP	
2			
3			
4			
5			
6			

Progetto di sicurezza e ammodernamento dell'approvvigionamento della città metropolitana di Roma
"Messa in sicurezza e ammodernamento del sistema idrico del Peschiera",
L.n.108/2021, ex DL n.77/2021 art. 44 Allegato IV

Sottoprogetto
NUOVO ACQUEDOTTO MARCIO – I LOTTO
DAL MANUFATTO ORIGINE AL SIFONE CERASO
(con il finanziamento dell'Unione europea – Next Generation EU)
European Union

PROGETTO DI FATTIBILITÀ TECNICA ED ECONOMICA

TEAM DI PROGETTAZIONE

CAPO PROGETTO
Ing. Angelo Marchetti
IDRAULICA
Ing. Eugenio Benedini
GEOLOGIA E IDROGEOLOGIA
Geol. Stefano Tosti
GEOTECNICA E STRUTTURE
Ing. Angelo Marchetti
ASPETTI AMBIENTALI
Ing. PhD Nicoletta Stracqualursi
Ing. Viviana Angeloro
ATTIVITA' TECNICHE DI SUPPORTO
Geom. Stefano Francisci
ATTIVITA' PATRIMONIALI
Geom. Fabio Pompei

Hanno collaborato:
Geom. Vito Di Paolo

Consulenti:
Dott. Archeologo Fabio Turchetta
Dott. Archeologo Fabrizio Minucci

RELAZIONE PREVENTIVA DELL'INTERESSE ARCHEOLOGICO

Allegato 2: Carta dell'uso del suolo

Scala:
1:25.000

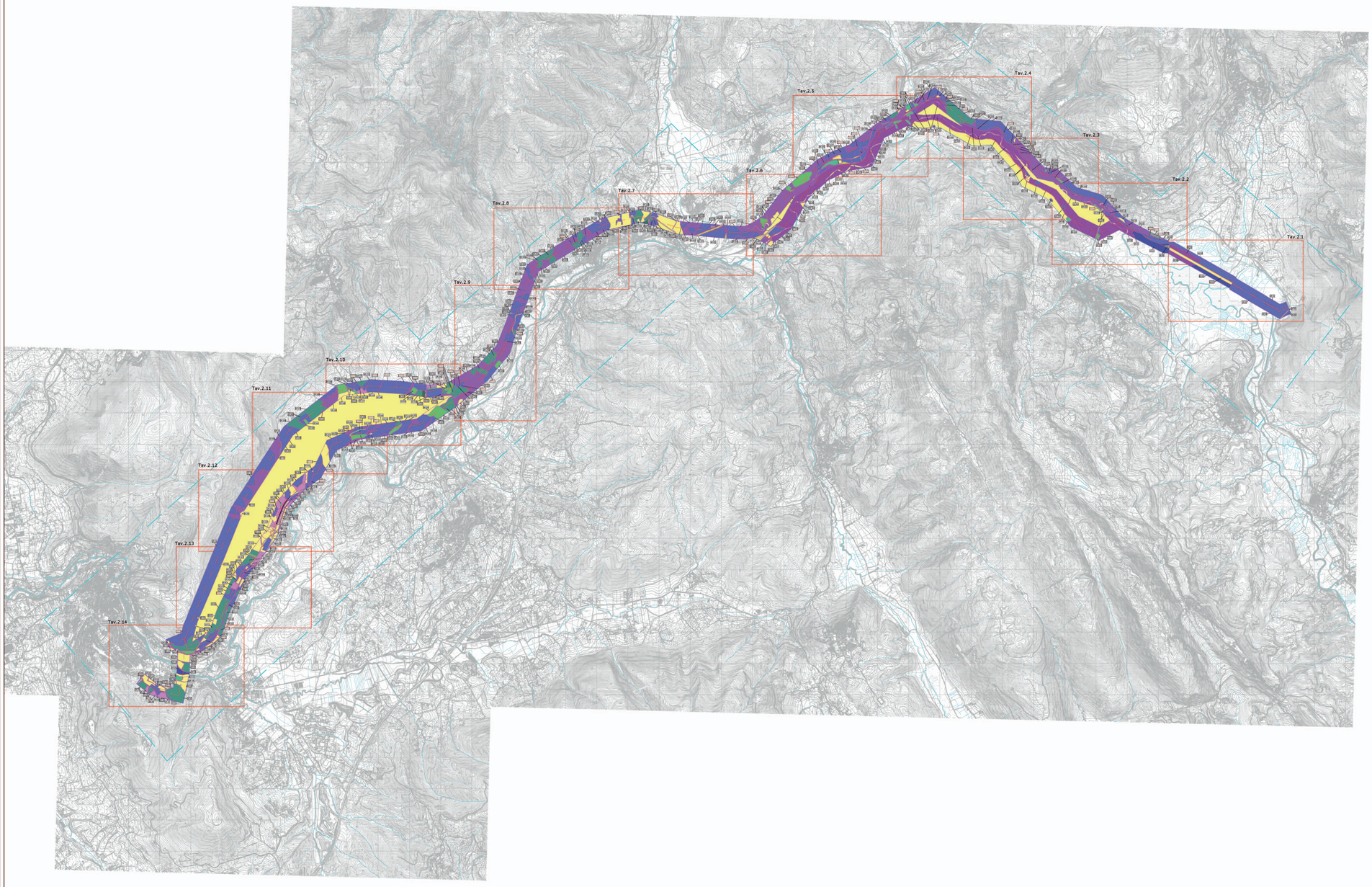

LEGENDA

- area Unità di Ricognizione
- UR 01 — codici Unità di Ricognizione
- UR 01 — codici Unità di Ricognizione positivi
- Percorso NAM
- Limiti area oggetto di ricognizone
- Limiti area oggetto di studio bibliografico

- area urbanizzata
- sede ferroviaria
- sede stradale

- area boschiva (acacie/olmi)
- area boschiva (pini)
- area boschiva (querce)
- area boschiva (querce/salici)

- area incolta (erba spont./felci/salici)
- area incolta (erba spont./rovi)
- area incolta (pioppi/salici/rovi)

- area agricola (ortaggi)
- area agricola (ulivi)
- area agricola (alberi da frutto)
- area agricola (viti)
- area agricola (erba medica)

Soprintendenza Archeologia, Belle Arti e Paesaggio per la città Metropolitana di Roma, la provicnia di Viterbo e l'Etruria Meridionale Palazzo Patrizi Clementi
via Cavalletti n° 2, 00186 Roma

MiBACT Ministero dei beni e delle attività culturali e del turismo

Committente:

acea

ACEA ATO2
GRUPPO ACEA S.p.A.
Piazzale Ostiense,2
00154 Roma

Lavori:

LAVORI DI SCAVO PER INDAGINI NEL SOTTOSUOLO - LOTTO 2
NUOVO ACQUEDOTTO MARCIO - Verifica preventiva dell'Interesse Archeologico

Impresa esecutrice:

società cooperativa archeologica ARA SIENA

Redazione:

Dott. Fabrizio Minucci
Dott. Massimo Pianigiani
Dott. Fabio Turchetta

Oggetto:

Inquadramento generale
Carta dell'uso del suolo

Scala: 1:25.000

Data: 02/12/2020

Tavola N.: 2

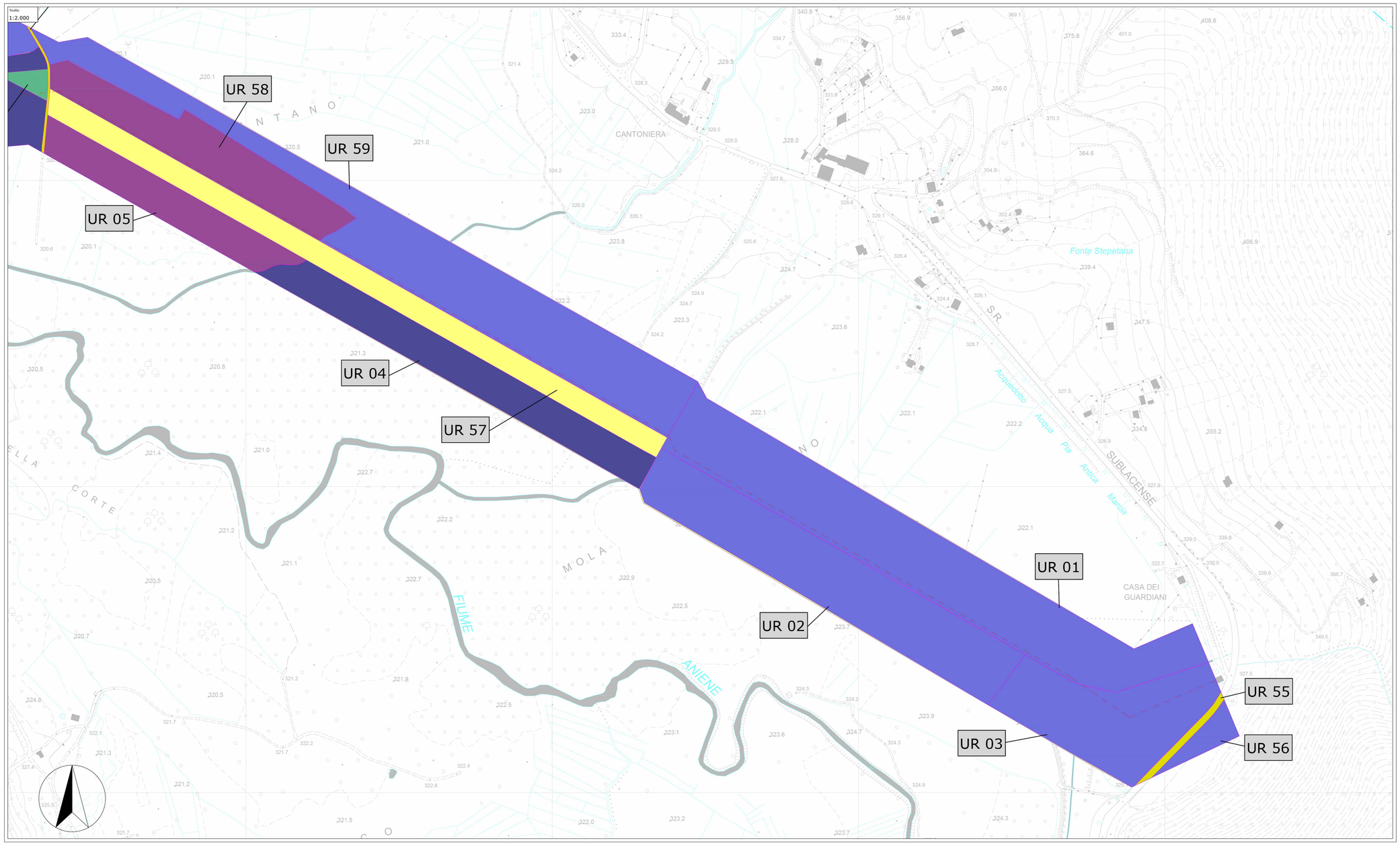

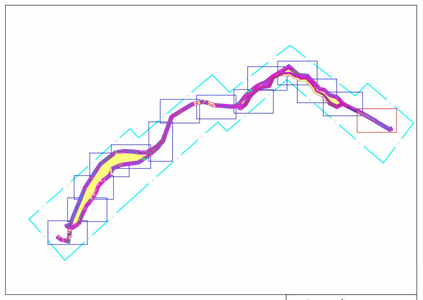

Inquadramento

LEGENDA

- area Unità di Ricognizione
- UR 01 — codici Unità di Ricognizione
- UR 01 — codici Unità di Ricognizione positivi
- Percorso NAM
- Limiti area oggetto di ricognizone
- Limiti area oggetto di studio bibliografico

- area urbanizzata
- sede ferroviaria
- sede stradale
- area boschiva (acacie/olmi)
- area boschiva (pini)
- area boschiva (querce)
- area boschiva (querce/salici)
- area incolta (erba spont./felci/salici)
- area incolta (erba spont./rovi)
- area incolta (pioppi/salici/rovi)
- area agricola (ortaggi)
- area agricola (ulivi)
- area agricola (alberi da frutto)
- area agricola (viti)
- area agricola (erba medica)

Soprintendenza Archeologia, Belle Arti e Paesaggio per la città Metropolitana di Roma, la provincia di Viterbo e l'Etruria Meridionale Palazzo Patrizi Clementi
via Cavalletti n° 2, 00186 Roma

MiBACT Ministero dei beni e delle attività culturali e del turismo

Committente:

acea

ACEA ATO2
GRUPPO ACEA S.p.A.
Piazzale Ostiense,2
00154 Roma

Lavori:

LAVORI DI SCAVO PER INDAGINI NEL SOTTOSUOLO - LOTTO 2
NUOVO ACQUEDOTTO MARCIO - Verifica preventiva dell'Interesse Archeologico

Impresa esecutrice:

società cooperativa archeologica ARA SIENA

Redazione:

Dott. Fabrizio Minucci
Dott. Massimo Pianigiani
Dott. Fabio Turchetta

Oggetto:

Carta dell'uso del suolo

Scala:
1:100.000
1:2.000

Tavola N.:
2.1

Data:
02/12/2020

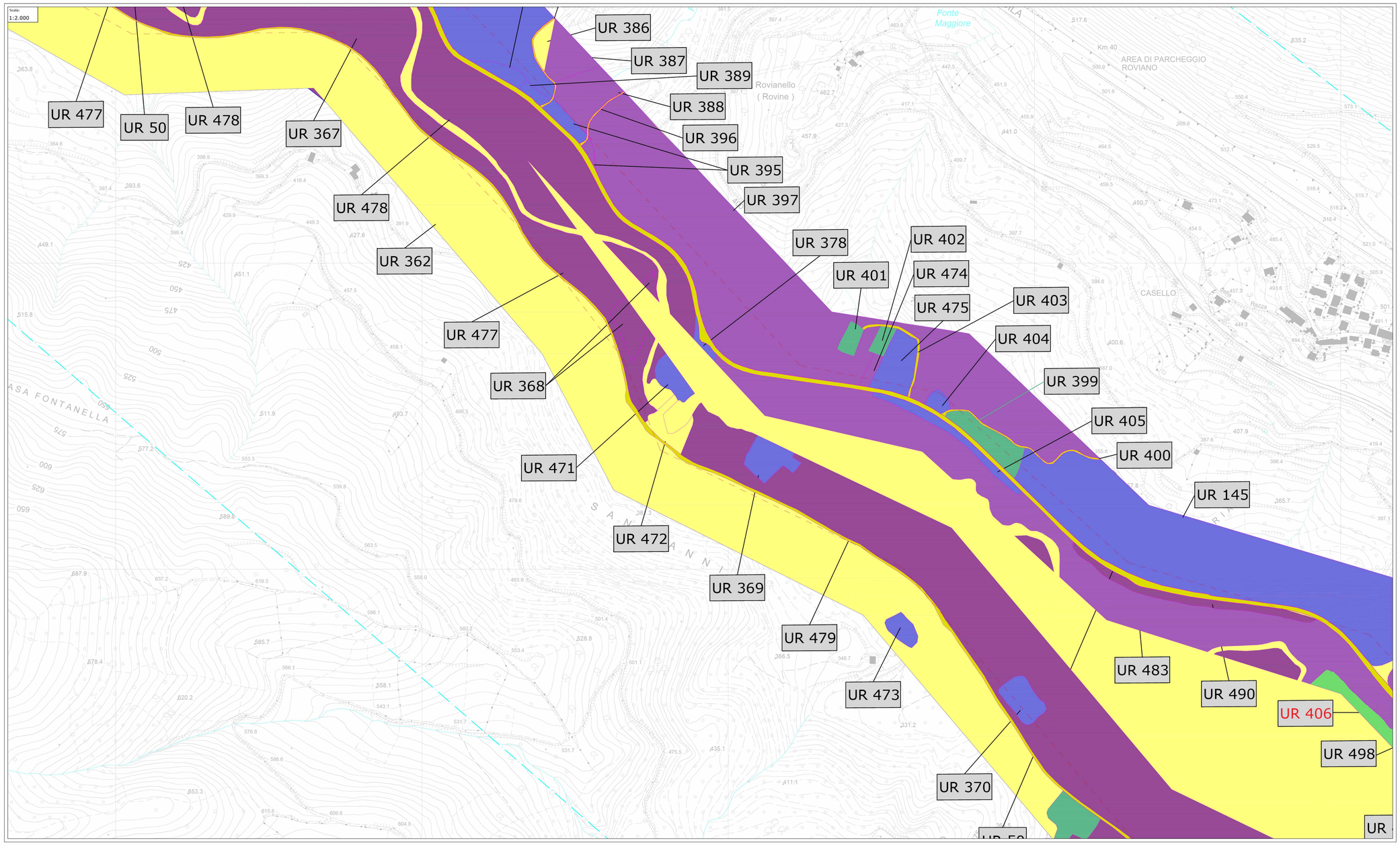

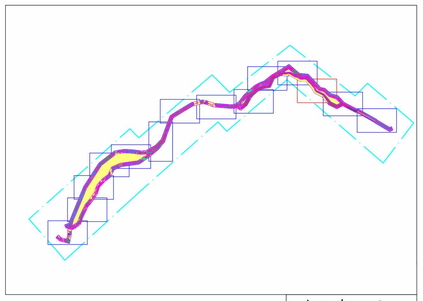

Inquadramento

LEGENDA

- area Unità di Ricognizione
- UR 01 — codici Unità di Ricognizione
- UR 01 — codici Unità di Ricognizione positivi
- Percorso NAM
- Limiti area oggetto di ricognizone
- Limiti area oggetto di studio bibliografico

- area urbanizzata
- sede ferroviaria
- sede stradale
- area boschiva (acacie/olmi)
- area boschiva (pini)
- area boschiva (querce)
- area boschiva (querce/salici)
- area incolta (erba spont./felci/salici)
- area incolta (erba spont./rovi)
- area incolta (pioppi/salici/rovi)
- area agricola (ortaggi)
- area agricola (ulivi)
- area agricola (alberi da frutto)
- area agricola (viti)
- area agricola (erba medica)

Soprintendenza Archeologia, Belle Arti e Paesaggio per la città Metropolitana di Roma, la provincia di Viterbo e l'Etruria Meridionale Palazzo Patrizi Clementi
via Cavalletti n° 2, 00186 Roma

MiBACT Ministero dei beni e delle attività culturali e del turismo

Committente:

acea

ACEA ATO2
GRUPPO ACEA S.p.A.
Piazzale Ostiense,2
00154 Roma

Lavori:

LAVORI DI SCAVO PER INDAGINI NEL SOTTOSUOLO - LOTTO 2
NUOVO ACQUEDOTTO MARCIO - Verifica preventiva dell'Interesse Archeologico

Impresa esecutrice:

società cooperativa archeologica ARA SIENA

Redazione:

Dott. Fabrizio Minucci
Dott. Massimo Pianigiani
Dott. Fabio Turchetta

Oggetto:

Carta dell'uso del suolo

Scala:
1:100.000
1:2.000

Data:
02/12/2020

Tavola N.:
2.3

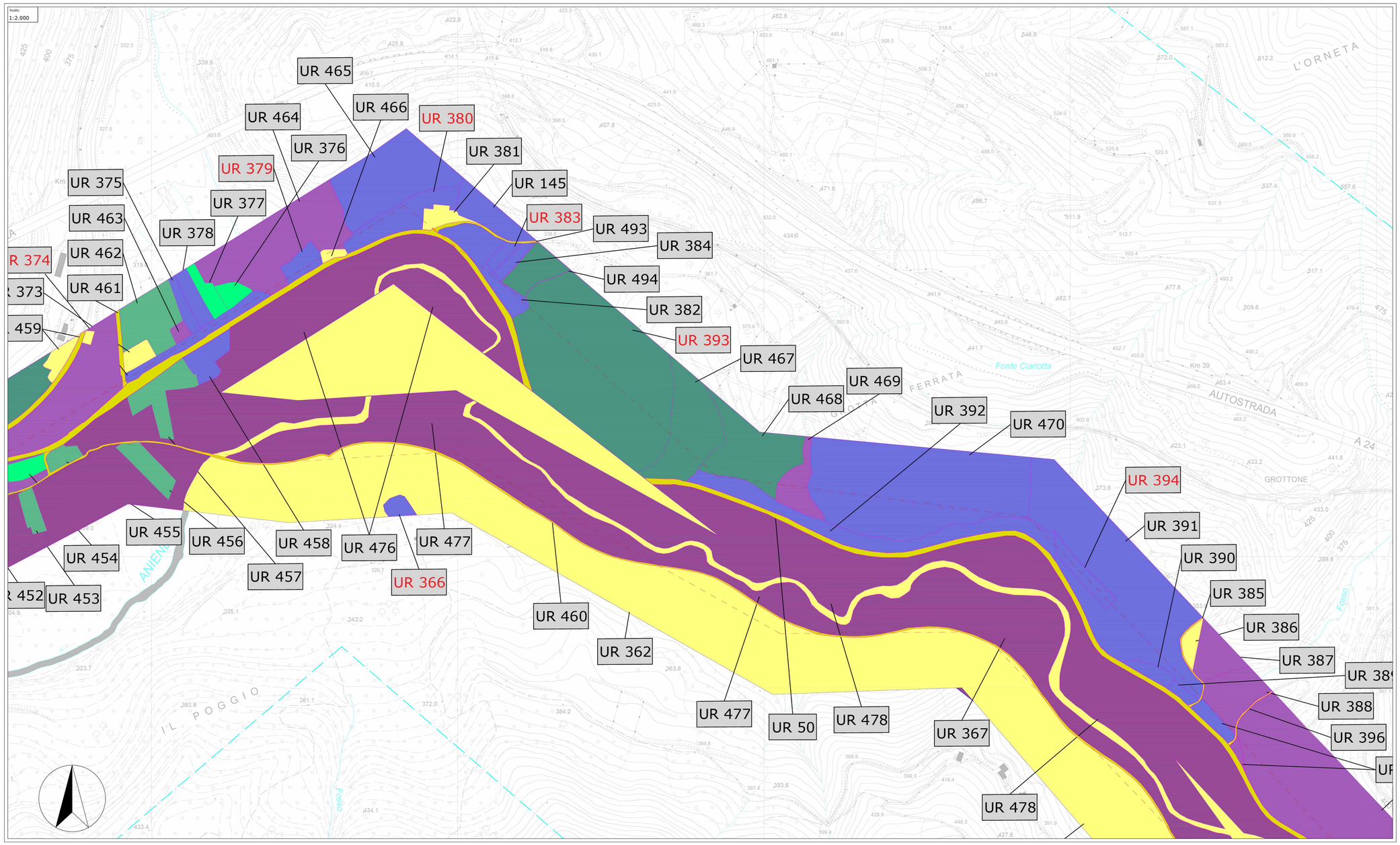

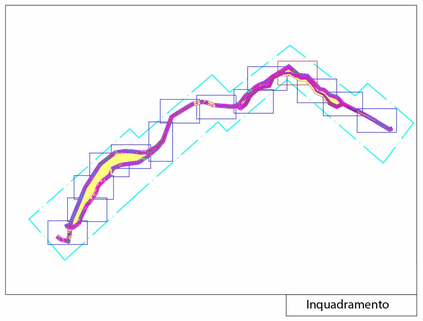

Inquadramento

LEGENDA

- area Unità di Ricognizione
- UR 01 — codici Unità di Ricognizione
- UR 01 — codici Unità di Ricognizione positivi
- Percorso NAM
- Limiti area oggetto di ricognizone
- Limiti area oggetto di studio bibliografico

- area urbanizzata
- sede ferroviaria
- sede stradale
- area boschiva (acacie/olmi)
- area boschiva (pini)
- area boschiva (querce)
- area boschiva (querce/salici)
- area incolta (erba spont./felci/salici)
- area incolta (erba spont./rovi)
- area incolta (pioppi/salici/rovi)
- area agricola (ortaggi)
- area agricola (ulivi)
- area agricola (alberi da frutto)
- area agricola (viti)
- area agricola (erba medica)

Soprintendenza Archeologia, Belle Arti e Paesaggio per la città Metropolitana di Roma, la provincia di Viterbo e l'Etruria Meridionale Palazzo Patrizi Clementi
via Cavalletti n° 2, 00186 Roma

MiBACT Ministero dei beni e delle attività culturali e del turismo

Committente:

acea

ACEA ATO2
GRUPPO ACEA S.p.A.
Piazzale Ostiense,2
00154 Roma

Lavori:

LAVORI DI SCAVO PER INDAGINI NEL SOTTOSUOLO - LOTTO 2
NUOVO ACQUEDOTTO MARCIO - Verifica preventiva dell'Interesse Archeologico

Impresa esecutrice:

società cooperativa archeologica ARA SIENA

Redazione:

Dott. Fabrizio Minucci
Dott. Massimo Pianigiani
Dott. Fabio Turchetta

Oggetto:

Carta dell'uso del suolo

Scala: 1:100.000 1:2.000

Data: 02/12/2020

Tavola N.: 2.4

Scala:
1:2.000

UR 375
UR 377
UR 463
UR 378
UR 374
UR 462
UR 461
UR 373
UR 459
UR 63
UR 488
UR 486
UR 487
UR 221
UR 332
UR 347
UR 398
UR 455
UR 456
UR 458
UR 454
UR 457
UR 452
UR 453
UR 344
UR 345
UR 451
UR 346
UR 338
UR 335
UR 343
UR 342
UR 348
UR 365
UR 326
UR 340
UR 48
UR 362
UR 339
UR 337
UR 327
UR 336
UR 328
UR 325
UR 332
UR 349
UR 334
UR 333
UR 351
UR 329

L'AQUILA
ROMA
A 24
AUTOSTRADA
ANIENE
IL POGGIO
Fonte
Bove
Fosso
Km 35

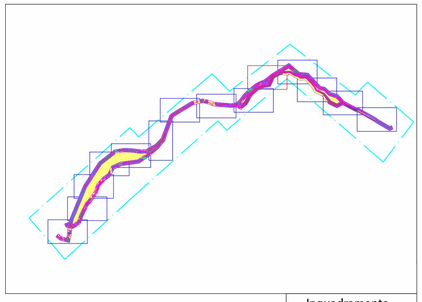

Inquadramento

LEGENDA

- area Unità di Ricognizione
- UR 01 — codici Unità di Ricognizione
- UR 01 — codici Unità di Ricognizione positivi
- Percorso NAM
- Limiti area oggetto di ricognizone
- Limiti area oggetto di studio bibliografico

- area urbanizzata
- sede ferroviaria
- sede stradale
- area boschiva (acacie/olmi)
- area boschiva (pini)
- area boschiva (querce)
- area boschiva (querce/salici)
- area incolta (erba spont./felci/salici)
- area incolta (erba spont./rovi)
- area incolta (pioppi/salici/rovi)
- area agricola (ortaggi)
- area agricola (ulivi)
- area agricola (alberi da frutto)
- area agricola (viti)
- area agricola (erba medica)

Soprintendenza Archeologia, Belle Arti e Paesaggio per la città Metropolitana di Roma, la provincia di Viterbo e l'Etruria Meridionale Palazzo Patrizi Clementi
via Cavalletti n° 2, 00186 Roma

MiBACT Ministero dei beni e delle attività culturali e del turismo

Committente:

acea

ACEA ATO2
GRUPPO ACEA S.p.A.
Piazzale Ostiense,2
00154 Roma

Lavori:

LAVORI DI SCAVO PER INDAGINI NEL SOTTOSUOLO - LOTTO 2
NUOVO ACQUEDOTTO MARCIO - Verifica preventiva dell'Interesse Archeologico

Impresa esecutrice:

società cooperativa archeologica ARA SIENA

Redazione:

Dott. Fabrizio Minucci
Dott. Massimo Pianigiani
Dott. Fabio Turchetta

Oggetto:

Carta dell'uso del suolo

Scala:
1:100.000
1:2.000

Tavola N.:
2.5

Data:
02/12/2020