






Allegato 4 - Carta dei vincoli - Scala 1:10.000

LEGENDA

-  Area di Progetto
-  D.Lgs 42/04 - art. 142, c.1, lett. c) fasce fluviali
-  D.Lgs 42/04 - art. 142, c.1, lett. d) montagne sopra 1.600 m
-  D.Lgs 42/04 - art. 142, c.1, lett. g) territori coperti da foreste e boschi
-  Vincolo idrogeologico R.D. 3267/23

