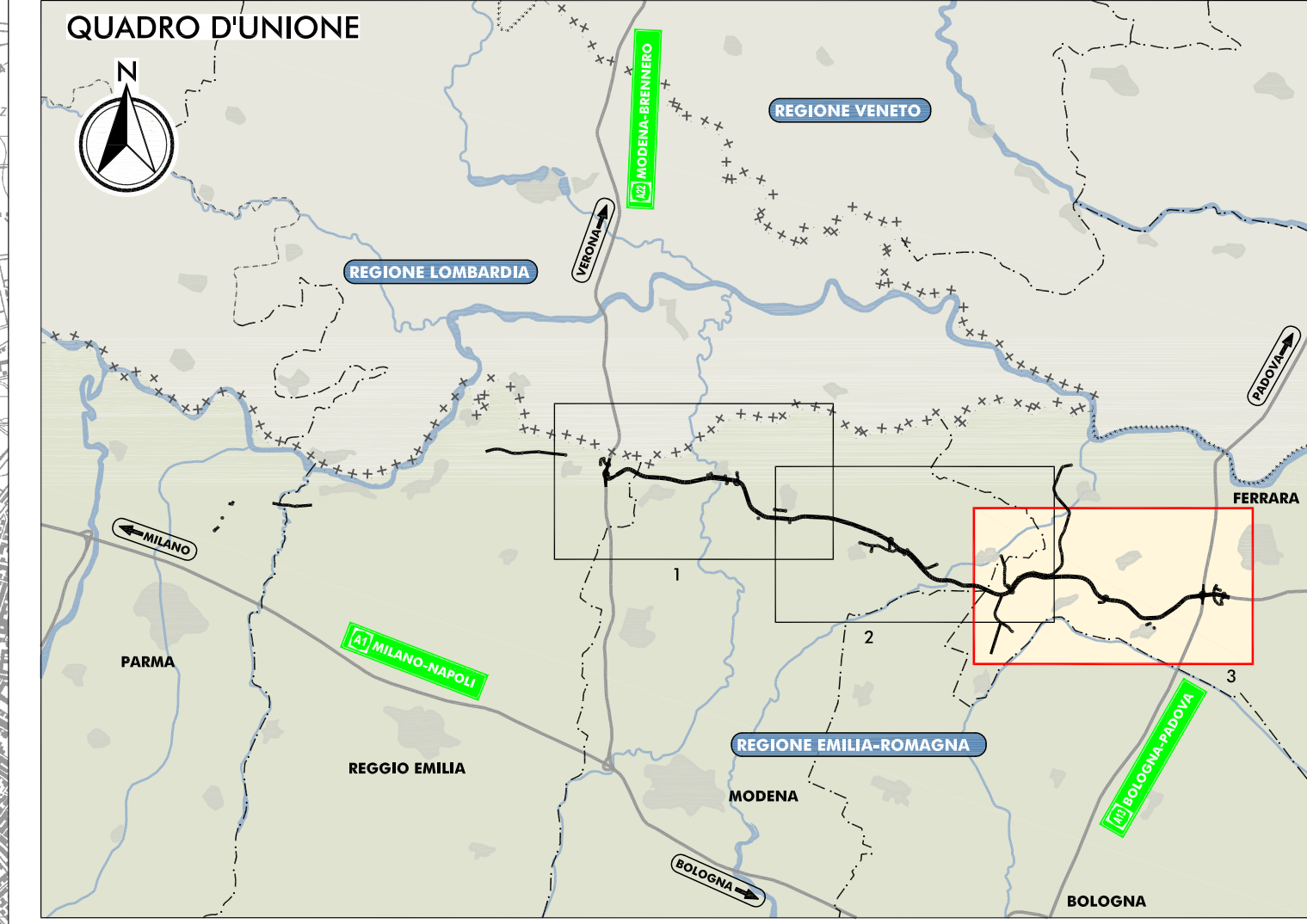
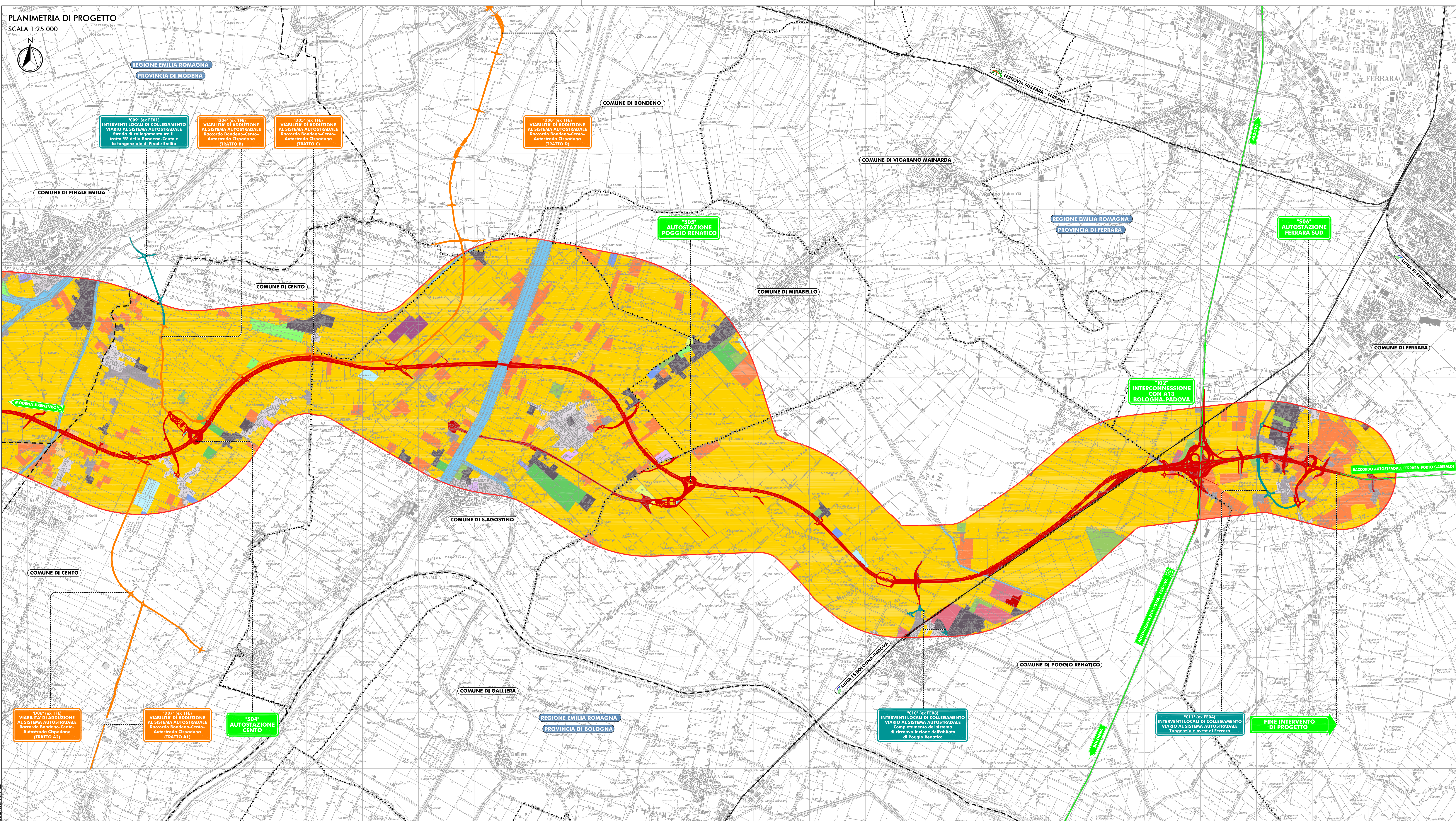


PLANIMETRIA DI PROGETTO

SCALA 1:25.000



- LEGENDA**
- TERRITORIO**
- +++++++ CONFINI REGIONALI
 - CONFINI PROVINCIALI
 - CONFINI COMUNALI

- CLASSI DI USO DEL SUOLO**
- | | |
|--|--|
| 111 TESSUTO URBANO CONTINUO | 221 VIGNETI |
| 112 TESSUTO URBANO DISCONTINUO | 222 FRUTTETI E FRUTTI MINORI |
| 121 INSEDIAMENTI INDUSTRIALI COMMERCIALI | 224 ARBORICOLTURA DA LEGNO |
| 122 RETI ED AREE INFRASTRUTTURALI | 231 PRATI STABILI |
| 131 AREE ESTRATTIVE | 241 COLTURE TEMPORANEE ASSOCIATE |
| 132 DISCARICHE E DEPOSITI DI ROTTAMI | 242 SISTEMI CULTURALI E PARTICELLARI COMPLESSI |
| 133 CANTIERI | 323 AREE A VEGETAZIONE IN EVOLUZIONE |
| 141 AREE VERDI | 411 ZONE UMIDE INTERNE |
| 142 AREE RICREATIVE E SPORTIVE | 511 CORSI D'ACQUA, CANALI E IDROVIE |
| 143 CIMITERI | 512 BACINI D'ACQUA |
| 212 SEMINATIVI IN AREE IRRIGUE | |


IL CONCEDENTE: Regione Emilia-Romagna

IL CONCESSIONARIO: ARC AUTOSTRADA REGIONALE CISPADANA

AUTOSTRADA REGIONALE CISPADANA
 DAL CASELLO DI REGGIOLO-ROLO SULLA A22
 AL CASELLO DI FERRARA SUD SULLA A13

PROGETTO DEFINITIVO

RELAZIONE PAESAGGISTICA
 (AI SENSI DEL DPCM 12/12/2005)
 ASSE AUTOSTRADALE (COMPRESIVO DEGLI INTERVENTI LOCALI
 DI COLLEGAMENTO VIARIO AL SISTEMA AUTOSTRADALE)



IL PROGETTISTA: ARCADIA SPA

RESPONSABILE INTEGRAZIONE PRESTAZIONI SPECIALISTICHE: Ing. Emilio Salsi

IL CONCESSIONARIO: ARCADIA SPA

G																					
F																					
E																					
D																					
C																					
B																					
A	17.04.2012	EMISSIONE																			
REV.	DATA	DESCRIZIONE	REDAZIONE	CONTROLLI	APPROVAZIONE																
IDENTIFICAZIONE ELABORATO		CATEGORIA		TIPO		CATEGORIA		CATEGORIA		CATEGORIA		CATEGORIA		CATEGORIA		CATEGORIA		CATEGORIA		CATEGORIA	
6707		P0		0		000		00000		RP		CT		03		A		MAGGIO 2012		SCALA 1:25.000	