








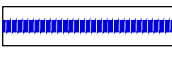






# CARTA DELLA MORFOLOGIA E PERCEZIONE VISIVA scala 1:10.000

## LEGENDA

-  Intervento di Progetto
-  Tracciato del Progetto Esecutivo
-  Tessuto residenziale continuo
- Caratteri e componenti della percezione visiva**
-  Visuale a breve distanza (0 - 500m)
-  Visuali libere
- Ambiti di valenza paesaggistica-percettiva**
-  Ambiti agricoli dei mosaici colturali (frutteti, oliveti)
-  Ambiti Boscati
-  Ambiti Prativi e pascoli naturali
- Elementi di percezione dell'opera**
-  Punti di vista dinamici (tratti di strada) ad alto scorrimento con visibilità totale o parziale
-  Punti di vista dinamici (tratti di strada) ad alto scorrimento con visibilità nulla
-  Punti di vista dinamici (tratti di strada) a medio-basso scorrimento con visibilità totale o parziale
-  Punti di vista dinamici (tratti di strada) a medio-basso scorrimento con visibilità nulla
- Detrattori della visuale**
-  Barriere visive (scarpata della trincea stradale )
-  Barriere visive (frutteti, oliveti, vigneti)

