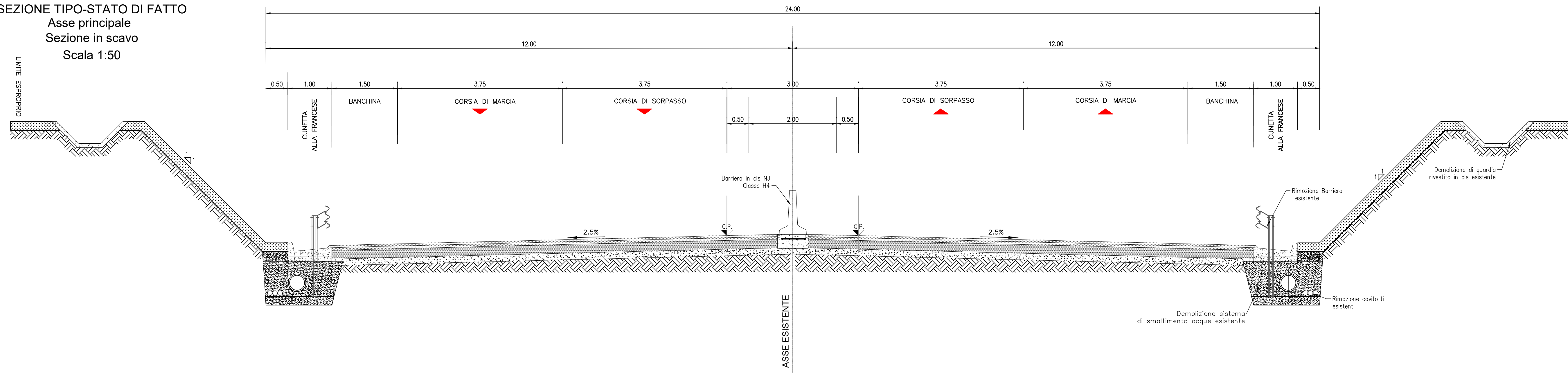
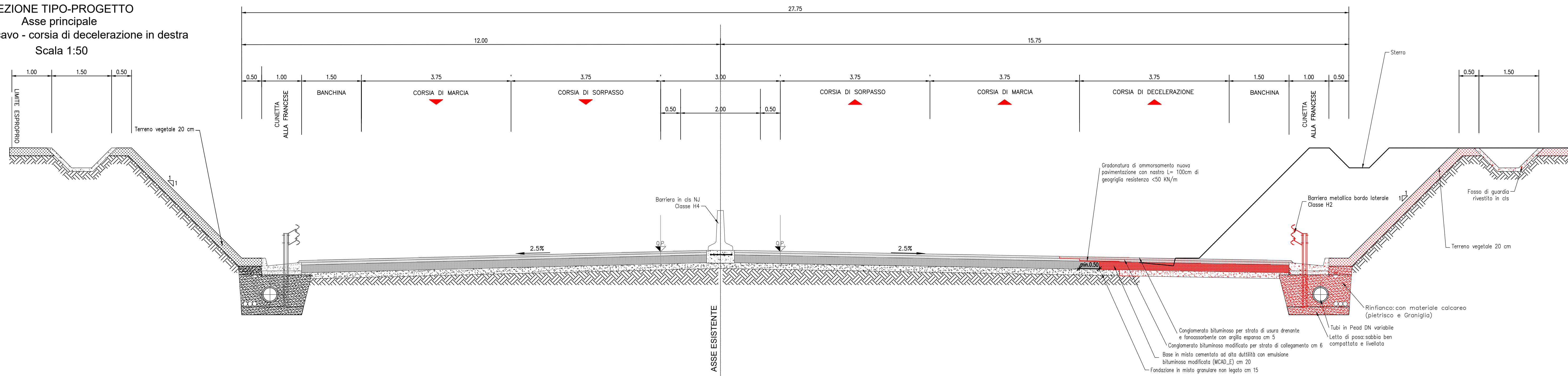


SEZIONE TIPO-STATO DI FATTO
Asse principale
Sezione in scavo
Scala 1:50

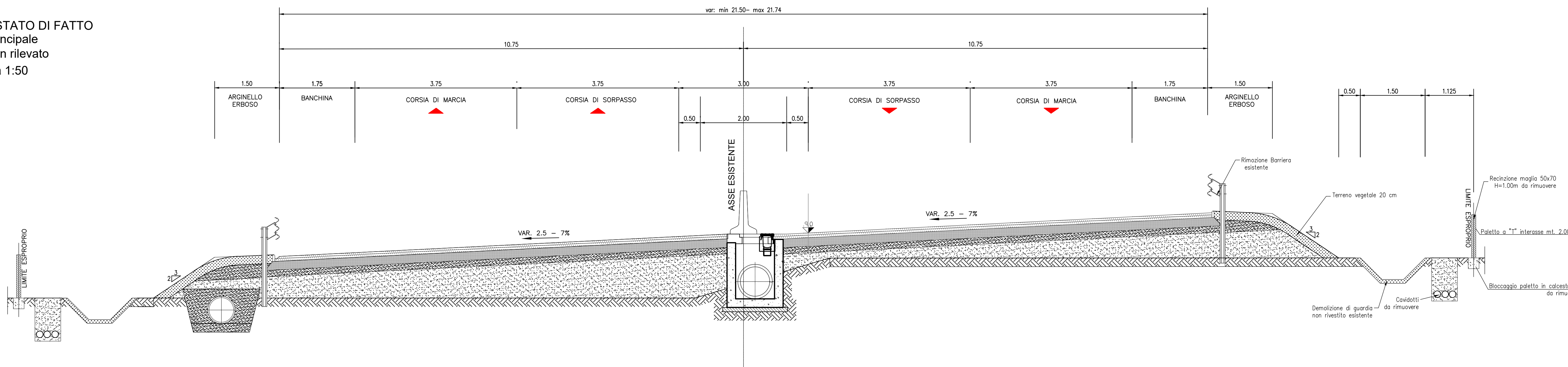


SEZIONE TIPO-PROGETTO
Asse principale
Sezione in scavo - corsia di decelerazione in destra
Scala 1:50

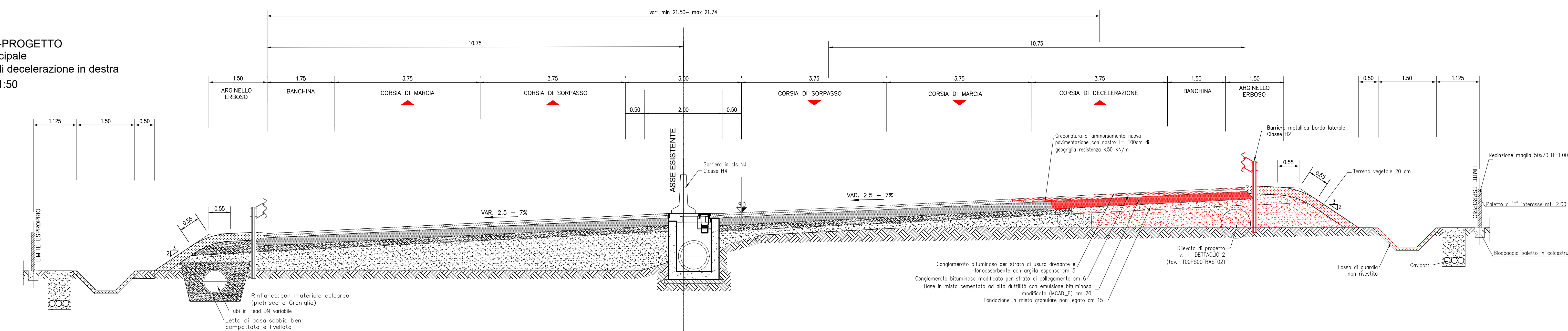


LEGENDA	
	Strati legati in conglomerato bituminoso della pavimentazione stradale
	Misto cementato ad alta duttilità con emulsione bituminosa modificata (MCAD_3)
	Misto granulare
	Corpo del rilevato
	terreno vegetale
	Calesstruzzo

SEZIONE TIPO-STATO DI FATTO
Asse principale
Sezione in rilevato
Scala 1:50



SEZIONE TIPO-PROGETTO
Asse principale
Sezione in rilevato - corsia di decelerazione in destra
Scala 1:50



PROGETTISTI Ing. Debi Di Cedo	ATTIVITÀ DI SUPPORTO
ESPONIBILI Geom. Fiorentino ADRIMANO	
R. DEE DEI SERVIZI Ing. Simone BRICCOLLO	
R. COORDINATORE DELLA SICUREZZA IN FASE DI PROGETTAZIONE Ing. Vito RICCARDO	
R. RESPONSABILE DEL PROCEDIMENTO Ing. Gianfranco PUGLIAUSA	
RESPONSABILE AREA NUOVE OPERE Ing. Mario Francesco MIRANDELLI	

REV.	DESCRIZIONE	DATA	REDATTO	VERIFICATO	APPROVATO
A	REVISIONE PROGETTO DEFINITIVO	Novembre 2021	Ing. D.D. Cedo	-	-