

**S.S. N° 16 "ADRIATICA" TRONCO MAGLIE - OTRANTO
LAVORI DI AMMODERNAMENTO DEL TRONCO MAGLIE - OTRANTO
(TRA IL KM 985+000 ED IL KM 999+000) CON ADEGUAMENTO
ALLA SEZ. III C.N.R. 78/80 - COMPLETAMENTO DELLA RAMPA DI USCITA PER
MINERVINO DI LECCE CON INNESTO SULLA S.P.59 MEDIANTE
INTERSEZIONE A ROTATORIA - LAVORI COMPLEMENTARI: INTERVENTO N.4**

PROGETTO DEFINITIVO

COD.

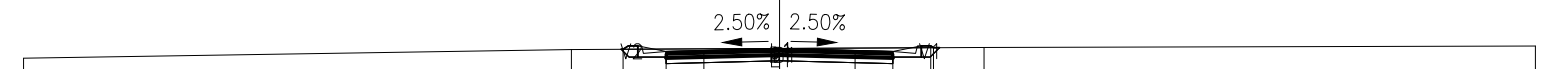
PROGETTAZIONE: AREA NUOVE OPERE

| | |
|--|-----------------------|
| I PROGETTISTI Ing. Dalila DI CECIO | ATTIVITA' DI SUPPORTO |
| ESPROPRI Geom. Fiorentino AGRIMANO | |
| IL DEC DEI SERVIZI Ing. Simona MASCIULLO | |
| IL COORDINATORE DELLA SICUREZZA IN FASE DI PROGETTAZIONE Ing. Vito RICCARDI | |
| IL RESPONSABILE DEL PROCEDIMENTO Ing. Gianfranco PAGLIALUNGA | |
| RESPONSABILE AREA NUOVE OPERE Ing. Maria Francesca MARRANCHELLI | |

SV – PROGETTO SVINCOLO
SVINCOLO MINERVINO LECCE
SEZIONI TRASVERSALI RAMO 2

| | | | | | |
|-----------------|-------------------------------|---------------|-----------------------------|------------|-----------|
| CODICE PROGETTO | | NOME FILE | | REVISIONE | SCALA: |
| PROGETTO | LIV. PROG. | N. PROG. | T00PS00TRASZ05A | | |
| L0508Z | D | 1901 | CODICE ELAB. T00SV00TRASZ05 | A | 1:200 |
| | | | | | |
| | | | | | |
| A | REVISIONE PROGETTO DEFINITIVO | Novembre 2021 | Ing. D.Di Cecio | - | - |
| REV. | DESCRIZIONE | DATA | REDATTO | VERIFICATO | APPROVATO |

| | | | |
|------------------|------------|----------------|------|
| PROFILO R2 | | | |
| SEZIONE 1 | | | |
| PROGRESSIVA 0.00 | | | |
| B | STERRO | m ² | 2.69 |
| D | BASE | m ² | 0.62 |
| E | FONDAZIONE | m ² | 0.88 |
| V | VEGETALE | m ² | 0.21 |
| a | USURA | m | 6.00 |
| b | BINDER | m | 6.00 |



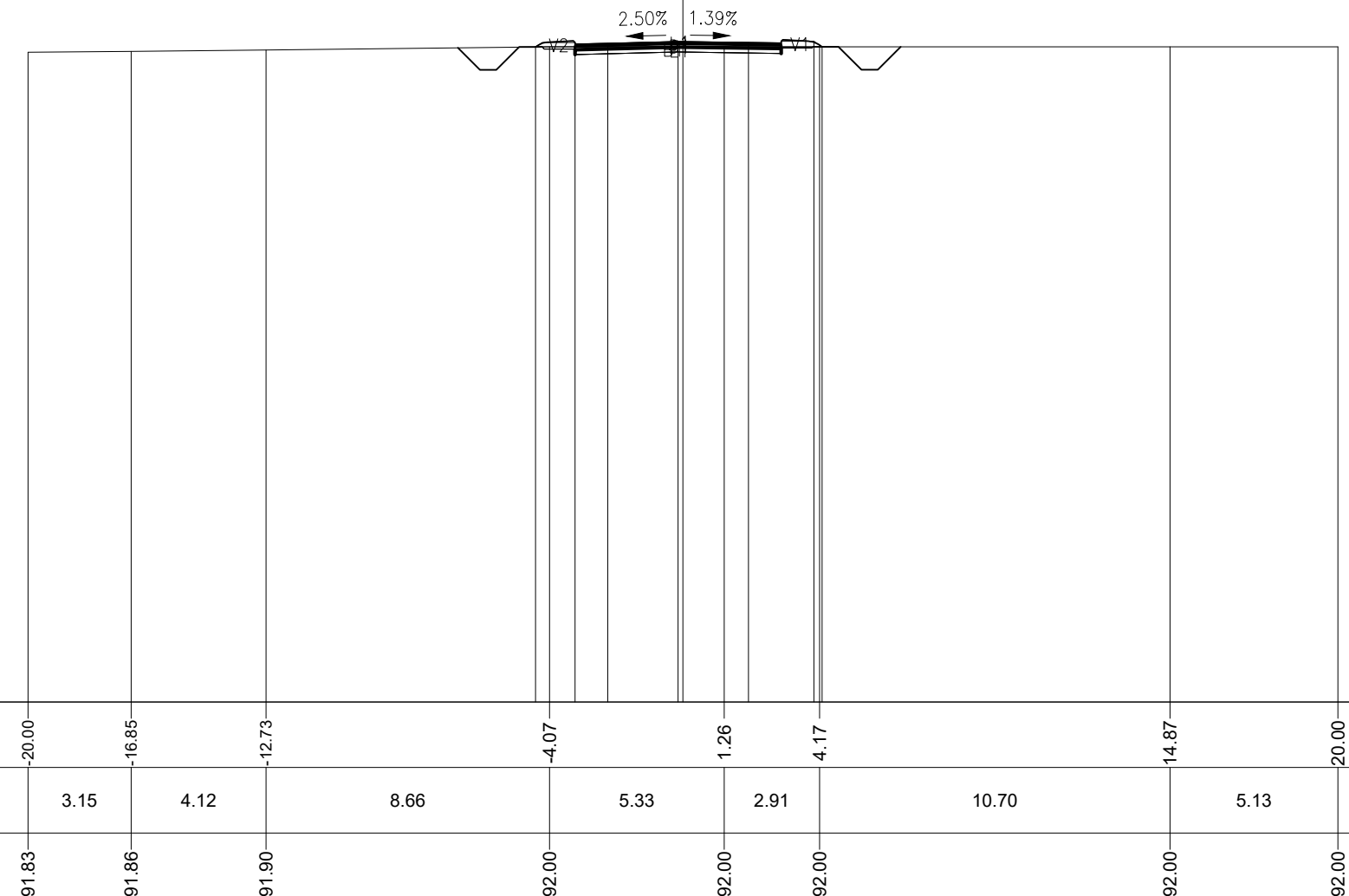
72
200 200

| | | | | | | | | | |
|----------------------|--------|-------|-------|-------|-------|-------|-------|-------|-------|
| PROGRESSIVE TERRENO | -20.00 | -5.50 | 5.41 | 20.00 | | | | | |
| PARZIALI TERRENO | 14.50 | 10.91 | 14.59 | | | | | | |
| QUOTE TERRENO | 91.77 | 92.00 | 92.06 | 92.09 | | | | | |
| PROGRESSIVE PROGETTO | | -4.14 | -3.00 | -2.00 | 0.00 | 2.00 | 3.00 | 4.00 | 4.08 |
| PARZIALI PROGETTO | | 1.14 | 1.00 | 2.00 | 2.00 | 1.00 | 1.00 | 0.08 | |
| QUOTE PROGETTO | | 92.01 | 91.95 | 91.97 | 92.02 | 91.97 | 91.95 | 92.10 | 92.05 |

| | | | |
|-------------------|------------|----------------|------|
| PROFILO R2 | | | |
| SEZIONE 2 | | | |
| PROGRESSIVA 20.00 | | | |
| B | STERRO | m ² | 1.30 |
| D | BASE | m ² | 0.63 |
| E | FONDAZIONE | m ² | 0.95 |
| V | VEGETALE | m ² | 0.47 |
| a | USURA | m | 6.30 |
| b | BINDER | m | 6.30 |

72
↙

200
200

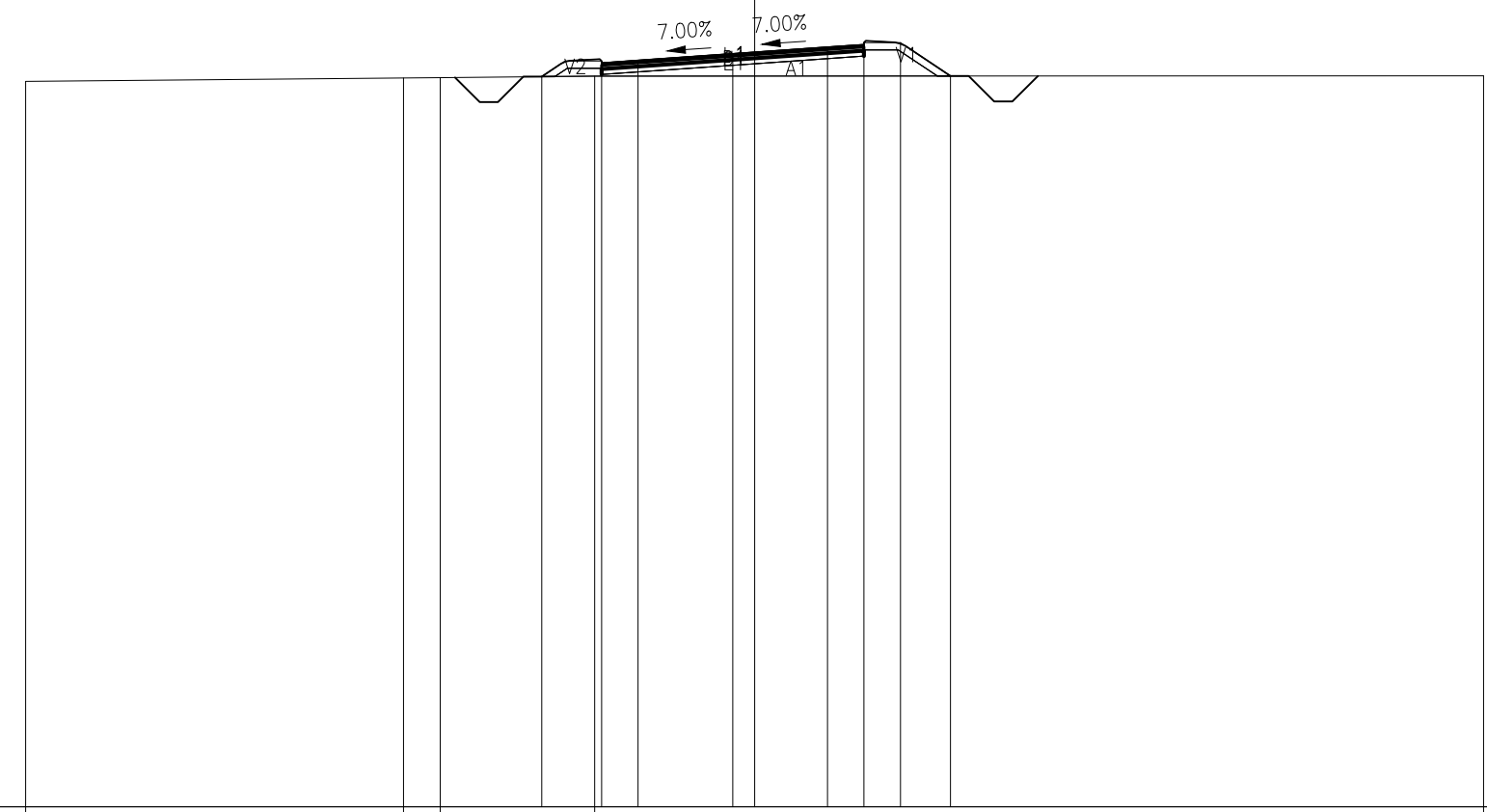


| | | | | | | | | |
|----------------------|--------|--------|--------|-------|-------|-------|-------|-------|
| PROGRESSIVE TERRENO | -20.00 | -16.85 | -12.73 | -4.07 | 1.26 | 4.17 | 14.87 | 20.00 |
| PARZIALI TERRENO | | 3.15 | 4.12 | 8.66 | 5.33 | 2.91 | 10.70 | 5.13 |
| QUOTE TERRENO | 91.83 | 91.86 | 91.90 | 92.00 | 92.00 | 92.00 | 92.00 | 92.00 |
| PROGRESSIVE PROGETTO | | | | 92.00 | 92.00 | 92.00 | 92.00 | 92.00 |
| PARZIALI PROGETTO | | | | 4.50 | 3.30 | 2.30 | 0.15 | 2.00 |
| QUOTE PROGETTO | | | | 92.00 | 92.08 | 92.11 | 92.16 | 92.13 |

| | | | |
|-------------------|------------|----------------|------|
| PROFILO R2 | | | |
| SEZIONE 3 | | | |
| PROGRESSIVA 40.00 | | | |
| A | RILEVATO | m ² | 3.41 |
| D | BASE | m ² | 0.72 |
| E | FONDAZIONE | m ² | 1.08 |
| V | VEGETALE | m ² | 0.85 |
| a | USURA | m | 7.22 |
| b | BINDER | m | 7.22 |

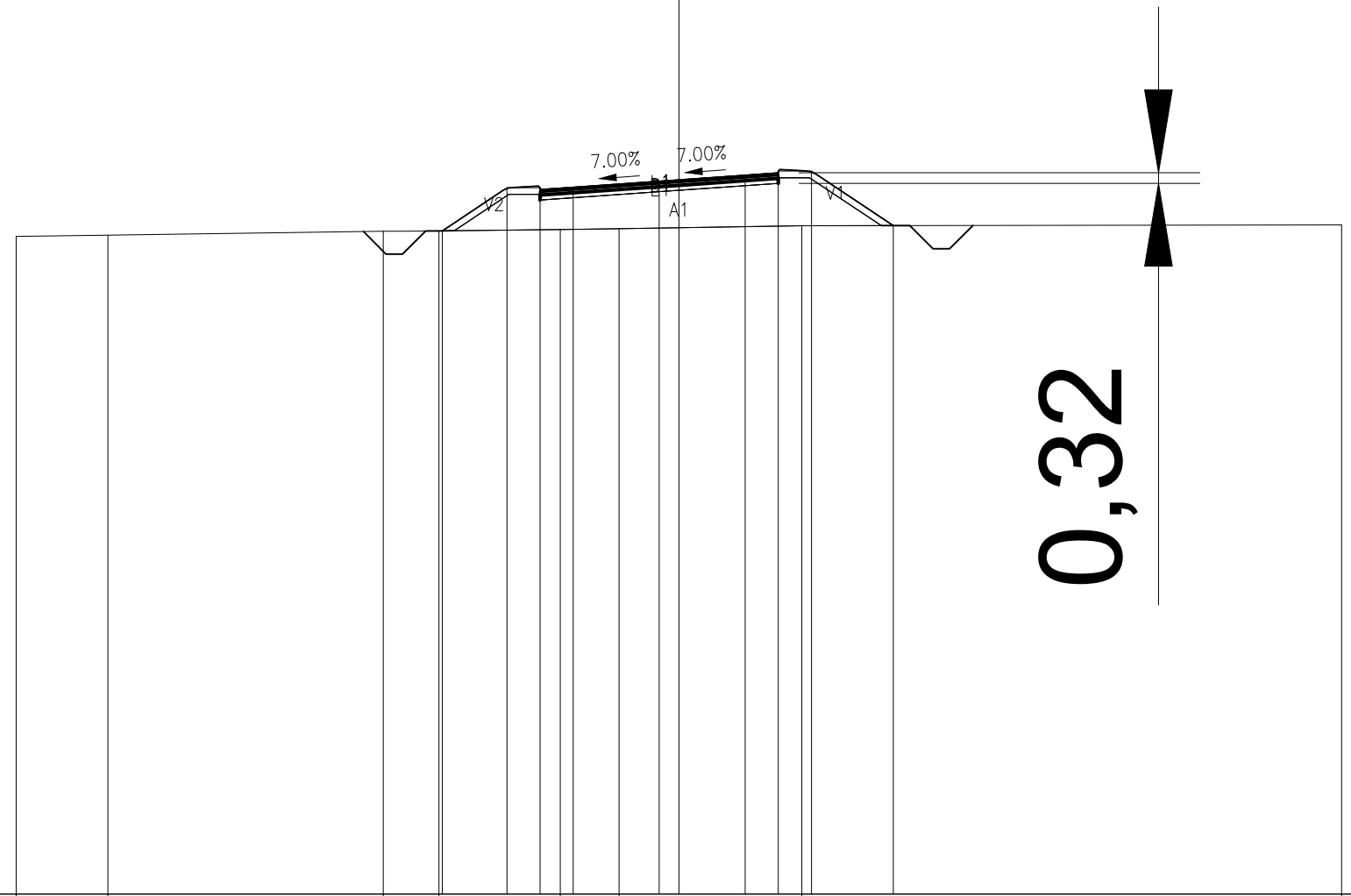
72

200
200



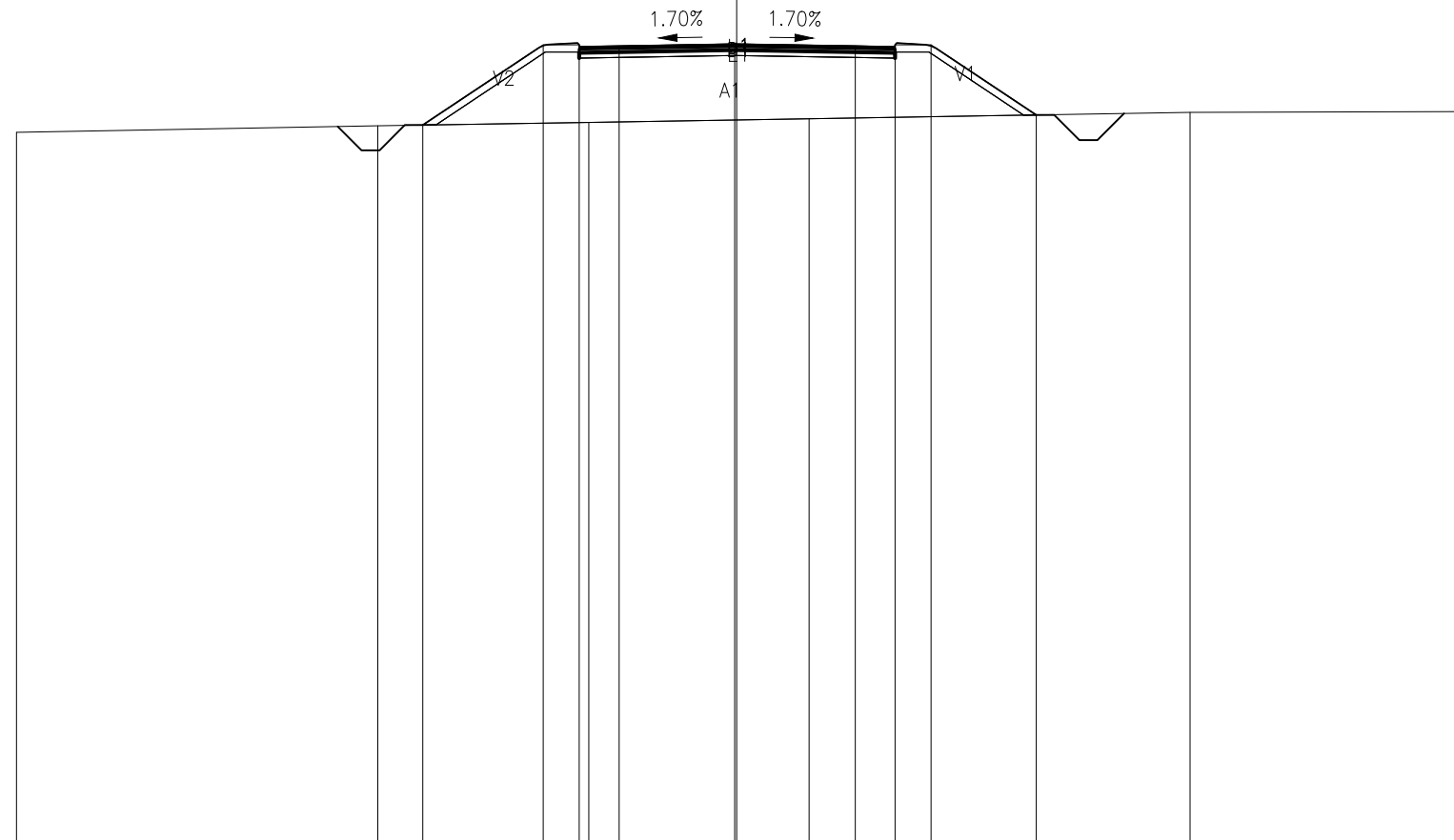
| | | | | | | | | | | | | |
|----------------------|--------|-------|-------|-------|-------|-------|-------|--|-------|-------|-------|-------|
| PROGRESSIVE TERRENO | -20.00 | -9.64 | -8.63 | -4.39 | | | | | | 20.00 | | |
| PARZIALI TERRENO | | 10.36 | 1.01 | 4.24 | | | | | 24.39 | | | |
| QUOTE TERRENO | 91.90 | 91.99 | 92.00 | 92.04 | | | | | | 92.05 | | |
| PROGRESSIVE PROGETTO | | | | -5.84 | -4.20 | -3.20 | -0.60 | | 2.00 | 3.00 | 4.00 | 5.37 |
| PARZIALI PROGETTO | | | | 1.64 | 1.00 | 2.60 | 2.60 | | 1.00 | 1.00 | 1.37 | |
| QUOTE PROGETTO | | | | 92.03 | 92.41 | 92.48 | 92.66 | | 92.84 | 92.96 | 92.96 | 92.05 |

| | | | |
|-------------------|------------|----------------|-------|
| PROFILO R2 | | | |
| SEZIONE 4 | | | |
| PROGRESSIVA 60.00 | | | |
| A | RILEVATO | m ² | 12.67 |
| D | BASE | m ² | 0.72 |
| E | FONDAZIONE | m ² | 1.08 |
| V | VEGETALE | m ² | 1.41 |
| a | USURA | m | 7.21 |
| b | BINDER | m | 7.21 |



| | | | | | | | | | | | | | | |
|----------------------|--|--------|--------|------|-------|-------|-------|-------|-------|--|-------|-------|-------|-------|
| PROGRESSIVE TERRENO | | -20.00 | -17.23 | | -8.92 | -7.24 | | -3.58 | -1.81 | | 3.71 | | 20.00 | |
| PARZIALI TERRENO | | 2.77 | | 8.31 | 1.68 | 3.66 | 1.77 | | 5.52 | | 16.29 | | | |
| QUOTE TERRENO | | 91.85 | 91.88 | | 92.00 | 92.01 | | 92.05 | 92.08 | | 92.17 | | 92.19 | |
| PROGRESSIVE PROGETTO | | | | | -7.14 | -5.19 | -4.19 | -3.19 | -0.60 | | 2.00 | 3.00 | 4.00 | 6.47 |
| PARZIALI PROGETTO | | | | | 1.95 | 1.00 | 1.00 | 2.59 | 2.60 | | 1.00 | 1.00 | 2.47 | |
| QUOTE PROGETTO | | | | | 92.01 | 93.31 | 93.26 | 93.33 | 93.51 | | 93.70 | 93.82 | 93.82 | 92.17 |

| | | | |
|-------------------|------------|----------------|-------|
| PROFILO R2 | | | |
| SEZIONE 5 | | | |
| PROGRESSIVA 80.00 | | | |
| A | RILEVATO | m ² | 24.27 |
| D | BASE | m ² | 0.87 |
| E | FONDAZIONE | m ² | 1.32 |
| V | VEGETALE | m ² | 1.86 |
| a | USURA | m | 8.76 |
| b | BINDER | m | 8.76 |

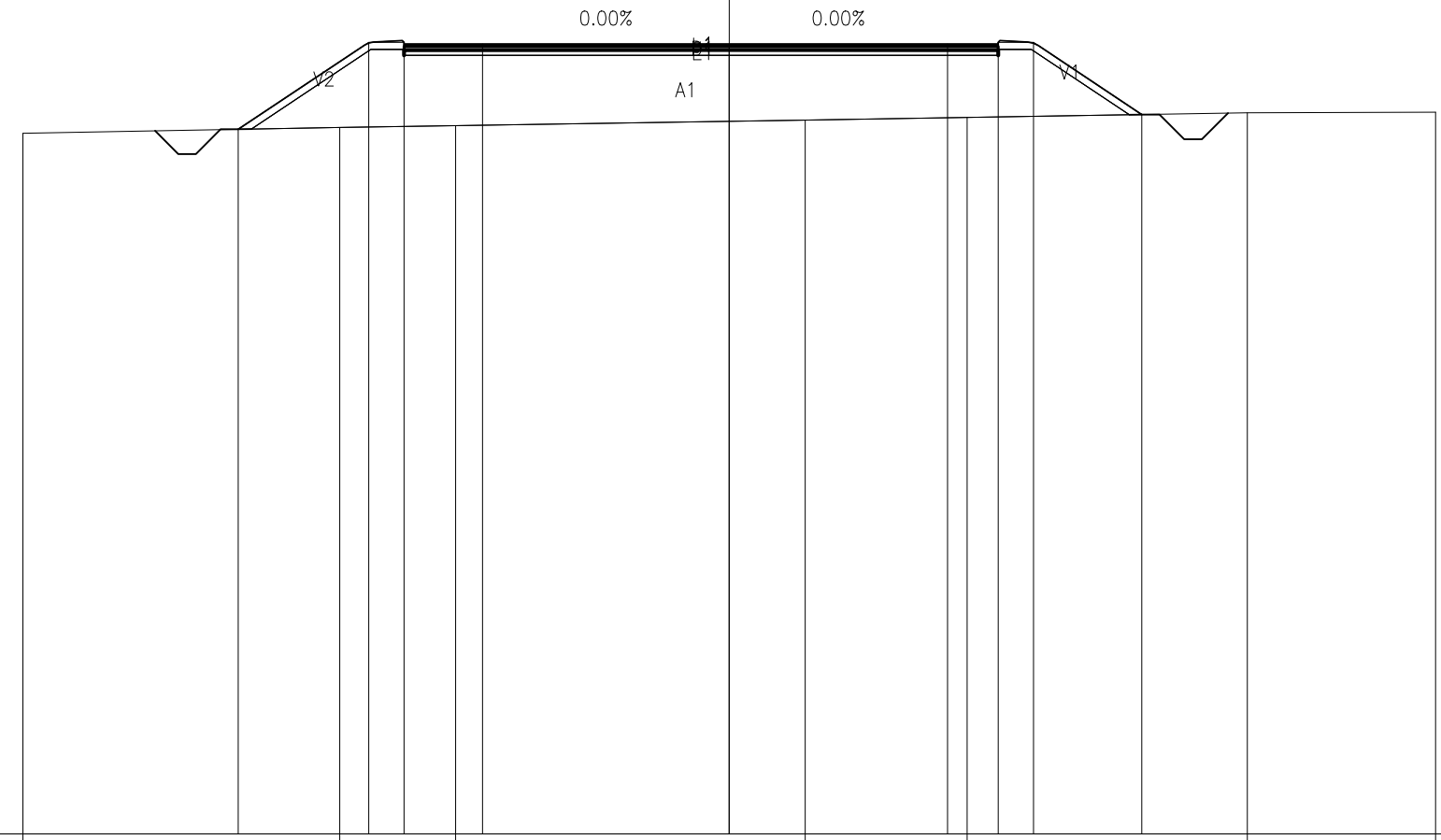


72
200

| | | | | | | | | | | |
|----------------------|--------|-------|-------|-------|-------|-------|-------|-------|-------|-------|
| PROGRESSIVE TERRENO | -20.00 | -9.97 | -4.11 | 2.01 | 12.59 | 20.00 | | | | |
| PARZIALI TERRENO | 10.03 | 5.86 | 6.12 | 10.58 | 7.41 | | | | | |
| QUOTE TERRENO | 91.82 | 92.00 | 92.09 | 92.20 | 92.37 | 92.39 | | | | |
| PROGRESSIVE PROGETTO | | -8.72 | -5.37 | -4.37 | -3.26 | -0.06 | 3.29 | 4.39 | 5.39 | 8.32 |
| PARZIALI PROGETTO | | 3.35 | 1.00 | 1.11 | 3.20 | 3.35 | 1.10 | 1.00 | 2.93 | |
| QUOTE PROGETTO | | 92.02 | 94.25 | 94.20 | 94.22 | 94.27 | 94.22 | 94.25 | 94.25 | 92.30 |

PROFILO R2
 SEZIONE 6
 PROGRESSIVA 84.29

| | | | |
|---|------------|----------------|-------|
| A | RILEVATO | m ² | 41.79 |
| D | BASE | m ² | 1.68 |
| E | FONDAZIONE | m ² | 2.53 |
| V | VEGETALE | m ² | 1.97 |
| a | USURA | m | 16.82 |
| b | BINDER | m | 16.82 |



| | | | | | | | | | | | | | | | | | | | |
|----------------------|--|-------|--------|-------|--------|-------|-------|-------|-------|-------|-------|-------|-------|-------|-------|--|-------|--|-------|
| PROGRESSIVE TERRENO | | 20.00 | | 11.03 | | 7.75 | | 2.15 | | 6.74 | | 14.67 | | 20.00 | | | | | |
| PARZIALI TERRENO | | 8.97 | | 3.28 | | 9.90 | | 4.59 | | 7.93 | | 5.33 | | | | | | | |
| QUOTE TERRENO | | 91.84 | | 92.00 | | 92.05 | | 92.21 | | 92.28 | | 92.41 | | 92.43 | | | | | |
| PROGRESSIVE PROGETTO | | | -13.90 | | -10.21 | | -9.21 | | -6.98 | | 0.00 | | 6.18 | | 7.61 | | 8.61 | | 11.68 |
| PARZIALI PROGETTO | | | 3.69 | | 1.00 | | 2.23 | | 6.98 | | 6.18 | | 1.43 | | 1.00 | | 3.07 | | |
| QUOTE PROGETTO | | | 91.95 | | 94.41 | | 94.36 | | 94.36 | | 94.36 | | 94.36 | | 94.41 | | 94.41 | | 92.36 |