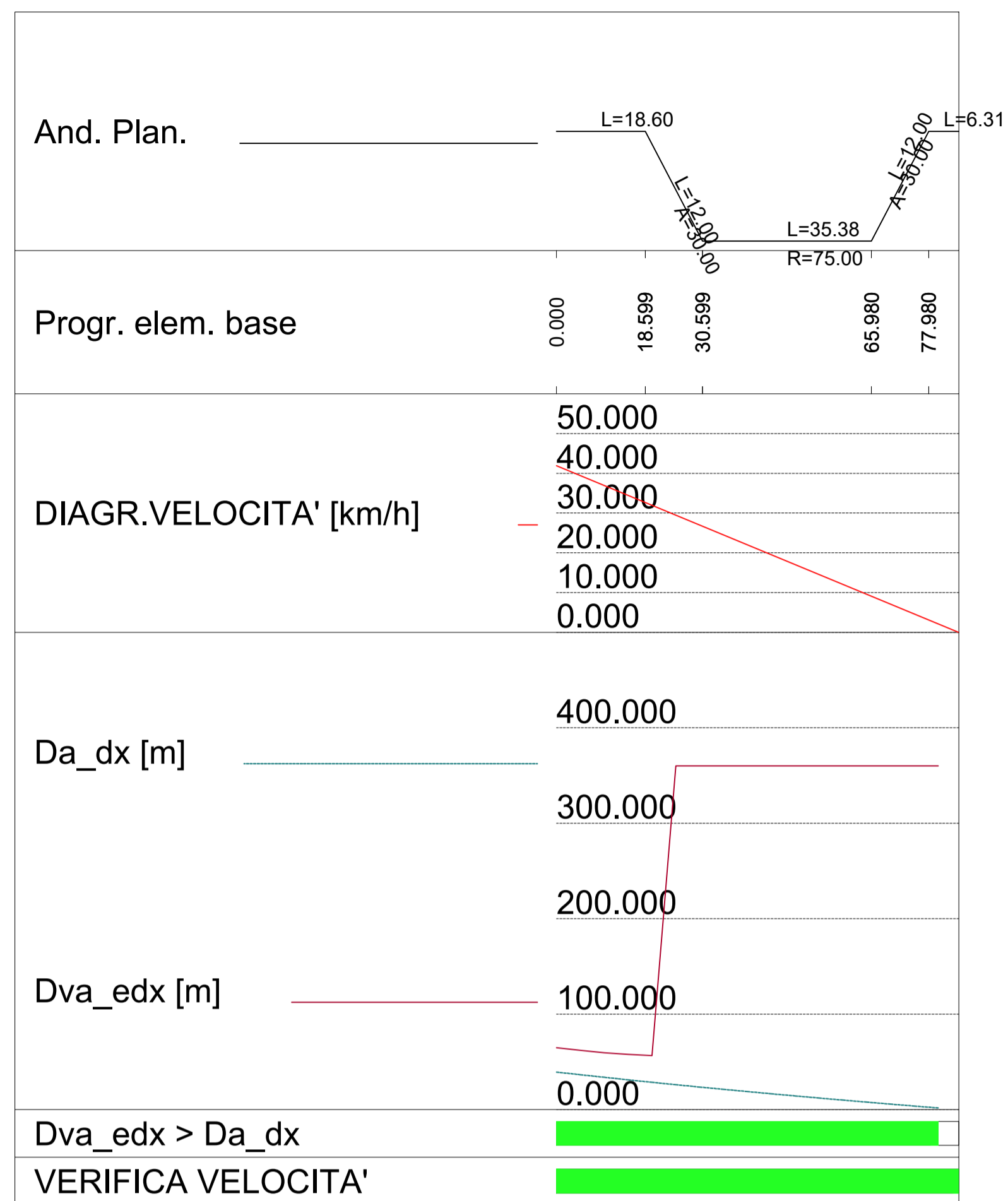
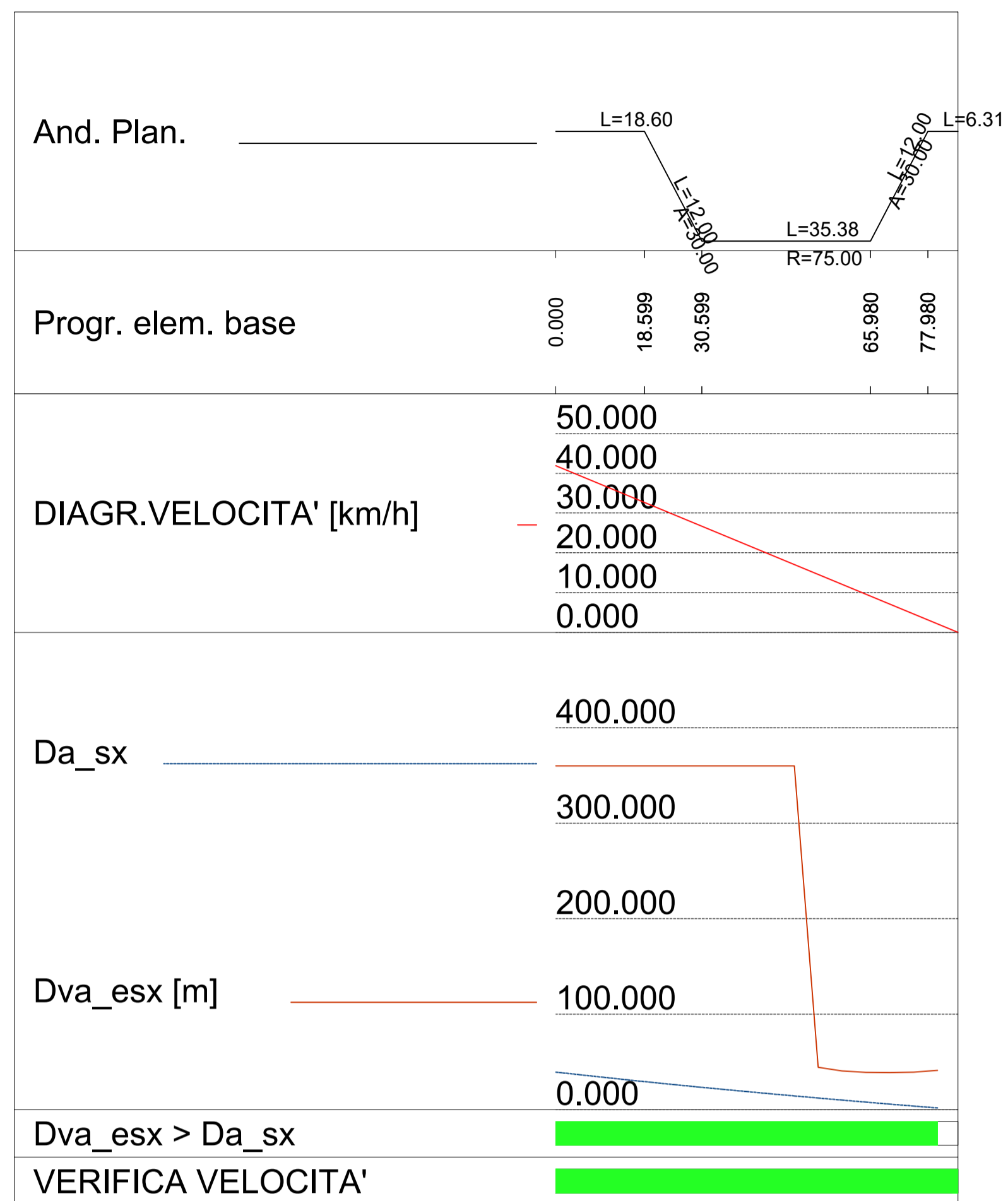


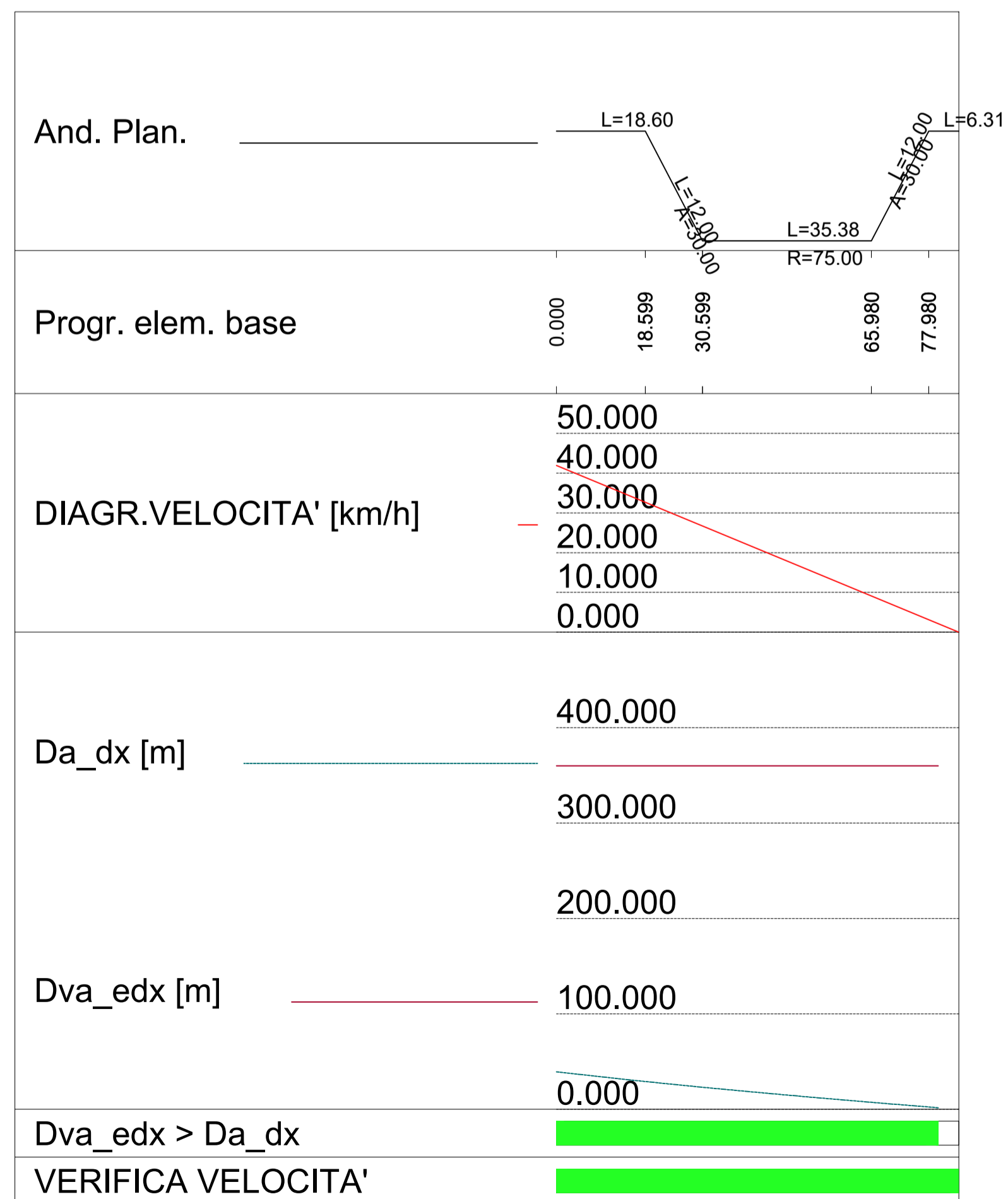
Visibilità per l'arresto planimetrica - ANDATA



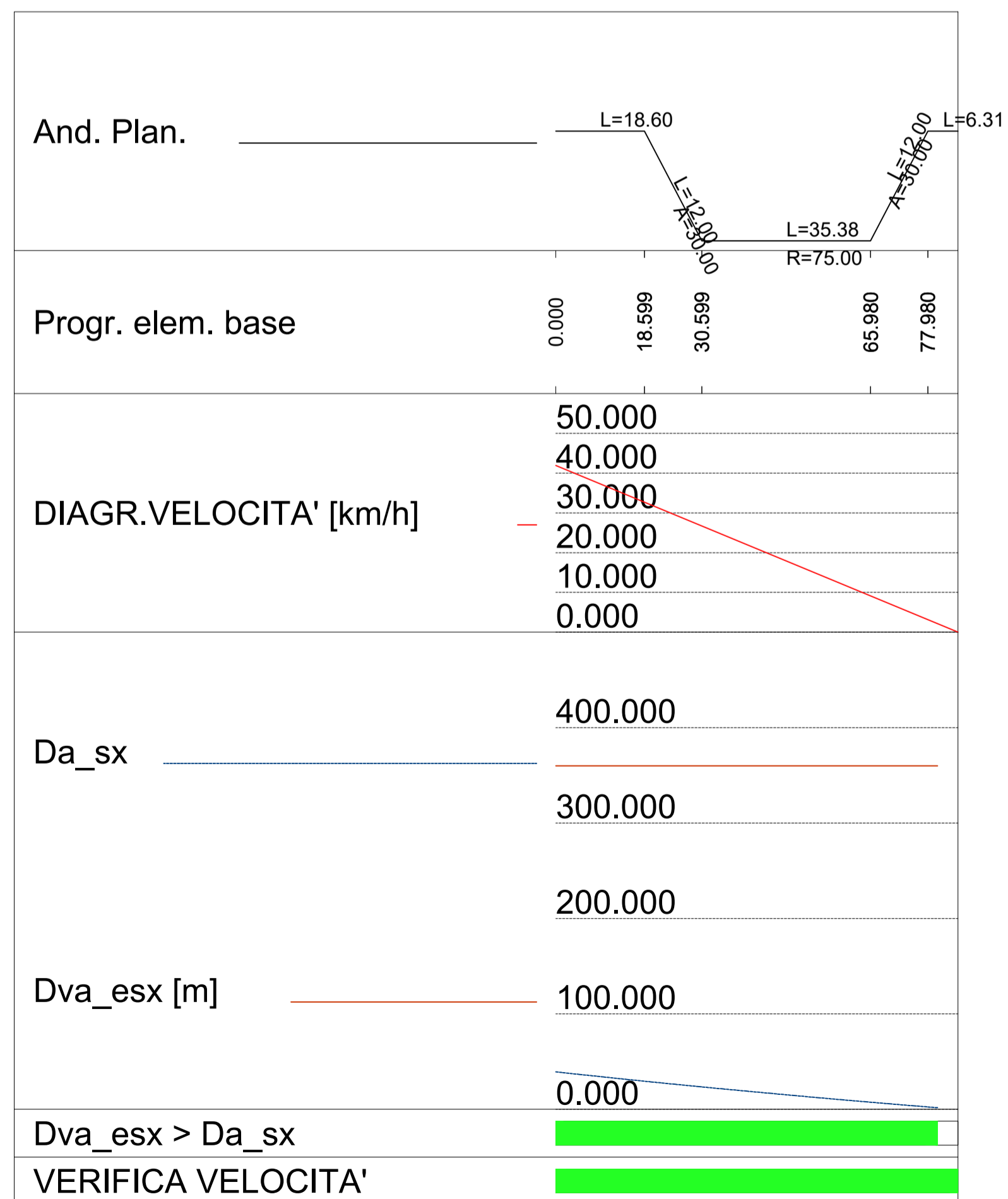
Visibilità per l'arresto planimetrica - RITORNO



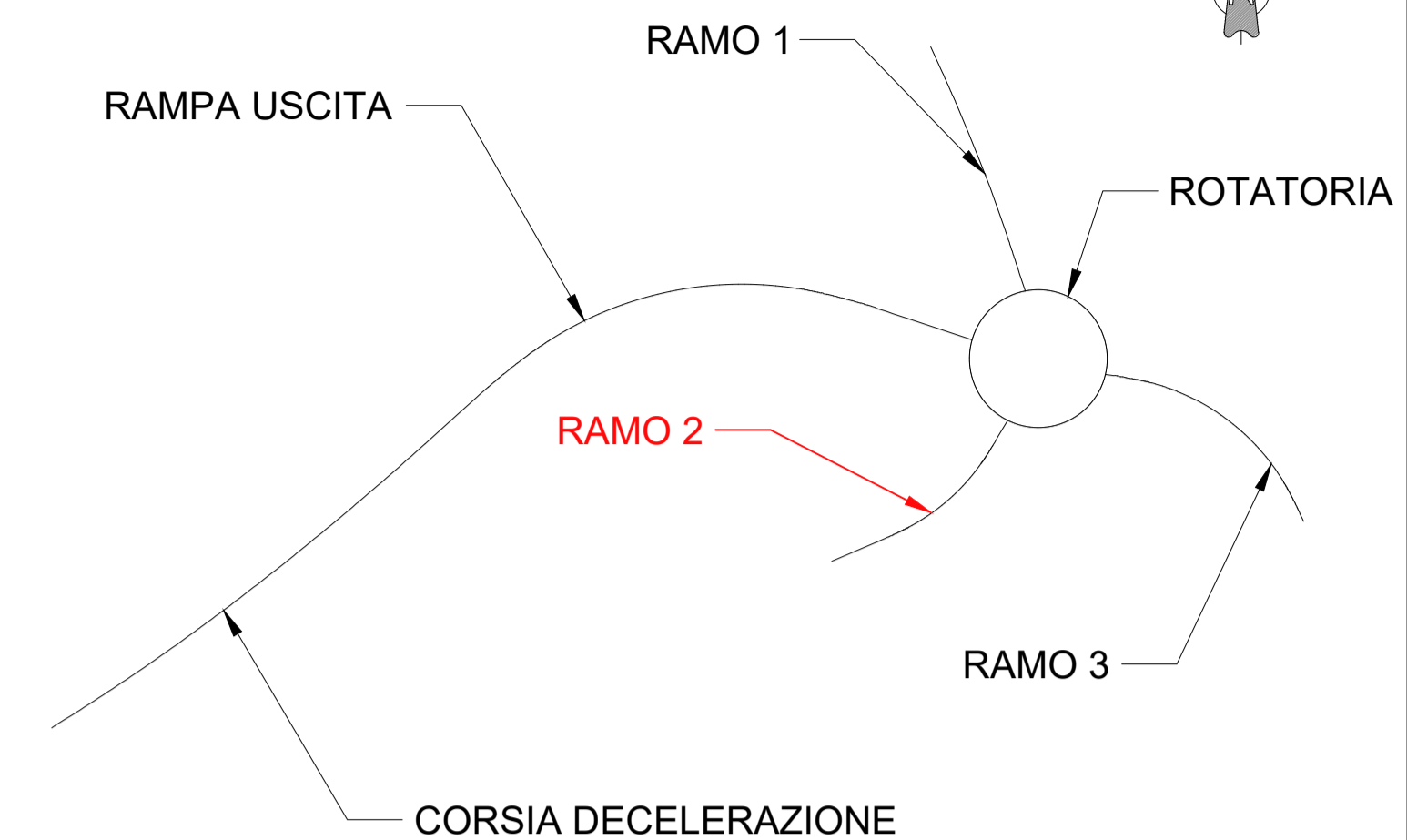
Visibilità per l'arresto altimetrica - ANDATA




Visibilità per l'arresto altimetrica - RITORNO




KPLAN



Visibilità per l'arresto altimetrica - ANDATA



Visibilità per l'arresto altimetrica - RITORNO



Sanas
GRUPPO FS ITALIANE *Struttura Territoriale Puglia*

S.S. N° 16 "ADRIATICA" TRONCO MAGLIE - OTRANTO
LAVORI DI AMMODERNAMENTO DEL TRONCO MAGLIE - OTRANTO (TRA IL KM 985+000 ED IL KM 999+000) CON ADEGUAMENTO ALLA SEZ. III C.N.R. 78/80 - COMPLETAMENTO DELLA RAMPA DI USCITA PER MINERVINO DI LECCE CON INNESTO SULLA S.P.59 MEDIANTE INTERSEZIONE A ROTATORIA - LAVORI COMPLEMENTARI: INTERVENTO N.4

PROGETTO DEFINITIVO COD.

PROGETTAZIONE: AREA NUOVE OPERE

I PROGETTISTI Ing. Dalia Di CECIO	ATTIVITA' DI SUPPORTO
ESPROPRI Geom. Fiorentina ADRIMANO	
IL DEC. DEI SERVIZI Ing. Simona MASCIULLO	
IL COORDINATORE DELLA SICUREZZA IN FASE DI PROGETTAZIONE Ing. Vito RICCARDI	
IL RESPONSABILE DEL PROCEDIMENTO Ing. Gianfranco PAGLALUNGA	
RESPONSABILE AREA NUOVE OPERE Ing. Maria Francesca MARRANCHELLI	

SV - PROGETTO SVINCOLO
SVINCOLO MINERVINO LECCE
DIAGRAMMA DI VISIBILITA' RAMO 2

CODICE PROGETTO	NOME FILE	REVISIONE	SCALA:
PROGETTO L05082 D 1901	T00SV00TRADG01-4A	A	1:1000
CODICE ELAB.	T00SV00TRADG03		

REV.	DESCRIZIONE	DATA	REDATTO	VERIFICATO	APPROVATO
A	REVISIONE PROGETTO DEFINITIVO	Novembre 2021	Ing. D.Di Cecio	-	-