



REGIONE PUGLIA



PROVINCIA di FOGGIA









COMUNE di FOGGIA



COMUNE di MANFREDONIA



<p>Proponente</p>	 <p><b>OPDENERGY TAVOLIERE 2 S.R.L.</b> Sede: Rotonda Giuseppe Antonio Torri, n. 9 - 40127 Bologna (BO) Pec: opdenergy.tavoliere1@legalmail.it</p>				
<p>Progettazione Generale Elettrica e Coordinamento</p>	 <p><b>STUDIO INGEGNERIA ELETTRICA</b> MEZZINA dott. ing. Antonio Via T. Solis 128   71016 San Severo (FG) Tel. 0882.228072   Fax 0882.243651 e-mail: info@studiomezzina.net</p>		<p>Studio Agronomico</p>	<p><b>Studio Tecnico Agrario</b> <b>Dott. Agr. Marcello Martino</b> Viale Europa, 42 - 71122 Foggia Tel./Fax 0881.632008   Cell. 337.938268 E-Mail: marcello.martino@tiscali.it</p>	
<p>Studio Paesaggistico e Ambientale</p>	 <p><b>VEGA sas</b> LANDSCAPE ECOLOGY &amp; URBAN PLANNING Via dell'Art. 43 - 71121 Foggia - Tel. 0881.756251 - Fax 1784412324 mail: info@studiodivega.org - web: www.studiodivega.org</p> <p><b>Arch. Antonio Demaio</b> Tel. 0881.756251   Fax 1784412324 E-Mail: sit.vega@gmail.com</p>		<p>Studio Geologico e Geotecnico</p>	<p><b>Dott. Nazario Di Lella</b> Tel./Fax 0882.991704   cell. 328 3250902 E-Mail: geol.dilella@gmail.com</p>	
<p>Studio Acustico</p>	<p><b>STUDIO FALCONE</b> Ingegneria <b>Ing. Antonio Falcone</b> Tel. 0884.534378   Fax. 0884.534378 E-Mail: antonio.falcone@studiofalcone.eu</p>		<p>Studio Strutturale</p>	 <p><b>Ing. Tommaso Monaco</b> Tel. 0885.429850   Fax 0885.090485 E-Mail: ing.tommaso@studiotecnicomonaco.it</p>	
<p>Studio Archeologico</p>	 <p><b>Dott. Vincenzo Ficco</b> Tel. 0881.750334 E-Mail: info@archeologicasrl.com</p>		<p>Studio Naturalistico</p>	<p><b>Dott. Forestale Luigi Lupo</b> Corso Roma, 110 71121 Foggia E-Mail: luigilupo@libero.it</p>	
<p>Studio Acustico</p>	 <p><b>Arch. Marianna Denora</b> Via Savona, 3 - 70022 Altamura (BA) Tel. Fax 080 3147468   Cell. 331 5600322 E-Mail: info@studioprogettazioneacustica.it</p>		<p>Studio Idraulico</p>	<p><b>Studio di Ingegneria</b> <b>Dott.sa Ing. Antonella Laura Giordano</b> Viale degli Aviatori, 73 - 71121 Foggia (Fg) Tel./Fax 0881.070126   Cell. 346.6330966 E-Mail: lauragiordano.ing@gmail.com</p>	
<p>Opera</p>	<p><b>Progetto definitivo per la realizzazione dell'Impianto agro-fotovoltaico "TAVOLIERE 2" integrato con potenza di picco pari a 37,362MWp e potenza ai fini della connessione pari a 30MW sito nel comune di FOGGIA, alle località "Posta de Piede - Vigna Croce" nonché delle opere connesse e delle infrastrutture indispensabili alla costruzione e all'esercizio dell'impianto nel Comune di Manfredonia (FG).</b></p>				
<p>Oggetto</p>	<p>Folder: <b>SEZIONE E - Studio Impatto Ambientale</b></p> <p>Nome Elaborato: <b>LE6F5X5_Studio di Impatto Ambientale</b></p> <p>Descrizione Elaborato: <b>Studio di Impatto Ambientale</b></p>				
<p>01</p>	<p>Settembre 2022</p>	<p>Integrazione MIC - 0024073 del 24-06-2022 - ID_VIP 8224</p>	<p>Arch. Demaio</p>	<p>Ing. Mezzina</p>	<p>OPDE TAVOLIERE 2 s.r.l.</p>
<p>00</p>	<p>Agosto 2022</p>	<p>Emissione progetto definitivo</p>	<p>Arch. Demaio</p>	<p>Ing. Mezzina</p>	<p>OPDE TAVOLIERE 2 s.r.l.</p>
<p>Rev.</p>	<p>Data</p>	<p>Oggetto della revisione</p>	<p>Elaborazione</p>	<p>Verifica</p>	<p>Approvazione</p>
<p>Formato:</p>	<p>Scala:</p>	<p>Codice Pratica <b>LE6F5X5</b></p>	<p>Codice Pratica TERNA</p>	<p><b>201900413</b></p>	

Progetto definitivo per la realizzazione dell'Impianto agro-fotovoltaico "TAVOLIERE 2" integrato con potenza di picco pari a 37,362MWp e potenza ai fini della connessione pari a 30MW sito nel comune di FOGGIA, alle località "Posta de Piede - Vigna Croce" nonché delle opere connesse e delle infrastrutture indispensabili alla costruzione e all'esercizio dell'impianto nel Comune di Manfredonia (FG).

*Indice*

<b>QUADRO DI RIFERIMENTO PROGRAMMATICO</b> .....	<b>15</b>
1.1 PRESENTAZIONE DEL S.I.A. ....	15
1.2 VALUTAZIONE DI IMPATTO AMBIENTALE.....	18
1.2.1 Valutazione di impatto ambientale e direttive comunitarie .....	18
1.2.2 Norme italiane. Natura, effetti e campo di applicazione della V.I.A. ....	19
1.2.3 V.I.A. per i progetti della Regione Puglia .....	22
1.2.4 Normativa italiana di riferimento in materia di valutazione d'impatto ambientale per impianti FER .....	23
1.2.5 Decreto del Ministero per lo Sviluppo Economico del 10 settembre 2010 .....	23
1.2.6 Linee guida della Regione Puglia per l'autorizzazione degli impianti alimentati da fonti rinnovabili.....	24
1.2.7 DM 2015 Linee guida per la verifica di assoggettabilità a valutazione di impatto ambientale dei progetti di competenza delle regioni e province autonome.....	24
1.2.7 DECRETO-LEGGE 31 maggio 2021, n. 77 convertito in legge n. 108 del 2/07/2021 .....	25
1.2.9 Procedura di VIA art. 22 all. VII Dlgs 152/2006 .....	26
1.3 FONTI RINNOVABILI .....	29
1.3.1 Premessa .....	29
1.3.2 Burder sharing .....	30
1.3.3 PNRR - NGEU .....	40
1.4 STRUMENTI COMUNITARI PER L'INCENTIVAZIONE E IL SOSTEGNO DELLE FONTI RINNOVABILI .....	41
1.4.1 Direttiva 2009/28/CE del 23 aprile 2009 sulla promozione dell'uso dell'energia da fonti rinnovabili.....	41
1.4.2 Libro bianco per una strategia e un piano di azione della Comunità - Energia per il futuro: le fonti energetiche rinnovabili .....	43
1.4.3 Libro Verde - Strategia Europea per un'energia sostenibile, competitiva e sicura .....	43
1.4.4 Regolamento (CE) n. 663/2009 European Energy Programme for Recovery, "EEPR" .....	44
1.5 STRATEGIA ENERGETICA NAZIONALE .....	44
1.6 STRUMENTI DI PIANIFICAZIONE ENERGETICA .....	46
1.6.1 DM 2010 Linee Guida Nazionale per le energie rinnovabili .....	46
1.6.2 Regolamento regionale 30 dicembre 2010, n. 24 "Linee Guida per l'autorizzazione degli impianti alimentati da fonti rinnovabili in Puglia" .....	48
1.6.3 Deliberazione della Giunta Regionale n.3029 del 30 dicembre 2010 .....	49
1.6.4 Determina Dirigenziale n°1 del 03 gennaio 2011 .....	50
1.6.5 Deliberazione della Giunta Regionale n.2122 del 23 ottobre 2012 .....	50
1.7 STRUMENTI DI PIANIFICAZIONE E PROGRAMMAZIONE SETTORIALE .....	51
1.7.1 Piano Regionale di Qualità dell'Aria (PRQA).....	51
1.7.2 Piano di Tutela delle Acque .....	57
1.7.3 Piano Stralcio di Bacino per l'Assetto Idrogeologico .....	61
1.7.4 Aree non idonee per le energie rinnovabili.....	64
1.7.5 Piano Territoriale di Coordinamento Provinciale .....	65
1.8 AREE PROTETTE .....	71
1.8.1 Important Bird Areas (IBA) .....	72
1.8.2 Rete Natura 2000 (SIC e ZPS).....	73
1.8.3 Parco Nazionale del Gargano .....	74
1.9 VINCOLI AMBIENTALI E PAESAGGISTICI.....	75
1.9.1 RD 30 dicembre 1923 n. 3267 – Vincolo Idrogeologico .....	75

Progetto definitivo per la realizzazione dell'Impianto agro-fotovoltaico "TAVOLIERE 2" integrato con potenza di picco pari a 37,362MWp e potenza ai fini della connessione pari a 30MW sito nel comune di FOGGIA, alle località "Posta de Piede - Vigna Croce" nonché delle opere connesse e delle infrastrutture indispensabili alla costruzione e all'esercizio dell'impianto nel Comune di Manfredonia (FG).

1.9.2 Decreto Legislativo n. 42 del 22 gennaio 2004.....	75
1.9.3 Piano Paesaggistico Territoriale della Regione Puglia (PPTR) .....	77
1.10 PIANIFICAZIONE COMUNALE .....	81
1.10.1 La strumentazione urbanistica del Comune di Foggia .....	81
1.10.2 La strumentazione urbanistica del Comune di Manfredonia .....	82
<b>QUADRO DI RIFERIMENTO PROGETTUALE.....</b>	<b>84</b>
2.1 ALTERNATIVE DI PROGETTO .....	84
2.1.1 Alternativa zero .....	84
2.1.2 Alternative relative alla concezione del progetto .....	85
2.1.3 Alternative relative alla tecnologia.....	86
2.1.4 Alternative relative all'ubicazioni .....	86
2.1.5 Alternative relative alle dimensioni planimetriche .....	87
2.2 RACCOMANDAZIONI PER LA PROGETTAZIONE E SCELTA DEL SITO.....	87
2.3 INQUADRAMENTO DELL'INTERVENTO .....	88
2.4 CARATTERISTICHE ED OBIETTIVI DELL'INTERVENTO .....	88
2.4.1 Impianto fotovoltaico .....	88
2.4.2 Coltivazione di foraggio per bestiame da stalla .....	89
2.4 IMPIANTO FOTOVOLTAICO .....	89
2.4.1 Il layout dell'impianto.....	89
2.4.2 I pannelli fotovoltaici .....	92
2.4.3 Le strutture di supporto .....	93
2.4.4 Cabine di impianto dei singoli campi.....	95
2.4.5 Cabina di raccolta e cabina quadri MT .....	96
2.4.6 Stazione utente di connessione alla rete TERNA.....	97
2.4.7 Connessione alla rete TERNA .....	98
2.4.8 Opere edili .....	99
2.5 COLTIVAZIONE FORAGGIO PER BESTIAME .....	100
2.5.1 Risorsa economica.....	103
2.5.2 Mancate emissioni in ambiente .....	104
2.6 CRONOPROGRAMMA DELLE FASI DI COSTRUZIONE E DISMISSIONE DEL PROGETTO .....	106
<b>QUADRO DI RIFERIMENTO AMBIENTALE .....</b>	<b>109</b>
3.1. INQUADRAMENTO TERRITORIALE .....	110
3.1.1 Definizione dell'ambito territoriale in cui si manifestano gli impatti ambientali .....	110
3.1.2 Descrizione generale dell'area di impianto .....	111
3.2. DESCRIZIONE DELL'AMBIENTE .....	113
3.2.1 Inquadramento fisico tettonico dell'area.....	113
3.2.1.1 Geologia.....	113
3.2.1.2 Aspetti geomorfologici ed idrologici .....	114
3.2.1.3 Caratteri idrogeologici .....	115
3.2.1.4 Sismicità .....	117
3.2.2 Inquadramento climatico e stato di qualità dell'aria .....	119
3.2.2.1 Climatologia.....	120
3.2.2.2 Il vento .....	121
3.2.2.3 Stato di qualità dell'aria.....	122
3.2.2.4 Emissioni in atmosfera .....	124
3.2.3 Suolo e Sottosuolo.....	124
3.2.4 Uso del suolo .....	126
3.2.4.1 Uso agricolo del suolo .....	127

Progetto definitivo per la realizzazione dell'Impianto agro-fotovoltaico "TAVOLIERE 2" integrato con potenza di picco pari a 37,362MWp e potenza ai fini della connessione pari a 30MW sito nel comune di FOGGIA, alle località "Posta de Piede - Vigna Croce" nonché delle opere connesse e delle infrastrutture indispensabili alla costruzione e all'esercizio dell'impianto nel Comune di Manfredonia (FG).

3.2.4.2 Elementi caratterizzanti il paesaggio agrario .....	131
3.2.4.3 Alberature stradali e poderali.....	132
3.2.4.4 Edifici rurali .....	132
3.2.5 Vegetazione, Flora, Fauna ed Ecosistemi Naturali .....	133
3.2.5.1 Vegetazione e Flora .....	133
3.2.5.2 Fauna .....	133
3.2.5.3 Ecosistemi .....	134
3.2.6 Paesaggio .....	135
3.2.6.1 Introduzione .....	135
3.2.6.2 Il paesaggio rurale nel Tavoliere.....	136
3.2.6.3 Ambito paesaggistico di riferimento .....	139
3.2.7 Radiazioni non ionizzanti (elettromagnetico) .....	142
3.2.7.1 Normativa di riferimento.....	142
3.2.7.2 Valutazione del rischio elettromagnetico .....	143
3.2.8 Rumore e vibrazioni.....	144
3.2.8.1 Quadro normativo .....	144
3.2.8.2 Classe di destinazione acustica.....	144
3.2.9 Rischio archeologico .....	146
3.2.10 Emissioni idriche.....	146
3.2.11 Rifiuti prodotti .....	146
3.2.12 Traffico indotto.....	147
3.2.13 Emissioni luminose .....	147
3.2.14 Occupazione di suolo e impatto visivo .....	147
3.2.15 Effetto specchio .....	149
3.3 ANALISI DEGLI IMPATTI AMBIENTALI .....	150
3.3.1 Analisi preliminare - Scoping .....	150
3.3.1.1 Matrici di Leopold.....	151
3.3.2 Impatti potenziali sulle componenti.....	154
3.3.2.1 Atmosfera .....	154
3.3.2.2 Radiazioni non ionizzanti .....	154
3.3.2.3 Acque superficiali .....	154
3.3.2.4 Acque sotterranee .....	155
3.3.2.5 Suolo e sottosuolo .....	155
3.3.2.6 Rumore e Vibrazioni .....	155
3.3.2.7 Vegetazione, fauna, ecosistemi .....	155
3.3.2.8 Paesaggio e patrimonio storico artistico .....	156
3.3.2.9 Sistema antropico.....	156
3.3.3 Determinazione dei fattori di impatto .....	157
3.4 CUMULO CON ALTRI PROGETTI .....	160
3.4.1 Introduzione .....	160
3.4.2 Impatto visivo cumulativo e impatto su patrimonio culturale e identitario .....	162
3.4.3 Impatto cumulativo acustico .....	165
<b>3.4.4 Impatti cumulativi su suolo e sottosuolo .....</b>	<b>165</b>
3.5 VALUTAZIONE DELL'IMPATTO AMBIENTALE .....	169
3.5.1 Atmosfera, clima e cambiamenti climatici .....	171
3.5.1.1 Impatto in fase di costruzione .....	171
3.5.1.2 Impatto in fase di esercizio.....	172
3.5.1.3 Impatto in fase di dismissione .....	173





Progetto definitivo per la realizzazione dell'Impianto agro-fotovoltaico "TAVOLIERE 2" integrato con potenza di picco pari a 37,362MWp e potenza ai fini della connessione pari a 30MW sito nel comune di FOGGIA, alle località "Posta de Piede - Vigna Croce" nonché delle opere connesse e delle infrastrutture indispensabili alla costruzione e all'esercizio dell'impianto nel Comune di Manfredonia (FG).

3.5.1.4 Matrice di impatto .....	173
3.5.1.5 Misure di mitigazione .....	174
3.5.2 Radiazioni non ionizzanti .....	175
3.5.2.1 Campo elettrico .....	175
3.5.2.2 Campo magnetico.....	176
3.5.2.3 Analisi del potenziale impatto elettromagnetico di progetto .....	176
3.5.2.4 Valutazione del valore del campo magnetico indotto .....	177
3.5.2.5 Matrice impatto elettromagnetico.....	178
3.5.3 Acque superficiali .....	179
3.5.3.1 Impatto in fase di costruzione .....	180
3.5.3.2 Impatto in fase di esercizio.....	180
3.5.3.3 Impatto in fase di smantellamento .....	180
3.5.3.4 Misure di mitigazione .....	181
3.5.4 Suolo e sottosuolo .....	181
Possibile compattamento del terreno con modifica della pedologia dei suoli.....	181
3.5.4.1 Impatto in fase di costruzione .....	182
3.5.4.2 Impatto in fase di esercizio.....	182
3.5.4.3 Impatto in fase di smantellamento .....	183
3.5.4.4 Misure di mitigazione .....	183
3.5.4.5 Matrice suolo e sottosuolo.....	184
3.5.5 Rumore e vibrazioni.....	185
3.5.5.1 Individuazione dei ricettori.....	186
3.5.5.2 Verifica dei limiti di legge .....	187
3.5.6 Flora- vegetazione biodiversità .....	187
3.5.6.1 Interferenze con le aree protette .....	187
3.5.6.2 Impatto sulle componenti botanico vegetazionale in area ristretta .....	188
3.5.6.3 Impatto in fase di costruzione .....	188
3.5.6.4 Impatto in fase di esercizio.....	193
3.5.6.5 Impatto in fase di smantellamento .....	202
3.5.6.6 Sintesi dell'impatto.....	204
3.5.6.7 Matrice di impatto su flora e vegetazione .....	205
3.5.7 Fauna ed avifauna .....	206
3.5.7.1 Analisi dell'impatto.....	206
3.5.7.2 Impatto in fase di costruzione .....	207
3.5.7.3 Impatto in fase di esercizio.....	207
3.5.7.4 Impatto in fase di smantellamento .....	212
3.5.7.5 Sintesi dell'impatto.....	212
3.5.7.6 Matrice di impatto su fauna ed avifauna .....	213
3.5.8 Ecosistema .....	214
3.5.8.1 Matrice di impatto sull'ecosistema .....	215
3.5.9 Paesaggio e patrimonio storico-artistico.....	216
3.5.9.1 Impatto in fase di costruzione .....	217
3.5.9.2 Impatto in fase di esercizio.....	218
3.5.9.3 Impatto in fase di smantellamento .....	219
3.5.9.4 Fotoinserimenti e mitigazioni visive.....	220
3.5.9.5 Matrice di impatto.....	221
3.5.10 Sistema antropico-occupazionale e salute pubblica .....	224
3.5.10.1 Impatto in fase di costruzione .....	226



Progetto definitivo per la realizzazione dell'Impianto agro-fotovoltaico "TAVOLIERE 2" integrato con potenza di picco pari a 37,362MWp e potenza ai fini della connessione pari a 30MW sito nel comune di FOGGIA, alle località "Posta de Piede - Vigna Croce" nonché delle opere connesse e delle infrastrutture indispensabili alla costruzione e all'esercizio dell'impianto nel Comune di Manfredonia (FG).

3.5.10.2 Impatto in fase di esercizio .....	227
3.5.10.3 Impatto in fase di smantellamento .....	227
3.5.11 Impatti ambientali derivanti dalla vulnerabilità del progetto ai rischi di gravi incidenti e/o calamità.....	228
3.5.12 Sintesi degli impatti e conclusioni .....	229
3.6 CONCLUSIONI.....	230

### Elenco delle Figure

Indice .....	1
Fig. 1. Consumi finali di energia lorda coperta dalle fonti rinnovabili (escluso il settore trasporti) – ktep.....	35
Fig. 2. Consumi finali di energia nel settore trasporti – ktep.....	36
Fig. 3. Consumi finali di energia da fonti rinnovabili (escluso il settore trasporti) – ktep.....	36
Fig. 4. Consumi finali lordi di energia ktep .....	37
Fig. 5. Verifica del grado di raggiungimento degli obiettivi regionali in termini di quota % dei consumi finali lordi di energia coperta da fonti rinnovabili Confronto tra dati rilevati nel 2012 e nel 2016 e previsioni del D.M. 15/3/2012 (burden sharing) per il 2016 e il 2020 (valori percentuali) .....	37
Fig. 6a. Monitoraggio obiettivi regionali fissati dal DM 15 marzo 2012 "Burden Sharing" Quota dei consumi finali lordi di energia coperta da fonti rinnovabili (%).....	38
Fig. 6b. Monitoraggio obiettivi regionali fissati dal DM 15 marzo 2012 "Burden Sharing" Quota dei consumi finali lordi di energia coperta da fonti rinnovabili (%).....	39
Fig. 7. Regione Puglia: Monitoraggio Energia Prodotta da FER .....	40
Fig. 8. Suddivisione del territorio regionale .....	52
Fig. 9. PRQA -Zonizzazione del Territorio Regionale (cerchio giallo area di intervento).....	56
Fig. 10. PTA -Zonizzazione protezione speciale .....	60
Fig. 11. PTA -Zonizzazione acquiferi .....	61
Fig. 12. stralcio planimetrico approvazione di varianti al Piano di bacino stralcio assetto idrogeologico (PAI) - assetto idraulico territorio ex Autorità di bacino della Puglia pubblicato sulla gazzetta ufficiale del G.U. n. 194 del 19 .....	63
Novembre 2019 .....	63
Fig. 13. Individuazione delle aree non idonee, fonte www.sit.puglia.it .....	64
Fig. 14. PTCP: Tutela dell'integrità fisica .....	67
Fig. 15. PTCP: Vulnerabilità degli acquiferi.....	68
Fig. 16. PTCP: Elementi di matrice naturale .....	69
Fig. 17. PTCP: Elementi di matrice antropica .....	70
Fig. 18. Aree Protette.....	72
Fig. 18.1. PPTR: Rapporto dell'impianto con i beni e gli ulteriori contesti tutelati.....	79
Fig. 19a. PRG Comune di Foggia: Stralcio planimetrico.....	82
Fig. 19b. PRG Comune di Manfredonia: Stralcio planimetrico .....	83
Figura 19. Esempio di fissaggio delle strutture di supporto .....	95
Fig. 20. Prospetto principale della cabina Slave-Master .....	96
Fig. 21. Tipico PIANTA delle Cabine di Raccolta: locale destinato a Locale Quadri MT .....	97
Fig. 22. Sezione tipo viabilità interna al parco.....	99
Fig. 23. Tipo di Siepe sempreverde (impianto ftv in servizio).....	100
Fig. 24. Produzione lorda di energia da fonti energetiche rinnovabili in equivalente fossile sostituito .....	106
Fig. 25. Area di intervento (rossa), di interesse (viola) e vasta (ciano) .....	111
Fig. 26. Antropizzazioni limitrofe all'area di intervento .....	112
Fig. 27. Carta geologica dell'area di intervento.....	113
Fig. 28. Sezione geologica relativa ai Torrenti (Maggiore et alii 2004).....	117
Fig. 29. Mappa dei terremoti storici in rapporto all'area di intervento (cerchio in blu) .....	118
Fig. 30. Mappa di pericolosità sismica del territorio nazionale (cerchio in rosso) .....	119
Fig. 31. Distribuzione spaziale delle temperature medie annue in Puglia.....	121
Fig. 32a. Frequenza del vento per direzione .....	121
Fig. 32b. Velocità del vento per direzione a 10 mt.....	122
Fig. 33. L'impianto in rapporto alla Classe con capacità di uso del suolo .....	131
Fig. 34. Componenti del paesaggio agrario nel buffer di 500 mt .....	132
Fig. 35. Il Paesaggio del Tavoliere – PPTR Puglia (cerchio rosso area di intervento) .....	137
Fig. 36. Panoramica da nord-ovest .....	149
Fig. 37. Matrice azioni di progetto/componenti .....	153
Fig. 38. Stralcio Impianti FER DGR2122.....	161
Fig. 39. Intervisibilità del progetto in rapporto alle componenti dei Valori Percettivi (in rosso le aree visibili) .....	163
Fig. 40. Il progetto in rapporto agli altri Beni ed Ulteriori Contesti diversi da quelli percettivi (in rosso le aree visibili).....	164
Fig. 41. Individuazione dell'area data da RAVA, delle aree non idonee e degli impianti del dominio. ....	166
Fig. 42. Individuazione degli impianti eolici presenti nell'area del dominio.....	168
Fig. 43. Induzione magnetica per linea aerea e cavo interrato .....	175



Progetto definitivo per la realizzazione dell'Impianto agro-fotovoltaico "TAVOLIERE 2" integrato con potenza di picco pari a 37,362MWp e potenza ai fini della connessione pari a 30MW sito nel comune di FOGGIA, alle località "Posta de Piede - Vigna Croce" nonché delle opere connesse e delle infrastrutture indispensabili alla costruzione e all'esercizio dell'impianto nel Comune di Manfredonia (FG).

Fig. 44. Esempio di fissaggio delle strutture di supporto .....	183
Fig. 45. Localizzazione delle siepi nelle aree dell'impianto agrivoltaico .....	197
Fig. 46. Biodiversità aree poste sotto i pannelli .....	200
Fig. 47. Siepe e biodiversità faunistica (capacità di dispersione e movimento delle diverse specie da Fohmann Ritter, 1991) .....	202
Fig. 48. Effetto specchio.....	209
Fig. 49. Principali siti di monitoraggio della migrazione dei rapaci diurni e dei grandi veleggiatori .....	210
Fig. 50. Principali direttrici di migrazione dell'avifauna definite in base agli studi citati (Premuda, 2004; Marrese, 2005 e 2006; Pandolfi, 2008), area del progetto (cerchio verde) e aree umide (in celeste).....	211

## Elenco delle Tabelle

Tab. 1. Regione Puglia: Consumi energia nel settore della siderurgia e totali.....	39
Tab. 2. Allegato 1 Direttiva 2009/28/CE Obiettivi nazionali generali .....	42
Tab. 3. Misure di risanamento per la mobilità.....	53
Tab. 4. Misure di risanamento per il comparto industriale.....	54
Tab. 6. Cronoprogramma fase di costruzione.....	107
Tab. 7. Cronoprogramma fase di dismissione.....	108
Tab. 8. Ripartizione della superficie interessata dal progetto .....	125
Tab. 9. Superfici impermeabilizzate.....	126
Tab. 10. Uso del suolo in Puglia per categorie.....	127
Tab. 11. Tipologia e superficie d'uso del suolo nel buffer di 3 km.....	128
Tab. 12. Tipologia e superficie catastali coinvolte .....	129
Tab. 13. Classi di capacità d'Uso del Suolo .....	130
Tab. 14. Limiti di esposizione, limiti di attenzione e obiettivi di qualità del DPCM 08/07/03 .....	143
Tab. 15. Limiti massimi di esposizione al rumore negli ambienti abitativi e nell'ambiente esterno .....	145
Tab. 17. Matrice azioni di progetto/fattori di impatto .....	160
Tab. 18. Gradi di impatto.....	169
Tab. 19. Matrice di impatto in atmosfera.....	174
Tab. 20. Matrice di impatto radiazioni non ionizzanti .....	179
Tab. 21. Matrice di impatto suolo e sottosuolo .....	185
Tab. 15. Limiti massimi di esposizione al rumore negli ambienti abitativi e nell'ambiente esterno .....	186
Tab. 23. Matrice di impatto su flora e vegetazione.....	206
Tab. 24. Matrice di impatto sulla fauna .....	214
Tab. 25. Matrice di impatto sugli ecosistemi .....	216
Tab. 26. Matrice di impatto sui beni.....	224
Tab. 27. Sintesi degli impatti .....	229

Progetto definitivo per la realizzazione dell'Impianto agro-fotovoltaico "TAVOLIERE 2" integrato con potenza di picco pari a 37,362MWp e potenza ai fini della connessione pari a 30MW sito nel comune di FOGGIA, alle località "Posta de Piede - Vigna Croce" nonché delle opere connesse e delle infrastrutture indispensabili alla costruzione e all'esercizio dell'impianto nel Comune di Manfredonia (FG).

## i. Premessa

**Il presente documento illustra lo Studio di Impatto Ambientale di un impianto agro-fotovoltaico integrato "Tavoliere 2" della potenza di picco pari a 37,362 MWp e potenza ai fini della connessione pari a 30 MW sito nel Comune di Foggia (FG), Località "Posta de piede - Vigna croce", nonché delle opere connesse e delle infrastrutture indispensabili alla costruzione e all'esercizio dell'impianto siti nel comune di Manfredonia.**

## ii. Gli attori

### L'investitore

La società proponente è OPDENERGY TAVOLIERE 2 srl, con sede legale in Bologna (BO) – 40127, Rotonda Giuseppe Antonio Torri, 9, appartenente al gruppo OPDE, attivo da oltre un decennio nel settore energetico nel quale ha consolidato un significativo track record nello sviluppo, costruzione e gestione di impianti per la produzione di energia elettrica da fonte rinnovabile a livello globale.

### La società agricola

La società proponente ha ottenuto la disponibilità delle aree interessate dall'iniziativa in virtù della sottoscrizione di atti preliminari di diritto di superficie ed ha altresì definito intese con uno dei diversi proprietari terrieri, nonché imprenditore agricolo, interessato a svolgere le attività di coltivazione come previste da Piano agronomico nei siti in questione, situati in agro di Foggia (FG) alle località "Posta da Piede - Vigna Croce".

I siti interessati dalla sottoscrizione di atti preliminari di diritto di superficie sono catastalmente circa Ha 65 e vengono di seguito meglio specificati:

⇒ **<Tavoliere 2 Ovest>**

- intestazione: **Agnelli Antonia** (07/04/1957) – proprietà 18/27

**Pedone Raffaella** (24/01/1980) – proprietà 3/27

**Pedone Valentina** (29/03/1984) – proprietà 3/27

**Pedone Roberta** (19/11/1987) – proprietà 3/27

- foglio di mappa n. 57

- particella n. 91 – Ha 0.93.07 (sem. 2) – R.D. € 57,68 – R.A. € 31,24

- particella n. 92 – Ha 0.90.36 (sem. 2) – R.D. € 56,00 – R.A. € 30,33

- foglio di mappa n. 69





Progetto definitivo per la realizzazione dell'Impianto agro-fotovoltaico "TAVOLIERE 2" integrato con potenza di picco pari a 37,362MWp e potenza ai fini della connessione pari a 30MW sito nel comune di FOGGIA, alle località "Posta de Piede - Vigna Croce" nonché delle opere connesse e delle infrastrutture indispensabili alla costruzione e all'esercizio dell'impianto nel Comune di Manfredonia (FG).

- particella n. 9 – Ha 8.52.28 (sem. irrig. U) – R.D. € 704,27 – R.A. € 396,15
- particella n. 10 – Ha 7.08.59 (sem. irrig. U) – R.D. € 585,53 – R.A. € 329,36
- particella n. 11 – Ha 8.88.66 (sem. irrig. U) – R.D. € 734,33 – R.A. € 413,06
- particella n. 12 – Ha 1.39.43 (sem. irrig. U) – R.D. € 115,22 – R.A. € 64,81
- particella n. 13 – Ha 0.99.69 (sem. irrig. U) – R.D. € 82,38 – R.A. € 46,34
- particella n. 14 – Ha 1.03.05 (sem. irrig. U) – R.D. € 85,15 – R.A. € 47,90

in totale: **Ha 29.75.13**

⇒ <Tavoliere 2 Centro>

- intestazione: **De Filippo Giuseppe Angelo** (18/03/1965) – proprietà 1/1
- foglio di mappa n. 67
- particella n. 9 – Ha 10.77.48 (sem. irrig. U) – R.D. € 890,36 – R.A. € 500,82
- foglio di mappa n. 69
- particella n. 7 – Ha 14.73.43 (sem. irr. U) – R.D. € 1.217,54 – R.A. € 684,87

in totale: **Ha 25.50.91**

⇒ <Tavoliere 2 Est>

- foglio di mappa n. 106
- intestazione: **Borrelli Maria** (25/08/1951) – proprietà 4/6
- Cicchetti Luigi** (28/10/1977) – proprietà 1/6
- Cicchetti Angelo** (23/02/1984) – proprietà 1/6
- foglio di mappa n. 106
- particella n. 48 – Ha 2.40.00 (sem. irrig. U) – R.D. € 198,32 – R.A. € 111,55
- Ha 0.17.00 (seminativo 3) – R.D. € 7,90 – R.A. € 4,83
- particella n. 84 – Ha 0.73.00 (sem. 2) – R.D. € 60,32 – R.A. € 33,93
- Ha 0.14.30 (seminativo 3) – R.D. € 6,65 – R.A. € 4,06

Progetto definitivo per la realizzazione dell'Impianto agro-fotovoltaico "TAVOLIERE 2" integrato con potenza di picco pari a 37,362MWp e potenza ai fini della connessione pari a 30MW sito nel comune di FOGGIA, alle località "Posta de Piede - Vigna Croce" nonché delle opere connesse e delle infrastrutture indispensabili alla costruzione e all'esercizio dell'impianto nel Comune di Manfredonia (FG).

- particella n.135 - Ha 0.81.30 (sem. irrig. U) - R.D. € 67,18 - R.A. € 37,79
- particella n.136 - Ha 0.71.90 (sem. irrig. U) - R.D. € 59,41 - R.A. € 33,42
- particella n.204 - Ha 0.75.50 (sem. irrig. U) - R.D. € 62,39 - R.A. € 35,09
- particella n.206 - Ha 0.82.38 (sem. irrig. U) - R.D. € 68,07 - R.A. € 38,29
- particella n.208 - Ha 0.87.56 (sem. irrig. U) - R.D. € 72,35 - R.A. € 40,70
- particella n.210 – Ha 2.54.56 (sem. irrig. U) – R.D. € 210,35 – R.A. € 118,32

in totale: **Ha 9.97.50**

**TOTALE GENERALE:**

Ha 29.75.13 + Ha 25.50.91 + Ha 9.97.50 = **Ha 65.23.54**

Detti terreni agricoli della proponente Società risultano attualmente coltivati con la tecnica della produzione integrata con l'avvicendamento di cereali, leguminose ed ortaggi.

**iii. Il progetto**

L'area di intervento sita nell'agro di Foggia in località "Posta da Piede - Vigna Croce" è costituita da due lotti paralleli alla SC 17 che ne garantisce l'accessibilità diretta e risulta avere una superficie nominale catastale opzionata con diritto superficario pari a circa 69,94 ha tutta a destinazione urbanistica "agricola normale" come da Certificato di Destinazione Urbanistico rilasciato, di cui la superficie effettivamente recintata dell'intervento è pari a 60 ha 68 a 20 ca. In dettaglio le superfici con le relative tipologie sono le seguenti:

Lotti	Superficie di intervento		Superficie coltivata		Impianto Fotovoltaico			Densità occupazione (%)
					Superficie pannelli		Lunghezza tracker	
	mq	ha	mq	ha	mq	ha	ml	sup ftv/ha
Lotto A	289690	28,969	167401	16,74	92591	9,26	18896	31,96%
Lotto B	235220	23,522	140010	14,00	68864	6,89	14054	29,28%
Lotto C	81920	8,192	46402	4,64	25791	2,58	5263	31,48%
<b>TOTALE</b>	<b>606830</b>	<b>60,683</b>	<b>353813</b>	<b>35,38</b>	<b>187246</b>	<b>18,72</b>	<b>38213</b>	

Riferimenti catastali		Superfici			Qualità	Classe
FG	P.IIa	ha	a	ca		
67	9	10	77	48	SEMIN IRRIG	U

Progetto definitivo per la realizzazione dell'Impianto agro-fotovoltaico "TAVOLIERE 2" integrato con potenza di picco pari a 37,362MWp e potenza ai fini della connessione pari a 30MW sito nel comune di FOGGIA, alle località "Posta de Piede - Vigna Croce" nonché delle opere connesse e delle infrastrutture indispensabili alla costruzione e all'esercizio dell'impianto nel Comune di Manfredonia (FG).

69	7	14	73	43	SEMIN IRRIG	U
106	48	2	57	0	SEMIN IRRIG/SEMINATIVO	U/3
106	84	0	87	0	SEMIN IRRIG/SEMINATIVO	U/4
106	135	0	81	30	SEMIN IRRIG	U
106	136	0	71	90	SEMIN IRRIG	U
106	204	0	75	50	SEMIN IRRIG	U
106	206	0	82	38	SEMIN IRRIG	U
106	208	0	87	56	SEMIN IRRIG	U
106	210	2	54	56	SEMIN IRRIG	U
106	59	0	0	96	SEMIN IRRIG	U
106	112	3	70	28	SEMIN IRRIG	U
106	121	0	24	67	SEMIN IRRIG	U
106	124	0	0	55	SEMINATIVO/SEMIN IRRIG	2/U
106	125	0	75	6	SEMINATIVO/SEMIN IRRIG	3/U
57	91	0	93	7	SEMINATIVO	2
57	92	0	90	36	SEMINATIVO	2
69	4	24	49	53	SEMIN IRRIG	0
69	6	3	42	17	SEMIN IRRIG	0

La connessione dell'impianto avverrà tramite cavo interrato in MT lungo viabilità pubblica e aree private con un percorso pari a circa 12 Km. Il punto di allaccio sarà la sottostazione di trasformazione della RTN 380/150 kV di "Manfredonia" posta nel Comune di Manfredonia.

L'impianto Fotovoltaico sarà composto complessivamente da n. **65.548** moduli aventi potenza di picco 570 Wp, disposti con orientamento N-S, inseguitori da 28 o 56 moduli ciascuna e sarà strutturato in 5 sottocampi elettricamente indipendenti.

In particolare abbiamo:

#### a) Impianto fotovoltaico

- 1) 65.548 moduli fotovoltaici della potenza di 570Wp cadauno;
- 2) 336 quadri di stringa;
- 3) 2.341 stringhe (tracker) da 28 moduli cadauna;
- 4) 14 cabine di conversione DC/AC e trasformazione bT/MT 0,8/30kV, con somma delle potenze nominali degli inverter pari a 35,00 MVA, e somma delle potenze disponibili pari a 30MW;
- 5) 3 Cabine di Raccolta;
- 6) 1 Cabine Locali tecnici bT;
- 7) 1 Locale Magazzino;

Progetto definitivo per la realizzazione dell'Impianto agro-fotovoltaico "TAVOLIERE 2" integrato con potenza di picco pari a 37,362MWp e potenza ai fini della connessione pari a 30MW sito nel comune di FOGGIA, alle località "Posta de Piede - Vigna Croce" nonché delle opere connesse e delle infrastrutture indispensabili alla costruzione e all'esercizio dell'impianto nel Comune di Manfredonia (FG).

- 8) 5 sottocampi di potenza, rispettivamente, 10,566 MWp, 7,900Wp, 8,267MWp, 5,490MWp, 5,139MWp per una potenza di picco complessiva del generatore fotovoltaico pari a 37,362 MWp: l'impianto sarà regolato in modo tale che la potenza nel punto di immissione NON SIA MAI SUPERIORE A 30 MW.
- 9) 2 elettrodotti dorsali interni per la connessione tra le Cabine di Raccolta Ovest, Centro e Est, di lunghezza pari a circa 1035m e 920m.
- 10) 1 elettrodotto dorsale esterno per la connessione alla SSE, di lunghezza pari a circa 11.800m.
- 11) Una stazione di condivisione con altri operatori da cedere a TERNA avente superficie pari a 8108 mq;
- 12) Uno stallo Utente avente superficie pari a 1350 mq;
- 13) Una viabilità di accesso alla stazione di utenza e di condivisione per una superficie pari a 6694 mq.
- 14) Un cavidotto AT lungo 588 mt.
- 15) Una viabilità interna in terre stabilizzate 47046 mq.
- 16) Un impianto di illuminazione, di videosorveglianza ed antintrusione
- 17) Una recinzione combinata con una fascia arbustiva di mitigazione.

#### b) Integrazione fieno-fotovoltaico

L'impianto di pannelli fotovoltaici si integra perfettamente con la coltivazione di essenze erbacee per la produzione del fieno, potendo determinare anche l'aumento della resa grazie agli effetti di schermo e protezione con parziale ombreggiamento nelle ore più assolate delle giornate estive ed il mantenimento di condizioni ottimali di umidità del terreno per un tempo più prolungato.

L'interesse tra i filari fotovoltaici di 12,15 m, unitamente alla possibilità di reclinare completamente i pannelli con appositi automatismi, consente l'accesso a qualsiasi tipo di mezzo meccanico comunemente impiegato per la fienagione, che consistono in trattrici di potenza medio-bassa e piccole e medie attrezzature agricole (barre falcianti, giro-andanatori, spandi-voltafieno, imballatrici, etc.).

Va inoltre ribadito che la combinazione tra fotovoltaico ad inseguimento monoassiale e coltivazione delle essenze erbacee per la produzione di fieno consente **l'utilizzo della maggior parte della superficie di terreno per scopi agricoli** (circa **35,38** ha).

#### iv. La procedura

Tale proposta risulta tra quelle ricomprese nel Piano Nazionale Integrato Energia e Clima (PNIEC), nella tipologia elencata nell'Allegato I-bis alla Parte Seconda del D.Lgs.152/2006, al punto 1.2.1 denominata *"Generazione di energia elettrica: impianti idroelettrici, geotermici, eolici e fotovoltaici (in terraferma e in mare), solari a concentrazione, produzione di energia dal mare e produzione di bioenergia da biomasse solide, bioliquidi, biogas, residui e rifiuti"*, seppur con impianto integrato agro-



Progetto definitivo per la realizzazione dell'Impianto agro-fotovoltaico "TAVOLIERE 2" integrato con potenza di picco pari a 37,362MWp e potenza ai fini della connessione pari a 30MW sito nel comune di FOGGIA, alle località "Posta de Piede - Vigna Croce" nonché delle opere connesse e delle infrastrutture indispensabili alla costruzione e all'esercizio dell'impianto nel Comune di Manfredonia (FG).

energetico, comporta ai sensi dell'art.23 del D.Lgs.152/2006 la procedura di Valutazione di Impatto Ambientale.

Il presente documento è redatto in conformità alla normativa Nazionale in materia di disciplina della procedura di valutazione dell'impatto ambientale, in particolare al D.Lgs 04/08, che prevede la redazione di uno Studio di Impatto Ambientale (predisposto conformemente all'articolo 22 e all'Allegato VII della Parte Seconda del D. Lgs.152/2006).

Ai fini dello studio ambientale e paesaggistico ed in particolare della valutazione degli impatti cumulativi ai sensi della DGR 2122 del 23/10/2012 e della DETERMINAZIONE DEL DIRIGENTE SERVIZIO ECOLOGIA 6 giugno 2014, n. 162 si è proceduto all'analisi degli impianti FER in esercizio e/o autorizzati presenti sul SIT Puglia.

#### v. Strategia economica-ambientale

- a) **Compatibilità con il progetto di valorizzazione e riqualificazione dei paesaggi agrari della Puglia, (Patto Città Campagna - uno dei 5 progetti territoriali)**, il PPTR pone il raggiungimento degli obiettivi attraverso specifiche azioni e progetti come la territorializzazione degli incentivi della PAC e del PSR per la valorizzazione del paesaggio agrario al fine di **trovare sinergie e rafforzamento tra politiche rurali e politiche di settore** (rischio idrogeologico e conservazione della riserva idrica, **energie rinnovabili**, etc.) sui temi della salvaguardia ambientale (inquinamento falde sotterranee da Nitrati) e delle risorse rinnovabili (conservazione della biodiversità, reti ecologiche e connettività ambientale, etc.).
- b) **Innovazione e ridisegno del paesaggio del contesto inteso come risultato delle azioni di fattori naturali ed umani, ovvero come forma che l'uomo nel corso ed ai fini delle sue attività produttive agricole coscientemente e sistematicamente imprime al paesaggio naturale. - Emilio Sereni - Storia del paesaggio agrario italiano Laterza 1961**
- c) **grid parity senza incentivi statali ma vendita dell'energia sul mercato ed innovazione produttiva e gestionale dell'impianto fotovoltaico più flessibile ed adattabile alle esigenze dell'agricoltura integrata;**
- d) **produzione agricola integrata con la produzione di energia su gli stessi terreni, attraverso la combinazione, al fine di limitare il consumo di suolo e sostenere la mitigazione paesaggistica. Infatti la proposta integra la produzione energetica con la coltivazione agricola senza limitazione di uso del suolo, ovvero senza impermeabilizzazione di alcuna superficie in condizioni irreversibili;**
- e) **produzione agricola a vantaggio della filiera corta e delle economie locali;**
- f) **Miglioramento della biodiversità sia della vegetazione floristica che di gruppi di insetti come farfalle e bombi.**

Progetto definitivo per la realizzazione dell'Impianto agro-fotovoltaico "TAVOLIERE 2" integrato con potenza di picco pari a 37,362MWp e potenza ai fini della connessione pari a 30MW sito nel comune di FOGGIA, alle località "Posta de Piede - Vigna Croce" nonché delle opere connesse e delle infrastrutture indispensabili alla costruzione e all'esercizio dell'impianto nel Comune di Manfredonia (FG).

#### vi. Articolazione dello studio

Il presente Studio di Impatto Ambientale è stato redatto in relazione alle caratteristiche del progetto e alle informazioni sulla sensibilità ambientale dell'area di inserimento, al fine di determinare gli impatti che l'intervento proposto comporti. A tal fine **sono stati effettuati studi e relazioni specialistiche** rispetto alle seguenti criticità:

**A) Una valutazione di incidenza su flora fauna ed ecosistemi del parco fotovoltaico** rispetto ai siti con significativa funzionalità ecologica come il Canale Properzio posto a poca distanza dalle aree di impianto e comunque oltre i 150 mt di rispetto.

**B) Un rilievo ed analisi dettagliata sullo stato di conservazione e d'uso degli insediamenti abitativi sparsi su di un territorio (buffer 3 km)**, ai fini della potenziale fruibilità ed edificabilità con interventi di riedificazione e restauro tali da cambiare lo stato e la destinazione d'uso attuali.

**C) Un'analisi paesaggistica sulla potenziale alterazione dei valori scenici sull'ambito paesaggistico "Piana del Tavoliere", rispetto ai Beni ed Ulteriori Contesti Paesaggistici individuati dal PPTR nell'area buffer di 3 km (Det. Dir. N. 162/2014)**, ed in particolare per i seguenti beni architettonici e paesaggistici:

1) Le segnalazioni archeologiche più prossime "SML1", "FG3", "FG20": per questi beni non vi è alcuna interferenza in quanto le aree di intervento sono esterne a tale aree archeologica come si evince dalle tavole a corredo dello studio archeologico;

2) Le segnalazioni architettoniche REGIO TRATTURELLO FOGGIA-VERSENTINO, REGIO TRATTURELLO FOGGIA-ZAPPONETA e REGIO BRACCIO CANDELARO-CERVARO: non rientrano nell'area di interesse del sito di produzione, mentre risultano interessati parzialmente dal cavidotto interrato di connessione dell'impianto alla rete Terna.

3) Altri beni architettonici sono posti oltre 1 km dall'intervento non risultano interessate da alcuna opera.

**D) Analisi del rischio sulla salute umana rispetto a:**

- rischio per la salute pubblica rispetto alla presenza di beni ed attività umane in relazione al potenziale rischio elettromagnetico;

- inquinamento sotto il profilo dei rumori e delle vibrazioni previste dall'impianto in esercizio, in relazione alla presenza di ricettori sensibili;

**E) Una valutazione dell'impatto cumulativo (DGR 2122 e Det. Reg. n. 162/2014)**, del parco fotovoltaico proposto rispetto ad altri impianti fotovoltaici, appartenenti alla stessa categoria progettuale (Linee Guida DMA 30/03/2015 punto 4.1), dotati di titolo autorizzativo alla costruzione ed esercizio, provvisti anche solo di titolo di compatibilità ambientale ed impianti per i quali sono già iniziati i lavori di realizzazione, posti in

Progetto definitivo per la realizzazione dell'Impianto agro-fotovoltaico "TAVOLIERE 2" integrato con potenza di picco pari a 37,362MWp e potenza ai fini della connessione pari a 30MW sito nel comune di FOGGIA, alle località "Posta de Piede - Vigna Croce" nonché delle opere connesse e delle infrastrutture indispensabili alla costruzione e all'esercizio dell'impianto nel Comune di Manfredonia (FG).

un'area territoriale pari a **3 km** relativamente alle componenti ambientali strettamente interessate dalla tipologia di impianto.

**F) Una verifica di compatibilità al Piano di Assetto Idrogeomorfologico ed alla Carta Geomorfologica del PAI** ), analizzando le potenziali criticità rispetto a:

- corsi d'acqua iscritti nell'Elenco delle Acque pubbliche
- rete idrografica superficiale dell'IGM al 25.000 e della Carta Idrogeomorfologica dell'AdB alla Regione Puglia;
- aree sottoposte a vincolo idrogeologico;
- aree a vincolo pericolosità di inondazione e geomorfologiche;

**G) Uno studio sulla Fauna, Flora ed Ecosistemi** rispetto ai corridoi ecologici ed alle aree trofiche delle specie protette, nonché uno Studio degli impatti cumulativi sull'avifauna.

**H) Uno studio sul rischio archeologico** rispetto alle tracce e presenze storico architettoniche, villaggi, centuriazioni e strade.



Progetto definitivo per la realizzazione dell'Impianto agro-fotovoltaico "TAVOLIERE 2" integrato con potenza di picco pari a 37,362MWp e potenza ai fini della connessione pari a 30MW sito nel comune di FOGGIA, alle località "Posta de Piede - Vigna Croce" nonché delle opere connesse e delle infrastrutture indispensabili alla costruzione e all'esercizio dell'impianto nel Comune di Manfredonia (FG).

### Parte prima

## QUADRO DI RIFERIMENTO PROGRAMMATICO

### 1.1 PRESENTAZIONE DEL S.I.A.

La società "OPDENERGY TAVOLIERE 2 srl" è promotrice di un progetto di un Impianto agri voltaico nel territorio comunale di Foggia.

Lo studio è finalizzato ad appurare quali sono le caratteristiche costruttive, di installazione e di funzionamento dell'impianto agri voltaico, gli impatti che questo e la relativa gestione ed esercizio possono provocare sull'ambiente, le misure di salvaguardia da adottare in relazione alla vigente normativa in materia. Lo Studio di Impatto Ambientale (S.I.A.) di tale opera, predisposto conformemente all'articolo 22 e all'Allegato VII della Parte Seconda del D.Lgs.152/2006 sarà condotto in considerazione di tre principali quadri di riferimento:

- **Programmatico;**
- **Progettuale;**
- **Ambientale.**

Il **Quadro di Riferimento Programmatico** fornisce gli elementi conoscitivi sulle relazioni tra l'opera progettata e gli atti di pianificazione e programmazione territoriale e settoriale. In particolare comprende:

- *La descrizione degli obiettivi previsti dagli strumenti pianificatori, di settore e territoriali nei quali è inquadrabile il progetto stesso nonché di eventuali disarmonie tra gli stessi;*
- *La descrizione di rapporti di coerenza del progetto con gli obiettivi perseguiti dagli strumenti pianificatori;*
- *La descrizione del progetto in relazione agli stati di attuazione degli strumenti pianificatori.*

Il **Quadro di Riferimento Progettuale** descrive il progetto e le soluzioni adottate a seguito degli studi effettuati, nonché l'inquadramento del territorio, inteso come sito e come area vasta interessata. In particolare precisa le caratteristiche dell'opera progettata con particolare riferimento a:

- *la natura dei beni e dei servizi offerti;*
- *il grado di copertura della domanda e dei suoi livelli di soddisfacimento in funzione dell'ipotesi progettuale esaminata;*
- *la prevedibile evoluzione qualitativa e quantitativa del rapporto domanda-offerta riferita alla presumibile vita tecnica ed economica dell'intervento;*
- *l'articolazione delle attività necessarie alla realizzazione dell'opera in fase di cantiere e di quelle che ne caratterizzano l'esercizio;*





Progetto definitivo per la realizzazione dell'Impianto agro-fotovoltaico "TAVOLIERE 2" integrato con potenza di picco pari a 37,362MWp e potenza ai fini della connessione pari a 30MW sito nel comune di FOGGIA, alle località "Posta de Piede - Vigna Croce" nonché delle opere connesse e delle infrastrutture indispensabili alla costruzione e all'esercizio dell'impianto nel Comune di Manfredonia (FG).

- *le caratteristiche tecniche e fisiche del progetto e le aree occupate durante la fase di costruzione ed esercizio;*
- *l'insieme di condizionamenti e vincoli di cui si è dovuto tener conto nella redazione del progetto.*

Il **Quadro di Riferimento Ambientale** è sviluppato secondo criteri descrittivi, analitici e revisionali; detto quadro:

- *definisce l'ambito territoriale ed i sistemi ambientali interessati dal progetto, sia direttamente che indirettamente, entro cui è da presumere che possano manifestarsi perturbazioni significative sulla qualità degli stessi;*
- *descrive i sistemi ambientali interessati;*
- *stima qualitativamente e quantitativamente gli impatti indotti dall'opera sul sistema ambientale nonché le interazioni degli impatti con le diverse componenti ed i fattori ambientali anche in relazione ai rapporti esistenti tra essi;*
- *descrive le modificazioni delle condizioni d'uso e della fruizione potenziale del territorio in rapporto alla situazione preesistente;*
- *illustra i sistemi di intervento nelle ipotesi del manifestarsi di emergenze particolari.*

Le componenti ed i fattori ambientali ai quali si è fatto riferimento, in quanto direttamente o indirettamente interessati rispetto alla proposta progettuale, sono i seguenti:

- **atmosfera:** qualità dell'aria e caratterizzazione meteorologica;
- **radiazioni non ionizzanti e campi elettromagnetici:** I fattori di impatto generati durante la **fase di esercizio** in grado di interferire con la componente delle radiazioni non ionizzanti sono rappresentati dall'operatività delle sottostazioni e dei cavidotti, oltre che dal funzionamento degli inverter che, per la loro posizione non risultano significativi.
- **ambiente idrico:** acque sotterranee ed acque superficiali (dolci, salmastre e marine), considerate come componenti, come ambienti e come risorse;
- **suolo e sottosuolo:** intesi sotto il profilo geologico, geomorfologico e pedologico, nel quadro dell'ambiente in esame, ed anche come risorse non rinnovabili;
- **vegetazione, flora, fauna:** formazioni vegetali ed associazioni animali, emergenze più significative, specie protette ed equilibri naturali;
- **ecosistemi:** complessi di componenti e fattori fisici, chimici e biologici tra loro interagenti ed interdipendenti, che formano un sistema unitario ed identificabile (quali un lago, un bosco, un fiume, il mare) per propria struttura, funzionamento ed evoluzione temporale;
- **rumore e vibrazioni:** considerati in rapporto all'ambiente sia naturale che umano;

Progetto definitivo per la realizzazione dell'Impianto agro-fotovoltaico "TAVOLIERE 2" integrato con potenza di picco pari a 37,362MWp e potenza ai fini della connessione pari a 30MW sito nel comune di FOGGIA, alle località "Posta de Piede - Vigna Croce" nonché delle opere connesse e delle infrastrutture indispensabili alla costruzione e all'esercizio dell'impianto nel Comune di Manfredonia (FG).

- **paesaggio, patrimonio architettonico ed archeologico:** aspetti morfologici e culturali del paesaggio, identità delle comunità umane interessate e relativi beni culturali.
- **sistema antropico occupazionale:** Uno degli innegabili vantaggi sulla salute pubblica della realizzazione dell'impianto agrivoltaico, deriva dal miglioramento ambientale connesso alla mancata emissione di notevoli quantità di sostanze inquinanti nell'atmosfera, compreso gas ad effetto serra quali la CO<sub>2</sub>, per la produzione di energia elettrica.

La redazione del presente Studio di Impatto ambientale ha seguito le direttive dell'articolo 22 e dell'Allegato VII della Parte Seconda del D.Lgs.152/2006, nonché della Deliberazione della Giunta Regionale 2122/2012 relativa alla "Linee guida per la valutazione degli impatti cumulativi", della relativa Determina Dirigenziale esplicativa 162/2014 e delle Linee Guida del Sistema Nazionale per la Protezione dell'Ambiente 28/2020.

Tali norme hanno lo scopo di assicurare che nei processi decisionali relativi a progetti di opere, di iniziativa pubblica o privata, siano perseguiti la protezione ed il miglioramento della qualità della vita umana, il mantenimento della capacità riproduttiva degli ecosistemi e delle risorse, la salvaguardia della molteplicità delle specie, l'impiego di risorse rinnovabili e l'uso razionale delle risorse.

Essa si configura come legge quadro regionale, in quanto, in coerenza con la normativa nazionale e comunitaria, rappresenta uno strumento strategico per perseguire obiettivi determinanti quali, fra gli altri:

- *l'affermazione della valutazione di impatto ambientale come metodo ed elemento informatore di scelte strategiche e di decisioni puntuali a garanzia dell'ambiente e della salute;*
- *la semplificazione delle procedure;*
- *la definizione di un unico processo decisionale di valutazione ed autorizzazione;*
- *la trasparenza delle procedure.*

La documentazione necessaria a corredo della procedura di VIA art. 23 del Dlgs 152/2006 è costituita da:

1. *elaborati progettuali dell'intervento ai sensi dell'articolo 5, comma 1, lettera g) del D.Lgs. 152/06 e s.m.i.;*
2. *studio di impatto ambientale di cui all'art. 22 comma 1 del D.Lgs. 152/06 e s.m.i. redatto secondo i contenuti dell'Allegato VII alla Parte Seconda del D.Lgs. 152/06 e s.m.i.;*
3. *sintesi non tecnica che contenga le informazioni di cui all'art. 22 comma 3 del D.Lgs. 152/06 e s.m.i.;*
4. *avviso al pubblico ai sensi dell'articolo 24, comma 2 del D.Lgs. 152/06 e s.m.i.;*
5. *copia della ricevuta di avvenuto pagamento del contributo di cui all'articolo 33 del D.Lgs. 152/06 e s.m.i.;*
6. *elenco di tutte le autorizzazioni, intese, concessioni, licenze, pareri, concerti, nulla osta e assensi comunque denominati, necessari alla realizzazione e all'esercizio del progetto;*

Progetto definitivo per la realizzazione dell'Impianto agro-fotovoltaico "TAVOLIERE 2" integrato con potenza di picco pari a 37,362MWp e potenza ai fini della connessione pari a 30MW sito nel comune di FOGGIA, alle località "Posta de Piede - Vigna Croce" nonché delle opere connesse e delle infrastrutture indispensabili alla costruzione e all'esercizio dell'impianto nel Comune di Manfredonia (FG).

7. *altri allegati (documentazione ed elaborati progettuali previsti dalle normative di settore in riferimento alle autorizzazioni, intese, concessioni, licenze, pareri, concerti, nulla osta e assensi comunque denominati, necessari alla realizzazione e all'esercizio del progetto).*

## 1.2 VALUTAZIONE DI IMPATTO AMBIENTALE

### 1.2.1 Valutazione di impatto ambientale e direttive comunitarie

L'istituto della valutazione preventiva dell'impatto ambientale delle attività umane si fa risalire al *National Policy Act* statunitense del 31 dicembre 1969 e a due provvedimenti francesi: il decreto del Consiglio di Stato del 12 ottobre e la legge 10 luglio 1976 n. 76.

Il *Policy Act* stabiliva che ogni progetto di intervento sul territorio capace di provocare ripercussioni di rilievo nell'ambiente fosse accompagnato da uno studio sulle prevedibili conseguenze ambientali e sulle possibili alternative, al fine di pervenire alla soluzione che meglio tenesse conto delle contrapposte esigenze dello sviluppo industriale e della conservazione ambientale.

Con il decreto e con le leggi francesi si stabiliva che fossero assoggettate a valutazione preventiva una serie di opere che si presumeva potessero avere un grave impatto ambientale.

L'esperienza francese al riguardo non era isolata, ma corrispondeva a quella di altri paesi europei (Olanda, Lussemburgo, Belgio, Irlanda).

La considerazione che "la migliore politica ecologica consiste nell'evitare fin dall'inizio inquinamenti ed altre perturbazioni, anziché combatterne successivamente gli effetti", e il convincimento che "in tutti i processi tecnici di programmazione e di decisione si deve tener conto subito delle eventuali ripercussioni sull'ambiente" indussero il legislatore comunitario a "prevedere procedure per valutare queste ripercussioni". (Preambolo della direttiva del Consiglio 27 giugno 1985, n. 337).

Questa direttiva, modificata poi dalla direttiva 3 marzo 1997, n. 11, vuole che "gli Stati membri adottino le disposizioni necessarie affinché, prima del rilascio dell'autorizzazione, i progetti per i quali si prevede un impatto ambientale importante, segnatamente per natura, dimensioni od ubicazione, formano oggetto di una valutazione del loro impatto (art. 2 della direttiva).

L'art. 3 della direttiva precisa che "la valutazione di impatto ambientale individua, descrive e prevede in modo appropriato per ciascun caso particolare e conformemente agli articoli da 4 a 11" della direttiva stessa, gli effetti diretti ed indiretti di un progetto sui seguenti fattori:

- l'uomo, la fauna e la flora;
- il suolo, l'acqua, l'aria, il clima e il paesaggio;
- i fattori di cui ai due punti precedenti, considerati nella loro interazione;

Progetto definitivo per la realizzazione dell'Impianto agro-fotovoltaico "TAVOLIERE 2" integrato con potenza di picco pari a 37,362MWp e potenza ai fini della connessione pari a 30MW sito nel comune di FOGGIA, alle località "Posta de Piede - Vigna Croce" nonché delle opere connesse e delle infrastrutture indispensabili alla costruzione e all'esercizio dell'impianto nel Comune di Manfredonia (FG).

- i beni materiali ed il patrimonio culturale.

La direttiva prevede due classi di opere e due tipi di procedure: quelle dell'Allegato I, che "debbono essere per principio sottoposti ad una valutazione sistematica"; quelli dell'Allegato II, che "non hanno necessariamente ripercussioni di rilievo sull'ambiente", e quindi, vengono "sottoposti ad una valutazione qualora gli stati membri ritengano che le loro caratteristiche lo esigano".

*Tra i progetti sottoposti alla valutazione di impatto ambientale sono inclusi anche gli impianti di produzione di energia mediante lo sfruttamento della radiazione solare.*

Il disegno della direttiva è chiaro: essa vuole che prima di avviare a realizzazione opere che possano determinare un impatto ambientale rilevante si proceda:

- ad una valutazione di tale impatto;
- alla presa in considerazione di tale valutazione da parte dell'autorità pubblica che deciderà sull'autorizzazione o meno alla realizzazione dell'opera;
- alla possibilità di esprimersi del pubblico interessato, che va quindi debitamente informato.

La direttiva del '97, diversamente da quanto faceva il testo originario del 1985 prevede che l'impatto ambientale delle opere sia sottoposto non solo ad una "valutazione", ma anche ad una "autorizzazione": ciò fa ritenere che la nuova normativa Comunitaria non configuri più la valutazione di impatto ambientale come un'indagine conoscitiva, ma la innalzi a momento di concreta salvaguardia dell'ambiente.

### 1.2.2 Norme italiane. Natura, effetti e campo di applicazione della V.I.A.

La procedura di Valutazione di Impatto Ambientale è stata introdotta in Italia a seguito dell'emanazione della direttiva CEE 377/85, in base alla quale gli stati membri della Comunità Europea hanno dovuto adeguare la loro legislazione: la direttiva ha sancito il principio secondo il quale per ogni grande opera di trasformazione del territorio è necessario prevedere gli impatti sull'ambiente, naturale ed antropizzato.

Il recepimento della direttiva, avvenuto con la L. 349/86, ed i D.P.C.M. n° 377 del 10 agosto 1988 e del 27 dicembre 1988, ha fatto sì che anche in Italia i grandi progetti venissero sottoposti ad un'attenta e rigorosa analisi per quanto riguarda gli effetti sul territorio e sull'ambiente.

La L. 349/86 "Istituzione del Ministero dell'Ambiente" ha stabilito che l'autorità preposta al rilascio del giudizio di Compatibilità Ambientale, indispensabile per poter realizzare l'opera, fosse proprio il Ministero dell'Ambiente.

La definizione della procedura di Valutazione di Impatto Ambientale (VIA) è avvenuta tramite i due DPCM sopra citati: con il primo si è individuato l'insieme delle opere da sottoporre obbligatoriamente a VIA (sostanzialmente mutuato da quello fornito nell'allegato A della direttiva CEE), con il secondo sono state fissate le norme tecniche che regolano la procedura stessa.

Progetto definitivo per la realizzazione dell'Impianto agro-fotovoltaico "TAVOLIERE 2" integrato con potenza di picco pari a 37,362MWp e potenza ai fini della connessione pari a 30MW sito nel comune di FOGGIA, alle località "Posta de Piede - Vigna Croce" nonché delle opere connesse e delle infrastrutture indispensabili alla costruzione e all'esercizio dell'impianto nel Comune di Manfredonia (FG).

Successivamente, il D.P.R. 12 aprile 1996 "Atto di indirizzo e coordinamento" ha regolato la procedura di VIA anche per altre opere minori, corrispondenti a quelle elencate nella citata direttiva CEE (allegato B), per le quali era stata lasciata libertà di azione ai singoli stati membri: il suddetto D.P.R. delega le Regioni italiane a dotarsi di legislazione specifica per una serie di categorie di opere, elencate all'interno di due allegati (nell'allegato A sono inserite le opere che devono essere necessariamente sottoposte a procedura di VIA, nell'allegato B sono elencate le opere da sottoporre a procedura di Verifica).

Il decreto stabilisce che, per le opere dell'allegato B, deve essere l'autorità competente a verificare e decidere, sulla base degli elementi contenuti nell'allegato D, se l'opera deve essere assoggettata alla procedura di Via.

Sono rilevanti, inoltre, le recenti direttive 96/61/CE e 97/11/CE che probabilmente incideranno notevolmente nel processo di pianificazione di opere pubbliche ed in quello autorizzativo per la loro realizzazione.

La direttiva 96/61/CE (capitolo 2 par.2) sulla prevenzione e riduzione dell'inquinamento integrato (IPCC) è stata recepita con il D. L. del 4 agosto 1999, n° 372 unicamente per gli impianti esistenti (tra cui gli impianti di incenerimento di RSU). Per i nuovi impianti e le modifiche sostanziali agli impianti esistenti bisognerà far riferimento al D.dL 5100.

La direttiva 97/11/CE, ha modificato la 337/85; pur non imponendo nuovi obblighi, amplia gli elenchi dei progetti da sottoporre a VIA.

Le opere comprese nell'allegato I passano da 9 a 20; relativamente alle opere previste dall'allegato II la nuova direttiva introduce una selezione preliminare, viene lasciata libertà agli Stati membri di optare o per un criterio automatico basato su soglie dimensionali oltre le quali scatta la procedura, o un esame caso per caso dei progetti.

A questi principali riferimenti legislativi se ne aggiungono altri, sempre di livello nazionale, volti a regolare specifici aspetti della VIA:

- Circolare del Ministero dell'ambiente 11 agosto 1989, pubblicità degli atti riguardanti la richiesta di pronuncia di compatibilità ambientale di cui all'art.6 della l. 8 luglio 1986;

#### Consultazione del pubblico, acquisizione dei pareri e consultazioni transfrontaliere

Della presentazione dell'istanza, della pubblicazione della documentazione, deve essere dato contestualmente specifico avviso al pubblico sul sito web dell'autorità competente. Tale forma di pubblicità tiene luogo delle comunicazioni di cui agli articoli 7 e 8, commi 3 e 4, della legge 7 agosto 1990, n. 241. Dalla data di pubblicazione sul sito web dell'avviso al pubblico decorrono i termini per la consultazione, la valutazione e l'adozione del provvedimento di VIA.



Progetto definitivo per la realizzazione dell'Impianto agro-fotovoltaico "TAVOLIERE 2" integrato con potenza di picco pari a 37,362MWp e potenza ai fini della connessione pari a 30MW sito nel comune di FOGGIA, alle località "Posta de Piede - Vigna Croce" nonché delle opere connesse e delle infrastrutture indispensabili alla costruzione e all'esercizio dell'impianto nel Comune di Manfredonia (FG).

Il procedimento per la valutazione dell'impatto ambientale è, per la sua propria natura e per la sua configurazione normativa, un mezzo preventivo di tutela dell'ambiente: attraverso il suo espletamento in un momento anteriore all'approvazione del progetto dell'opera è possibile salvaguardare l'interesse pubblico ambientale prima che questo venga lesa, o negando l'autorizzazione a realizzare il progetto o imponendo che sia modificato secondo determinate prescrizioni, intese ad eliminare o a ridurre gli effetti negativi sull'ambiente.

La valutazione di impatto ambientale positiva ha natura di "fatto giuridico permissivo" del proseguimento e della conclusione del procedimento per l'autorizzazione alla realizzazione dell'opera. Il parere sulla compatibilità ambientale ha invero un'efficacia quasi vincolante.

Il soggetto pubblico o privato che intende realizzare l'opera può soltanto impugnare un eventuale parere negativo.

Nel caso di parere di competenza statale, esso può essere disatteso solo per opere di competenza ministeriale, qualora il Ministro competente non ritenga di uniformarsi e rimetta la questione al Consiglio dei Ministri.

Nel caso di parere di competenza regionale i progetti devono essere adeguati agli esiti del giudizio; se si tratta di progetti di iniziativa di autorità pubbliche, il provvedimento definitivo che ne autorizza la realizzazione deve evidenziare adeguatamente la conformità delle scelte seguite al parere di compatibilità ambientale (art. 7, secondo comma, del D.P.R. 12 aprile 1996).

Oggetto della valutazione sono le conseguenze di un'opera sull'ambiente, nella vasta accezione che è stata accolta nel nostro ordinamento in base all'art. 3 della direttiva 337/1985, agli artt. 6 e 18 della legge 349/1986, e all'allegato I del D.P.C.M. del 27 dicembre 1988.

In particolare secondo tale allegato, lo studio di impatto ambientale di un'opera dovrà considerare oltre alle componenti naturalistiche ed antropiche interessate, anche le interazioni tra queste ed il sistema ambientale preso nella sua globalità.

Le componenti ed i fattori ambientali sono così intesi:

1. *atmosfera: qualità dell'aria e caratterizzazione meteorologica;*
2. *ambiente idrico;*
3. *suolo e sottosuolo;*
4. *vegetazione flora e fauna;*
5. *ecosistemi;*
6. *salute pubblica;*
7. *rumori e vibrazioni;*



Progetto definitivo per la realizzazione dell'Impianto agro-fotovoltaico "TAVOLIERE 2" integrato con potenza di picco pari a 37,362MWp e potenza ai fini della connessione pari a 30MW sito nel comune di FOGGIA, alle località "Posta de Piede - Vigna Croce" nonché delle opere connesse e delle infrastrutture indispensabili alla costruzione e all'esercizio dell'impianto nel Comune di Manfredonia (FG).

8. radiazioni ionizzanti e non ionizzanti;

9. paesaggio.

In base a quanto fin qui detto, vi sono quattro classi di opere che devono (o possono) essere sottoposte a VIA:

- Classe I le opere di cui all'allegato I e alcune opere di cui all'allegato II della direttiva Comunitaria 337/1985 che sono sottoposte a VIA di competenza statale secondo il D.P.C.M. 10 agosto 1988, n. 377 e D.P.R. 11 febbraio 1998. Esse sono sempre sottoposte a VIA.
- Classe II la maggior parte delle opere di cui all'allegato II della direttiva, inserite nell'Allegato A del D.P.R. del 12 aprile 1996, modificato dal D.P.C.M. 3 settembre 1999, che sono sempre sottoposte a VIA, di competenza regionale. Il relativo procedimento è disciplinato in buona parte da norme regionali e provinciali.
- Classe III alcune opere di cui all'allegato II della direttiva, inserite nell'Allegato B, del D.P.R. 12 aprile 1996, che devono essere comunicate alla pubblica amministrazione e vengono assoggettate a VIA solo se quest'ultima lo ritiene necessario. Il relativo procedimento è di competenza regionale.
- Classe IV opere speciali, soggette a normative specifiche che prevedono una particolare VIA, generalmente di competenza statale.

### 1.2.3 V.I.A. per i progetti della Regione Puglia

La Regione Puglia, con l'entrata in vigore della Legge Regionale 12 aprile 2001 n° 11 "Norme sulla valutazione dell'Impatto ambientale", ha recepito la direttiva europea 97/11 e dato attuazione alle indicazioni espresse nel D.P.R. 12/4/96, modificato dal D.P.C.M. 3 settembre 1999, nonché ha disciplinato le procedure di valutazione di incidenza ambientale di cui al D.P.R. 8 settembre 1997 n° 357.

La legge 11/01 disciplina la procedura per l'impatto Ambientale dei progetti pubblici e privati riguardanti la realizzazione di impianti, opere ed interventi che possano avere rilevante impatto sull'ambiente.

Si tratta a tutti gli effetti di una legge quadro regionale, che in conformità con la normativa nazionale e comunitaria, vuole essere uno strumento strategico e determinante per perseguire rilevanti obiettivi quali:

- l'affermazione della VIA come metodo e come elemento informatore di scelte strategiche a tutela dell'ambiente e della salute pubblica;
- la razionalizzazione e la semplificazione delle procedure;
- la creazione di un unico processo decisionale valutativo ed autorizzativo;
- il coinvolgimento delle autonomie locali;
- la partecipazione attiva dei cittadini al processo decisionale;
- la trasparenza delle procedure.

Progetto definitivo per la realizzazione dell'Impianto agro-fotovoltaico "TAVOLIERE 2" integrato con potenza di picco pari a 37,362MWp e potenza ai fini della connessione pari a 30MW sito nel comune di FOGGIA, alle località "Posta de Piede - Vigna Croce" nonché delle opere connesse e delle infrastrutture indispensabili alla costruzione e all'esercizio dell'impianto nel Comune di Manfredonia (FG).

Tale proposta risulta tra quelli ricompresi nel Piano Nazionale Integrato Energia e Clima (PNIEC), nella tipologia elencata nell'Allegato I-bis alla Parte Seconda del D.Lgs.152/2006, al punto 1.2.1 denominata *"Generazione di energia elettrica: impianti idroelettrici, geotermici, eolici e fotovoltaici (in terraferma e in mare), solari a concentrazione, produzione di energia dal mare e produzione di bioenergia da biomasse solide, bioliquidi, biogas, residui e rifiuti"*, seppur con impianto integrato agro-energetico, comporta ai sensi dell'art.23 del D.Lgs.152/2006 alla procedura di Valutazione di Impatto Ambientale.

#### 1.2.4 Normativa italiana di riferimento in materia di valutazione d'impatto ambientale per impianti FER

La norma di riferimento in Italia, riguardante la V.I.A., è la L. 22 Febbraio 1994 n.146 (Legge Comunitaria 1993) che recepisce la Direttiva 85/337/CEE concernente la valutazione dell'impatto ambientale di determinati progetti pubblici e privati (successivamente modificata ed integrata dalla Direttiva 97/11/CE del Consiglio del 3 marzo 1997).

A tale atto è seguito il D.P.R. 12 Aprile 1996 "Atto di indirizzo e coordinamento per l'attuazione dell'art. 40, comma1, della L.22 Febbraio 1994 n.146 concernente disposizioni in materia di impatto ambientale". Questo D.P.R. dispone la Verifica di Assoggettabilità a V.I.A. riguardo agli impianti industriali per la produzione di energia mediante lo sfruttamento della radiazione solare.

Le norme tecniche per la redazione della V.I.A. sono disciplinate dal D.P.C.M. 27 Dicembre 1988 "Norme tecniche per la redazione degli studi di impatto ambientale".

La normativa statale demanda alla Regioni il compito di regolare in maniera più dettagliata ed esaustiva la procedura di V.I.A. e i doveri, diritti e compiti dei vari soggetti che sono o possono essere coinvolti in questo procedimento.

Ogni Regione disciplina, nei limiti e secondo i principi della normativa nazionale, la procedura di valutazione di impatto ambientale relativa a impianti eolici industriali da realizzarsi sul proprio territorio.

La necessità di sottoporre la realizzazione di un impianto Fotovoltaico ad una valutazione di impatto ambientale è di competenza delle Regioni che esercitano tale attività decisionale analizzando diversi fattori:

- la posizione geografica dell'impianto;
- la capacità produttiva;
- l'utilizzo delle risorse ambientali;
- il rischio di incidenti;
- la produzione di rifiuti;

#### 1.2.5 Decreto del Ministero per lo Sviluppo Economico del 10 settembre 2010

Progetto definitivo per la realizzazione dell'Impianto agro-fotovoltaico "TAVOLIERE 2" integrato con potenza di picco pari a 37,362MWp e potenza ai fini della connessione pari a 30MW sito nel comune di FOGGIA, alle località "Posta de Piede - Vigna Croce" nonché delle opere connesse e delle infrastrutture indispensabili alla costruzione e all'esercizio dell'impianto nel Comune di Manfredonia (FG).

Con tale decreto sono state emanate delle linee guida per il procedimento di autorizzazione unica degli impianti alimentati da fonti rinnovabili in attuazione decreto legislativo 29 dicembre 2003, n. 387 relativa alla promozione dell'energia elettrica prodotta da fonti energetiche rinnovabili ed in particolare l'articolo 12 concernente la razionalizzazione e semplificazione delle procedure autorizzative, così come modificato dall'articolo 2 della legge 24 dicembre 2007, n. 244. Nella parte IV punto 16.3 con l'allegato 4 ha individuato i criteri i corretti inserimento nel paesaggio e sul territorio ai fini della tutela paesaggistica ed ambientale.

#### **1.2.6 Linee guida della Regione Puglia per l'autorizzazione degli impianti alimentati da fonti rinnovabili**

La Regione Puglia a recepimento del Regolamento attuativo del Decreto del Ministero per lo Sviluppo Economico del 10 settembre 2010, "Linee Guida per l'autorizzazione degli impianti alimentati da fonti rinnovabili", ha individuato le aree e siti non idonei alla installazione di specifiche tipologie di impianti alimentati da fonti rinnovabili nel territorio della regione Puglia.

L'individuazione della non idoneità dell'area e il risultato della ricognizione delle disposizioni volte alla tutela dell'ambiente, del paesaggio, del patrimonio storico e artistico, delle tradizioni agroalimentari locali, della biodiversità e del paesaggio rurale che identificano obiettivi di protezione non compatibili con l'insediamento, in determinate aree, di specifiche tipologie e/o dimensioni di impianti, i quali determinerebbero, pertanto, una elevata probabilità di esito negativo delle valutazioni, in sede di autorizzazione.

#### **1.2.7 DM 2015 Linee guida per la verifica di assoggettabilità a valutazione di impatto ambientale dei progetti di competenza delle regioni e province autonome**

Fermo restando quanto previsto nell'allegato V alla parte seconda del decreto legislativo n. 152/2006, il Ministero dell'ambiente e della tutela del territorio e del mare, con proprio decreto, su richiesta della regione o provincia autonoma, tenendo conto delle specifiche peculiarità ambientali e territoriali e per determinate categorie progettuali dalle stesse individuate:

a) definisce una diversa riduzione percentuale delle soglie dimensionali di cui all'allegato IV della parte seconda del decreto legislativo n. 152/2006 rispetto a quanto previsto dalle presenti linee guida in relazione alla presenza di specifiche norme regionali che, nell'ambito della procedura di autorizzazione dei progetti, garantiscano livelli di tutela ambientale più restrittivi di quelli stabiliti dalle norme dell'Unione europea e nazionali nelle aree sensibili individuate al paragrafo 4 delle allegate linee guida;

b) definisce, qualora non siano applicabili i criteri specifici individuati al paragrafo 4 delle allegate linee guida, un incremento nella misura massima del 30% delle soglie dimensionali di cui all'allegato IV della parte seconda del decreto legislativo n. 152/2006, garantendo livelli di tutela ambientale complessivamente non inferiori a quelli richiesti dalle vigenti norme dell'Unione europea e nazionali;

Progetto definitivo per la realizzazione dell'Impianto agro-fotovoltaico "TAVOLIERE 2" integrato con potenza di picco pari a 37,362MWp e potenza ai fini della connessione pari a 30MW sito nel comune di FOGGIA, alle località "Posta de Piede - Vigna Croce" nonché delle opere connesse e delle infrastrutture indispensabili alla costruzione e all'esercizio dell'impianto nel Comune di Manfredonia (FG).

c) definisce, qualora non siano applicabili i criteri specifici individuati al paragrafo 4 delle allegate linee guida, criteri o condizioni in base ai quali è possibile escludere la sussistenza di potenziali effetti significativi sull'ambiente e pertanto non è richiesta la procedura di verifica di assoggettabilità alla VIA.

Fatte salve le soglie già stabilite nell'allegato IV alla parte seconda del decreto legislativo n. 152/2006 e i criteri utilizzati per la loro fissazione, il DM integra tali criteri con i seguenti ulteriori criteri contenuti nell'allegato III della direttiva VIA e nell'allegato V alla parte seconda del decreto legislativo n. 152/2006, al fine di individuare i progetti da sottoporre alla procedura di verifica di assoggettabilità a VIA:

#### 1. Caratteristiche dei progetti:

##### a) cumulo con altri progetti:

Un singolo progetto deve essere considerato anche in riferimento ad altri progetti localizzati nel medesimo contesto ambientale e territoriale (1 km per i progetti areali).

Il criterio del «cumulo con altri progetti» deve essere considerato in relazione a progetti relativi ad opere o interventi di nuova realizzazione appartenenti alla stessa categoria progettuale indicata nell'allegato IV alla parte seconda del decreto legislativo n. 152/2006;

##### b) rischio di incidenti: per quanto riguarda, in particolare, le sostanze o le tecnologie utilizzate.

2. Localizzazione dei progetti: deve essere considerata la sensibilità ambientale delle aree geografiche che possono risentire dell'impatto dei progetti, tenendo conto, in particolare: della capacità di carico dell'ambiente naturale, con particolare attenzione alle seguenti zone:

##### a) zone umide;

##### b) zone costiere;

##### c) zone montuose o forestali;

##### d) riserve e parchi naturali;

e) zone classificate o protette ai sensi della normativa nazionale; zone protette speciali designate in base alle direttive 2009/147/CE e 92/43/CEE;

f) zone nelle quali gli standard di qualità ambientale fissati dalla normativa dell'Unione europea sono già stati superati;

##### g) zone a forte densità demografica;

##### h) zone di importanza storica, culturale o archeologica.

### 1.2.7 DECRETO-LEGGE 31 maggio 2021, n. 77 convertito in legge n. 108 del 2/07/2021

Il presente decreto definisce il quadro normativo nazionale finalizzato a semplificare e agevolare la realizzazione dei traguardi e degli obiettivi stabiliti dal Piano Nazionale di Ripresa e Resilienza, di cui al regolamento (UE) 2021/241 del Parlamento europeo e del Consiglio del 12 febbraio 2021, dal Piano

Progetto definitivo per la realizzazione dell'Impianto agro-fotovoltaico "TAVOLIERE 2" integrato con potenza di picco pari a 37,362MWp e potenza ai fini della connessione pari a 30MW sito nel comune di FOGGIA, alle località "Posta de Piede - Vigna Croce" nonché delle opere connesse e delle infrastrutture indispensabili alla costruzione e all'esercizio dell'impianto nel Comune di Manfredonia (FG).

nazionale per gli investimenti complementari di cui al decreto-legge 6 maggio 2021, n. 59, nonché dal Piano Nazionale Integrato per l'Energia e il Clima 2030 di cui al Regolamento (UE) 2018/1999 del Parlamento europeo e del Consiglio dell'11 dicembre 2018.

### 1.2.9 Procedura di VIA art. 22 all. VII Dlgs 152/2006

La procedura di VIA è uno strumento procedurale che pone la salvaguardia dell'ambiente naturale e della salute dell'uomo al centro dei processi decisionali che precedono la realizzazione di un'opera o di un intervento sul territorio.

La VIA si esplica attraverso una procedura amministrativa finalizzata a valutare la compatibilità ambientale di un'opera proposta sulla base di un'analisi di tutti gli effetti che l'opera stessa esercita sull'ambiente e sulle componenti socio-economiche interessate nelle varie fasi della sua realizzazione: dalla progettazione, alla costruzione, all'esercizio, fino alla dismissione.

La procedura di valutazione (istruttoria) termina con la "pronuncia di compatibilità ambientale". Tale procedura è caratterizzata dalla possibilità di interazione tra autorità pubblica, proponente e popolazione interessata per apportare modifiche migliorative al progetto e, quindi, sottoporre nuovamente lo studio di impatto modificato alla procedura di VIA.

La VIA non è una procedura di valutazione assoluta ma va considerata come strumento di supporto alle decisioni nel confronto tra le soluzioni alternative. La VIA dovrebbe consentire la scelta di un'opera ad impatto minimo in un sito ottimale.

Per redigere uno studio di impatto sono necessarie informazioni approfondite e dati scientifici di grande attendibilità per comparare gli effetti ambientali dell'opera da realizzare con le caratteristiche ambientali preesistenti.

Lo Studio di Impatto Ambientale, deve essere così articolato:

1. *Descrizione del progetto*
2. *Descrizione dell'ambiente*
3. *Analisi degli impatti*
4. *Analisi delle alternative*
5. *Misure di mitigazione*
6. *Monitoraggio*
7. *Aspetti metodologici e operativi.*

#### 1 Descrizione del progetto

La descrizione del progetto deve indicare quale intervento si intende realizzare, con quali motivazioni, in quale luogo e con quali scadenze temporali. La documentazione da presentare deve dunque chiarire quali



Progetto definitivo per la realizzazione dell'Impianto agro-fotovoltaico "TAVOLIERE 2" integrato con potenza di picco pari a 37,362MWp e potenza ai fini della connessione pari a 30MW sito nel comune di FOGGIA, alle località "Posta de Piede - Vigna Croce" nonché delle opere connesse e delle infrastrutture indispensabili alla costruzione e all'esercizio dell'impianto nel Comune di Manfredonia (FG).

sono le ragioni dell'iniziativa, il suo inquadramento nelle decisioni o nei programmi che stanno a monte, le utilità che si intendono perseguire e le condizioni alle quali si è disposti ad assoggettarsi, le caratteristiche tecniche del progetto (tipo di opera, durata dell'opera e dei lavori, ecc.).

## 2 Descrizione dell'ambiente

La descrizione dell'ambiente ha lo scopo di definirne le caratteristiche e i livelli di qualità preesistenti all'intervento.

A tal fine, lo studio di impatto ambientale deve contenere una descrizione dell'ambiente, che includa:

- l'individuazione dell'ambito territoriale di riferimento;
- una descrizione dello stato iniziale delle componenti ambientali, con particolare riferimento alla popolazione, alla fauna, alla vegetazione, al suolo e sottosuolo, all'acqua, all'aria, ai fattori climatici, al patrimonio architettonico e archeologico e agli altri beni materiali, al paesaggio, agli aspetti socio-economici (assetto igienico-sanitario, assetto territoriale, assetto economico) e all'interazione tra i vari fattori;
- una mappa e una breve descrizione del sito e dell'area circostante che indichino le caratteristiche fisiche, naturali e antropizzate quali la topografia, la copertura del terreno e gli usi territoriali (comprese le aree sensibili, quali le aree residenziali, le scuole, le aree ricreative);
- l'individuazione delle aree e degli elementi importanti dal punto di vista conservativo, paesaggistico, storico, culturale o agricolo;
- dati relativi all'idrologia, comprese le acque di falda e le aree a rischio alluvionale;

## 3 La definizione degli impatti

La definizione degli impatti, e soprattutto degli "impatti significativi" rappresenta una delle fasi più importanti e più delicate della procedura di valutazione di impatto ambientale.

L'analisi degli impatti ambientali ha lo scopo di identificare i potenziali impatti critici esercitati dal progetto sull'ambiente nelle fasi di analisi e preparazione del sito, costruzione, operatività e manutenzione, nonché eventuale smantellamento delle opere e ripristino e/o recupero del sito, e di prevederne e valutarne gli effetti prodotti, attraverso l'applicazione di opportuni metodi di stima e valutazione.

A tal fine, lo studio di impatto ambientale deve fornire:

1. l'individuazione dei potenziali impatti significativi (intesi come i potenziali effetti di azioni di progetto che possono provocare significative alterazioni di singole componenti ambientali, o del sistema ambientale nel suo complesso), attraverso l'analisi delle interazioni tra le azioni di progetto e le componenti ambientali, con particolare riferimento alla popolazione, alla fauna, alla vegetazione, al suolo e sottosuolo, all'acqua, all'aria, ai fattori climatici, al patrimonio architettonico e archeologico e agli altri beni materiali, al paesaggio, agli aspetti socio-economici e all'interazione tra i vari fattori.

Progetto definitivo per la realizzazione dell'Impianto agro-fotovoltaico "TAVOLIERE 2" integrato con potenza di picco pari a 37,362MWp e potenza ai fini della connessione pari a 30MW sito nel comune di FOGGIA, alle località "Posta de Piede - Vigna Croce" nonché delle opere connesse e delle infrastrutture indispensabili alla costruzione e all'esercizio dell'impianto nel Comune di Manfredonia (FG).

2. la stima e la valutazione degli effetti prodotti dai potenziali impatti significativi sull'ambiente, con particolare attenzione per gli impatti critici (intesi come gli impatti, negativi e positivi, di maggiore rilevanza sulle risorse di qualità più elevata, ovvero gli impatti che costituiscono presumibilmente i nodi principali di conflitto sull'uso delle risorse ambientali), che comprenda:

- la descrizione delle componenti dell'ambiente soggette a impatto ambientale nelle fasi di analisi conoscitiva e preparazione del sito, costruzione, operatività e manutenzione, nonché eventuale smantellamento delle opere e ripristino e/o recupero del sito, con particolare riferimento alla popolazione, alla fauna, alla vegetazione, al suolo e sottosuolo, all'acqua, all'aria, ai fattori climatici, al patrimonio architettonico e archeologico e agli altri beni materiali, al paesaggio, agli aspetti socio-economici (assetto igienico-sanitario, assetto territoriale, assetto economico) e all'interazione tra i vari fattori;

- la descrizione dei probabili effetti rilevanti, positivi e negativi, delle opere e degli interventi proposti sull'ambiente:

*a) dovuti all'attuazione del progetto;*

*b) dovuti all'utilizzazione delle risorse naturali;*

*c) dovuti all'emissione di inquinanti, alla creazione di sostanze nocive e allo smaltimento di rifiuti;*

*d) dovuti a possibili incidenti;*

*e) dovuti all'azione cumulativa dei vari fattori;*

*f) la menzione dei metodi di previsione utilizzati per individuare e misurare tali effetti sull'ambiente;*

- la descrizione dei probabili effetti negativi o positivi, su alcuni indicatori di sostenibilità:

*a) la tutela della diversità biologica;*

*b) la tutela del rischio di esposizione ai campi elettromagnetici;*

*c) la diminuzione delle emissioni in atmosfera di gas-serra.*

3. L'analisi costi - benefici dell'opera o dell'intervento, qualora si tratti di opere pubbliche o comunque opere con finanziamento pubblico.

#### 4. Analisi delle alternative

L'analisi delle alternative ha lo scopo di individuare le possibili soluzioni alternative e di confrontarne i potenziali impatti con quelli determinati dall'intervento proposto.

A tal fine, lo studio di impatto ambientale deve fornire:

**A.** una descrizione delle alternative che vengono prese in esame, con riferimento a:

- *alternative strategiche*: consistono nella individuazione di misure per prevenire la domanda e/o in misure diverse per realizzare lo stesso obiettivo;

Progetto definitivo per la realizzazione dell'Impianto agro-fotovoltaico "TAVOLIERE 2" integrato con potenza di picco pari a 37,362MWp e potenza ai fini della connessione pari a 30MW sito nel comune di FOGGIA, alle località "Posta de Piede - Vigna Croce" nonché delle opere connesse e delle infrastrutture indispensabili alla costruzione e all'esercizio dell'impianto nel Comune di Manfredonia (FG).

- *alternative di localizzazione*: sono definibili in base alla conoscenza dell'ambiente, alla individuazione di potenzialità d'uso dei suoli e ai limiti rappresentati da aree critiche e sensibili;
- *alternative di processo o strutturali*: consistono nell'esame di differenti tecnologie e processi e di materie prime da utilizzare;
- *alternative di compensazione o di mitigazione degli effetti negativi*: consistono nella ricerca di contropartite nonché in accorgimenti vari per limitare gli impatti negativi non eliminabili;
- *alternativa zero*: consiste nel non realizzare il progetto;

**B.** l'esposizione dei motivi della scelta compiuta, con riferimento alle alternative individuate, ivi compresa l'alternativa zero, qualora esso non sia previsto in un piano o programma comunque già sottoposto a VIA.

## 5. Misure di mitigazione.

A seguito dell'analisi degli impatti, devono essere previste delle misure previste per evitare, prevenire, ridurre o, se possibile, compensare gli impatti ambientali significativi e negativi identificati del progetto. Lo studio di impatto ambientale deve contenere deve spiegare in che misura gli impatti ambientali significativi e negativi sono evitati, prevenuti, ridotti o compensati e deve riguardare sia le fasi di costruzione che di funzionamento.

## 6. Monitoraggio

Il monitoraggio degli impatti deve garantire la verifica, nelle diverse fasi (realizzazione, esercizio, ecc.), dei parametri di progetto e delle relative perturbazioni ambientali (livelli delle emissioni, rumorosità, ecc.), il controllo degli effetti, nello spazio e nel tempo, sulle componenti ambientali, nonché il controllo dell'efficacia delle misure di mitigazione previste. Lo studio di impatto ambientale deve contenere la descrizione dell'eventuale programma di monitoraggio al quale assoggettare le opere o gli interventi.

## 7. Aspetti metodologici e operativi

Lo studio di impatto ambientale deve infine contenere:

- la descrizione e la motivazione delle metodologie di indagine e di valutazione impiegate;
- l'elencazione degli esperti che hanno redatto lo studio;
- il sommario delle eventuali difficoltà (lacune tecniche o mancanza di conoscenze) incontrate nella redazione dello studio.

## 1.3 FONTI RINNOVABILI

### 1.3.1 Premessa

Le fonti energetiche rinnovabili, come il sole, il vento, le risorse idriche, le risorse geotermiche, le maree, il moto ondoso e le biomasse, costituiscono risorse energetiche praticamente inesauribili.

Progetto definitivo per la realizzazione dell'Impianto agro-fotovoltaico "TAVOLIERE 2" integrato con potenza di picco pari a 37,362MWp e potenza ai fini della connessione pari a 30MW sito nel comune di FOGGIA, alle località "Posta de Piede - Vigna Croce" nonché delle opere connesse e delle infrastrutture indispensabili alla costruzione e all'esercizio dell'impianto nel Comune di Manfredonia (FG).

La caratteristica fondamentale delle fonti rinnovabili consiste nel fatto che esse rinnovano la loro disponibilità in tempi estremamente brevi: si va dalla disponibilità immediata nel caso di uso diretto della radiazione solare, ad alcuni anni nel caso delle biomasse.

Ciascuna fonte alimenta a sua volta una tecnica di produzione dell'energia; pertanto altre forme di energia secondaria (termica, elettrica, meccanica e chimica) possono essere ottenute da ciascuna sorgente con le opportune tecnologie di trasformazione.

Una importante caratteristica delle fonti rinnovabili è che esse presentano impatto ambientale trascurabile, per quanto riguarda il rilascio di inquinanti nell'aria e nell'acqua; inoltre l'impegno di territorio, anche se vasto, è temporaneo e non provoca né effetti irreversibili né richiede costosi processi di ripristino.

La produzione da fonti rinnovabili rientra dunque nel mix di nuove tecnologie la cui introduzione contribuirà a ridurre le emissioni di anidride carbonica e altri inquinanti.

### 1.3.2 Burden sharing

La promozione delle energie rinnovabili - energia eolica, solare (termica e fotovoltaica), idraulica, mareomotrice, geotermica e da biomassa - costituisce da tempo uno degli obiettivi principali della politica dell'Unione europea nel settore energetico, in quanto dallo sviluppo del settore delle energie alternative può derivare non solo un importante contributo al raggiungimento degli obiettivi stabiliti dal Protocollo di Kyoto (vedi in proposito la scheda Il Protocollo di Kyoto), ma anche una riduzione della dipendenza dell'Unione europea (UE) dalle importazioni di combustibili fossili (in particolare gas e petrolio).

L'Unione Europea ha varato una serie di provvedimenti che fissano in modo vincolante il percorso che si intende intraprendere fino al 2020, per contrastare gli effetti sul clima dell'attuale livello di consumo energetico:

- *il 20% dell'energia primaria dovrà essere prodotta con fonti rinnovabili;*
- *le emissioni in atmosfera dovranno essere ridotte di un ulteriore 20%;*
- *20% di risparmio energetico, da ottenere soprattutto attraverso un ampio recupero di efficienza energetica.*

Nel pacchetto di misure approvato dall'UE il 23 gennaio 2008 rientra anche una proposta di direttiva sulla promozione delle energie rinnovabili (riguardante in particolare i settori dell'elettricità, del riscaldamento-raffreddamento e dei trasporti), con la quale furono fissati obiettivi giuridicamente vincolanti per ciascuno Stato membro, tali da incrementare la quota complessiva di energie rinnovabili sul consumo energetico finale della UE, pari all'8,5%, fino al 20% nel 2020. **Per l'Italia l'incremento finale, entro il 2020, dovrà essere non inferiore al 17%.**

**Con Decreto del Ministero dello Sviluppo Economico del 15 marzo 2012 (cd Decreto Burden Sharing),** in attuazione dell'articolo 37, comma 6, del decreto legislativo n. 28 del 2011 e nel rispetto dei criteri di cui

Progetto definitivo per la realizzazione dell'Impianto agro-fotovoltaico "TAVOLIERE 2" integrato con potenza di picco pari a 37,362MWp e potenza ai fini della connessione pari a 30MW sito nel comune di FOGGIA, alle località "Posta de Piede - Vigna Croce" nonché delle opere connesse e delle infrastrutture indispensabili alla costruzione e all'esercizio dell'impianto nel Comune di Manfredonia (FG).

all'articolo 2, comma 167, della legge n. 244 del 2007 e successive modificazioni, sono stati definiti e quantificati gli obiettivi intermedi e finali che ciascuna Regione e Provincia autonoma deve conseguire ai fini del raggiungimento degli obiettivi nazionali fino al 2020 in materia di quota complessiva di energia da fonti rinnovabili sul consumo finale lordo di energia e di quota di energia da fonti rinnovabili nei trasporti. Lo stesso Decreto, in attuazione dell'articolo 37, comma 6, del decreto legislativo n. 28 del 2011, ha definito le modalità di gestione dei casi di mancato raggiungimento degli obiettivi da parte delle Regioni e delle Province autonome, in coerenza con quanto previsto dall'articolo 2, comma 170, della legge n. 244 del 2007.

Per la quantificazione degli obiettivi da assegnare a ciascuna regione e provincia autonoma, si è assunto a riferimento gli obiettivi nazionali definiti nel PAN (Piano di Azione Nazionale).

L' articolo 3 della Direttiva 2009/28/CE richiede che ogni Stato membro assicuri:

- che la propria quota di energia fonti rinnovabili (FER) sul consumo energetico finale lordo (CFL) nel 2020 sia almeno pari al proprio obiettivo nazionale (Come già detto, tale obiettivo per l'Italia è fissato pari al 17%);
- che la propria quota di energia da fonti rinnovabili in tutte le forme di trasporto nel 2020 sia almeno pari al 10% del consumo finale di energia nel settore dei trasporti.

Secondo il Piano Azione Nazionale per lo sviluppo delle fonti rinnovabili, presentato dall'Italia il 31 luglio 2010 alla Commissione europea gli obiettivi vincolanti:

- il Consumo energetico Finale Lordo CFL al 2020 è posto pari a 133 Mtep e conseguentemente l'obiettivo del 17% richiede uno sviluppo delle FER pari a 22,6 Mtep.
- per quanto riguarda l'obiettivo del 10% sui trasporti, considerando i criteri previsti dalla Direttiva, il valore dei consumi stimato al 2020 è pari a circa 35,3 Mtep, e quindi, l'impiego di FER per trasporti al 2020 è pari a circa 3,5 Mtep.

Coerentemente con la logica della Direttiva 2009/28/CE, per conseguire l'obiettivo nazionale di sviluppo delle FER, il PAN opera su due fronti: la riduzione del CFL e l'incremento dell'impiego delle FER.

Per ciascuna Regione e provincia autonoma, sono definite le ripartizioni al 2020 dei valori di CFL (consumi finali lordi), FER-E (consumi da fonti rinnovabili prodotta in Italia), FER-C (consumi di fonti rinnovabili per il riscaldamento e raffreddamento) in coerenza con gli obiettivi definiti dal PAN e secondo la metodologia definita nell'Allegato 2 al DM 15 marzo 2012.

In particolare, con riferimento alla regione Puglia, i valori dei CFL regionali al 2020, suddivisi in consumi elettrici e non elettrici (riscaldamento e raffrescamento e trasporti - esclusa la parte elettrica) sono:

	Consumi elettrici [ktep]	Consumi non elettrici [ktep]	Totale [ktep]
Puglia	1998	7532,7	9531

Progetto definitivo per la realizzazione dell'Impianto agro-fotovoltaico "TAVOLIERE 2" integrato con potenza di picco pari a 37,362MWp e potenza ai fini della connessione pari a 30MW sito nel comune di FOGGIA, alle località "Posta de Piede - Vigna Croce" nonché delle opere connesse e delle infrastrutture indispensabili alla costruzione e all'esercizio dell'impianto nel Comune di Manfredonia (FG).

I valori dei consumi regionali da fonti rinnovabili al 2020, suddivisi secondo le componenti FER-E e FER-C per la Puglia sono:

	FER-E [ktep]	FER-C [ktep]	Totale [ktep]
Puglia	844,6	512,9	1357

L'obiettivo regionale sulla quota di consumo da fonti rinnovabili al 2020, inteso come rapporto tra i valori del consumo da FER e CFL, per la Puglia è riportato nella tabella a seguire:

	CFL [ktep]	Consumi [ktep]	FER Obiettivo regionale 2020%
Puglia	9531	1357	14,2

Per ciascuna regione e provincia autonoma sono definiti, per gli anni intermedi 2012, 2014, 2016 e 2018, i valori di CFL, FER-E e FER-C. Le traiettorie sono state calcolate prevedendo una crescita lineare dall'anno di riferimento (ovvero quello iniziale) al 2020, in conformità all'obiettivo nazionale di crescita previsto dal PAN.

Con riferimento alla Puglia la traiettoria dei consumi finali lordi regionali è riportato nella tabella a seguire:

	Anno iniziale Riferimento [ktep]	2012 [ktep]	2014 [ktep]	2016 [ktep]	2018 [ktep]	2020 [ktep]
Puglia	9837	9488	9499	9509	9520	9531

La traiettoria dei consumi regionali da fonti rinnovabili (FER-E + FER-C) per la Puglia è riportato nella tabella a seguire:

	Anno iniziale Riferimento [ktep]	2012 [ktep]	2014 [ktep]	2016 [ktep]	2018 [ktep]	2020 [ktep]
Puglia	299	633	784	947	1132	1357

Di conseguenza, la traiettoria degli obiettivi regionali per la Puglia sono quelli riportati nella tabella a seguire:

	Anno iniziale Riferimento [%]	2012 [%]	2014 [%]	2016 [%]	2018 [%]	2020 [%]
Puglia	3,0	6,7	8,3	10,0	11,9	14,2

In ultimo per ciascuna regione e provincia autonoma è stato calcolato lo sviluppo di CFL, FER-E e FER-C dall'anno iniziale al 2020, come differenza tra il valore dell'anno 2020 e dell'anno iniziale di riferimento. In particolare per la Puglia, lo sviluppo regionale delle FER-E al 2020 rispetto all'anno iniziale di riferimento è riportato nella tabella a seguire:

	Consumi FER-E Anno Iniziale di riferimento	Consumi FER-E 2020	Incremento



Progetto definitivo per la realizzazione dell'Impianto agro-fotovoltaico "TAVOLIERE 2" integrato con potenza di picco pari a 37,362MWp e potenza ai fini della connessione pari a 30MW sito nel comune di FOGGIA, alle località "Posta de Piede - Vigna Croce" nonché delle opere connesse e delle infrastrutture indispensabili alla costruzione e all'esercizio dell'impianto nel Comune di Manfredonia (FG).

	[ktep]	[ktep]	[ktep]	[%]
Puglia	245	845	599	244

Lo sviluppo regionale delle FER-C al 2020 rispetto all'anno iniziale di riferimento è riportato nella tabella a seguire:

	Consumi FER-C Anno Iniziale di riferimento	Consumi FER-C 2020	Incremento	
	[ktep]	[ktep]	[ktep]	[%]
Puglia	54	513	459	856

Lo sviluppo regionale delle FER-E + FER-C al 2020 rispetto all'anno iniziale di riferimento è riportato nella tabella a seguire:

	Consumi FER-E + FER-C Anno Iniziale di riferimento	Consumi FER-E + FER-C 2020	Incremento	
	[ktep]	[ktep]	[ktep]	[%]
Puglia	299	1357	1058	354

Il Decreto del Ministero dello Sviluppo Economico del 15 marzo 2012, all'art. 5 stabiliva che a decorrere dal 2013, successivamente all'approvazione delle metodologie di cui all'articolo 40, commi 4 e 5, del decreto legislativo n. 28 del 2011, il Ministero dello sviluppo economico, doveva provvedere, entro il 31 dicembre di ciascun anno alla verifica per ciascuna regione e provincia autonoma della quota del consumo finale lordo di energia coperta da fonti rinnovabili, riferita all'anno precedente.

Per poter conseguire tali finalità, le Regioni e Province autonome erano tenute a trasmettere al Gestore Servizi Energetici GSE S.p.A. e al Ministero dello sviluppo economico:

- copia delle intese e degli accordi conclusi ai sensi dell'articolo 37, comma 4, lettera a) del decreto legislativo n. 28 del 2011, nonché degli accordi per trasferimenti statistici di cui all'articolo 37, comma 1, dello stesso decreto legislativo;
- i valori dell'energia effettivamente trasferita, nell'anno precedente, in attuazione delle intese e degli accordi di cui alla lettera a);
- gli elementi atti a dimostrare la partecipazione alla copertura dei costi per i trasferimenti statistici e i progetti comuni previsti dall'articolo 35 del decreto legislativo n. 28 del 2011. Lo stesso art.5 istituisce un osservatorio (osservatorio burden sharing) con la rappresentanza di Amministrazioni centrali e regionali, con i compiti di analisi, proposta, consultazione e confronto

Progetto definitivo per la realizzazione dell'Impianto agro-fotovoltaico "TAVOLIERE 2" integrato con potenza di picco pari a 37,362MWp e potenza ai fini della connessione pari a 30MW sito nel comune di FOGGIA, alle località "Posta de Piede - Vigna Croce" nonché delle opere connesse e delle infrastrutture indispensabili alla costruzione e all'esercizio dell'impianto nel Comune di Manfredonia (FG).

tecnico sulle modalità di raggiungimento degli obiettivi regionali nonché di supporto e di scambio di buone pratiche in particolare finalizzate al contenimento dei consumi finali nell'ambito delle politiche territoriali. Nello svolgimento delle sue attività, il predetto osservatorio si avvale degli strumenti statistici sviluppati dal GSE nonché dalle Regioni e Province autonome e propone eventuali miglioramenti della metodologia di cui DM 12 marzo 2012.

Per rendere perseguibili in tempi congrui gli obiettivi assegnati alla Regione Puglia con il Burden Sharing, con **legge regionale n.25 del 24 settembre 2012** è stato stabilito che i Comuni, entro tre mesi dalla data di entrata in vigore della stessa legge, dovevano comunicare alla Regione i titoli abilitativi rilasciati o assentiti ai sensi del decreto legislativo 3 marzo 2011, n. 28 (Attuazione della direttiva 2009/28/CE sulla promozione dell'uso dell'energia da fonti rinnovabili, recante modifica e successiva abrogazione delle direttive 2001/77/CE e 2003/30/CE) e della normativa nazionale e/o regionale previgente e, inoltre, dovevano definire il potenziale contributo locale, distinto per tipologie di fonti, per l'insediamento di nuovi impianti alimentati dalle FER per il perseguimento degli obiettivi stabiliti dal PEAR. La legge regionale n.25/2012 prevedeva, inoltre, che in sede di adeguamento e aggiornamento del PEAR andavano considerate, tra le altre cose, le modalità di monitoraggio e le strategie di sviluppo delle fonti rinnovabili in termini anche di potenza installabile ai fini del perseguimento degli obiettivi intermedi e finali previsti dal burden sharing in attuazione del Piano di azione nazionale.

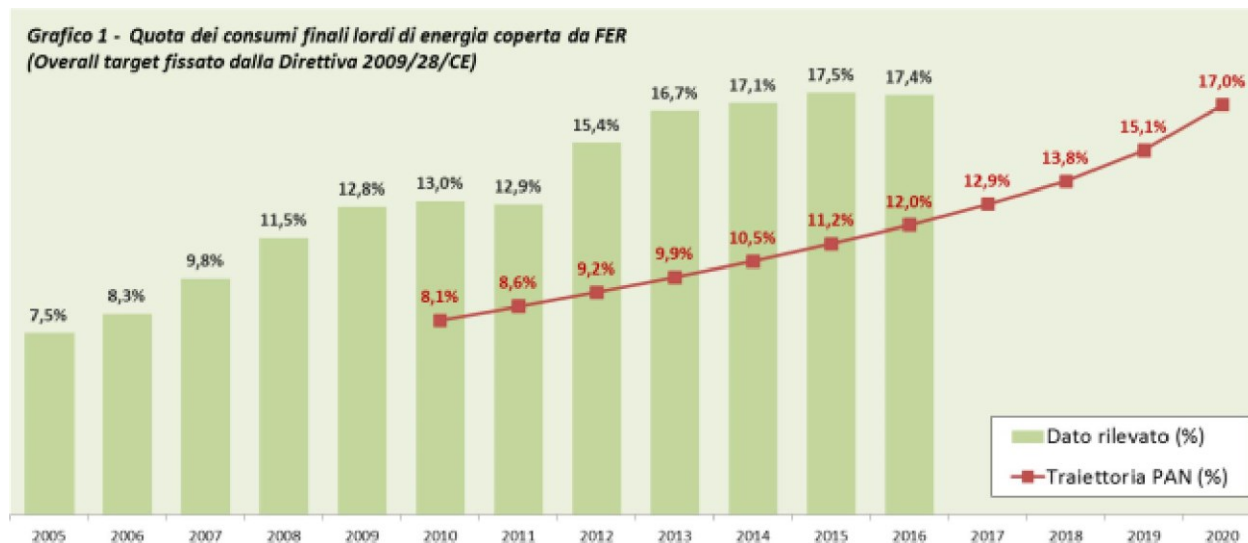
Con **D.M. Sviluppo economico 11 maggio 2015**, in attuazione dell'articolo 40, comma 5, del decreto legislativo n. 28 del 2011 e nel rispetto delle finalità di cui al medesimo articolo 40, commi 1 e 2, è stata approvata la metodologia di monitoraggio per rilevare i dati necessari a misurare il grado di raggiungimento degli obiettivi regionali in termini di quota dei consumi finali lordi di energia coperta da fonti rinnovabili, definiti nella Tabella A di cui all'articolo 3, comma 2, del decreto 15 marzo 2012.

Il compito di monitorare annualmente il grado di raggiungimento degli obiettivi fissati dal D.M. Burden Sharing è assegnato al GSE dal Decreto 11 maggio 2015 del Ministero dello Sviluppo economico. La metodologia di monitoraggio, approvata dallo stesso decreto, prevede l'utilizzo dei dati sui consumi regionali di energia da fonti rinnovabili rilevati dal GSE (che, per la produzione elettrica, fa a sua volta riferimento prioritario a dati TERNA) e dei dati sui consumi regionali di energia da fonti non rinnovabili elaborati da ENEA. Le Regione Puglia, con DGR 14 novembre 2017, n. 1833, ha individuato nell'ENEA l'ente preposto alla verifica trend delle componenti energetiche (indicatori) del Burden Sharing per la Puglia, ed ha approvato lo schema di Convenzione disciplinante i rapporti fra Regione Puglia e ENEA.

Con riferimento agli obiettivi vincolanti del PAN, i risultati del monitoraggio riportati nel rapporto 2017 del GSE sul periodo 2012-2016 hanno evidenziato che la quota dei consumi finali lordi di energia coperta da fonti

Progetto definitivo per la realizzazione dell'Impianto agro-fotovoltaico "TAVOLIERE 2" integrato con potenza di picco pari a 37,362MWp e potenza ai fini della connessione pari a 30MW sito nel comune di FOGGIA, alle località "Posta de Piede - Vigna Croce" nonché delle opere connesse e delle infrastrutture indispensabili alla costruzione e all'esercizio dell'impianto nel Comune di Manfredonia (FG).

rinnovabili rilevata nel 2016 (17,4%), pur lievemente inferiore all'anno precedente, è risultata superiore – per il terzo anno consecutivo – al target assegnato all'Italia dalla Direttiva 2009/28/CE per il 2020 (17%). Tale risultato è da collegare non solo al progressivo incremento dei consumi di energia da FER - che dal 2013 mostrano anzi un rallentamento nei ritmi di crescita, sino a quel momento assai sostenuti - bensì principalmente agli effetti della crisi economica e delle politiche di efficienza energetica sui consumi energetici complessivi (denominatore del rapporto).



**Fig. 1. Consumi finali di energia lorda coperta dalle fonti rinnovabili (escluso il settore trasporti) – ktep**

Per quanto riguarda invece il settore trasporti, in Italia nel 2016 la quota dei Consumi finali lordi di energia coperta da FER risultava pari al 7,2%, appena inferiore al dato previsto dal PAN e in deciso aumento rispetto al dato dell'anno precedente (6,4%), principalmente per effetto dell'incremento, in termini energetici, della quota minima obbligatoria di miscelazione dei biocarburanti e delle modalità di conteggio dell'energia elettrica rinnovabile. La distanza assoluta dal target 2020 (10%), da coprire nel quadriennio 2017-2020, restava pertanto pari a 2,8 punti percentuali.

Progetto definitivo per la realizzazione dell'Impianto agro-fotovoltaico "TAVOLIERE 2" integrato con potenza di picco pari a 37,362MWp e potenza ai fini della connessione pari a 30MW sito nel comune di FOGGIA, alle località "Posta de Piede - Vigna Croce" nonché delle opere connesse e delle infrastrutture indispensabili alla costruzione e all'esercizio dell'impianto nel Comune di Manfredonia (FG).

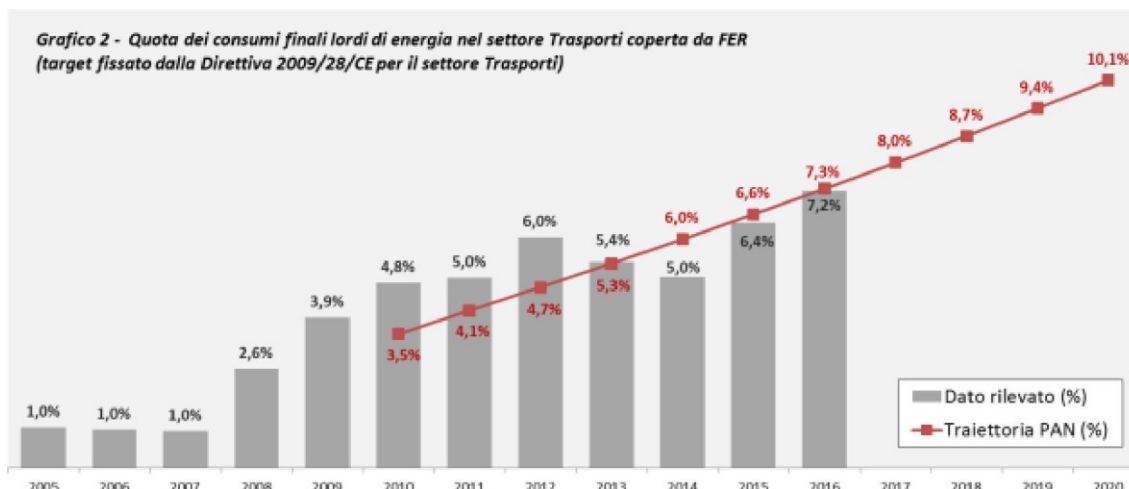


Fig. 2. Consumi finali di energia nel settore trasporti – ktep

I grafici a seguire riportano i risultati delle elaborazioni per gli anni 2012-2016 per singola Regione. In particolare:

- il grafico 3 e il grafico 4 confrontano rispettivamente i CFL da FER rilevati e dei CFL complessivi rilevati nel 2016 con le previsioni del D.M. burden sharing per il 2016 e il 2020;
- il grafico 5 confronta gli indicatori-obiettivo (rapporto tra CFL da FER e CFL) rilevati nel 2012 e nel 2016 con quelli previsti dal D.M. burden sharing per gli anni 2016 e 2020;

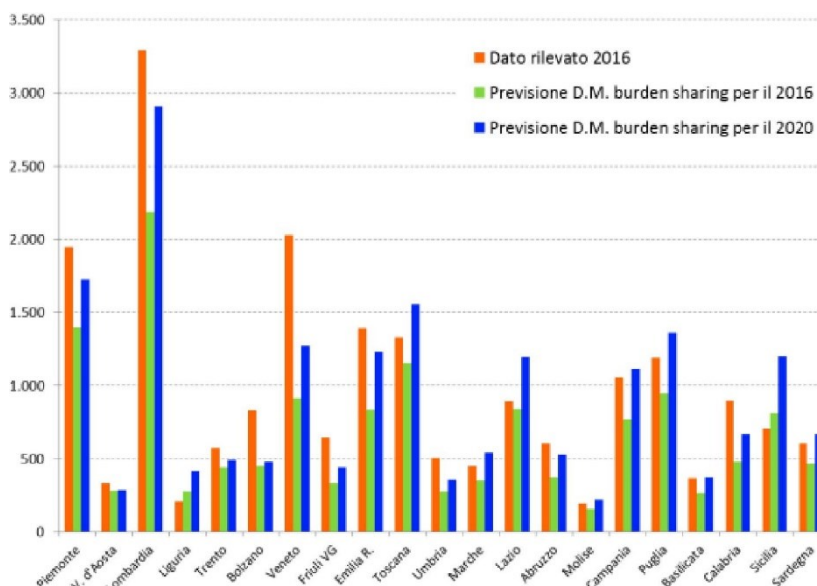


Fig. 3. Consumi finali di energia da finti rinnovabili (escluso il settore trasporti) – ktep

Progetto definitivo per la realizzazione dell'Impianto agro-fotovoltaico "TAVOLIERE 2" integrato con potenza di picco pari a 37,362MWp e potenza ai fini della connessione pari a 30MW sito nel comune di FOGGIA, alle località "Posta de Piede - Vigna Croce" nonché delle opere connesse e delle infrastrutture indispensabili alla costruzione e all'esercizio dell'impianto nel Comune di Manfredonia (FG).

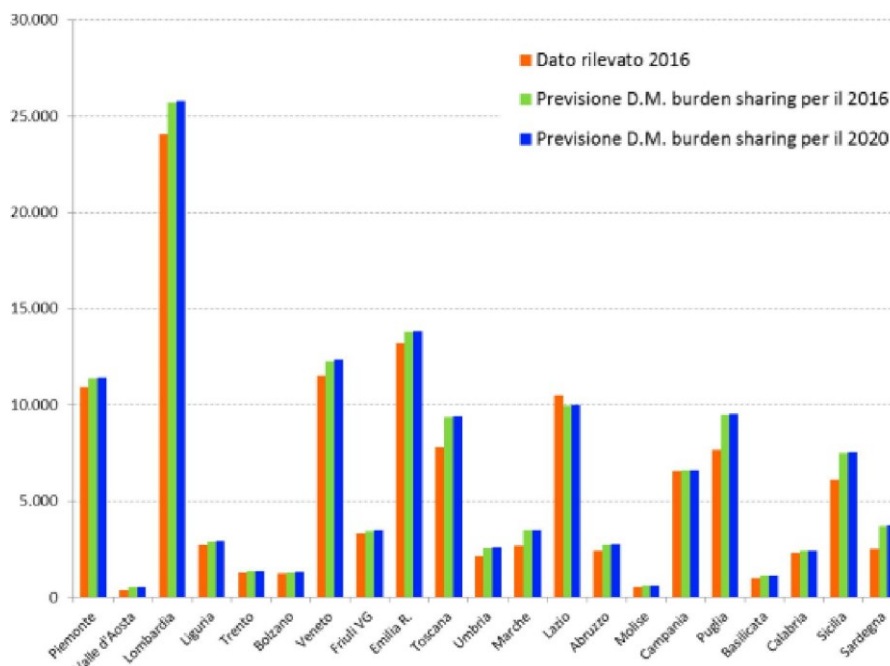


Fig. 4. Consumi finali lordi di energia ktep

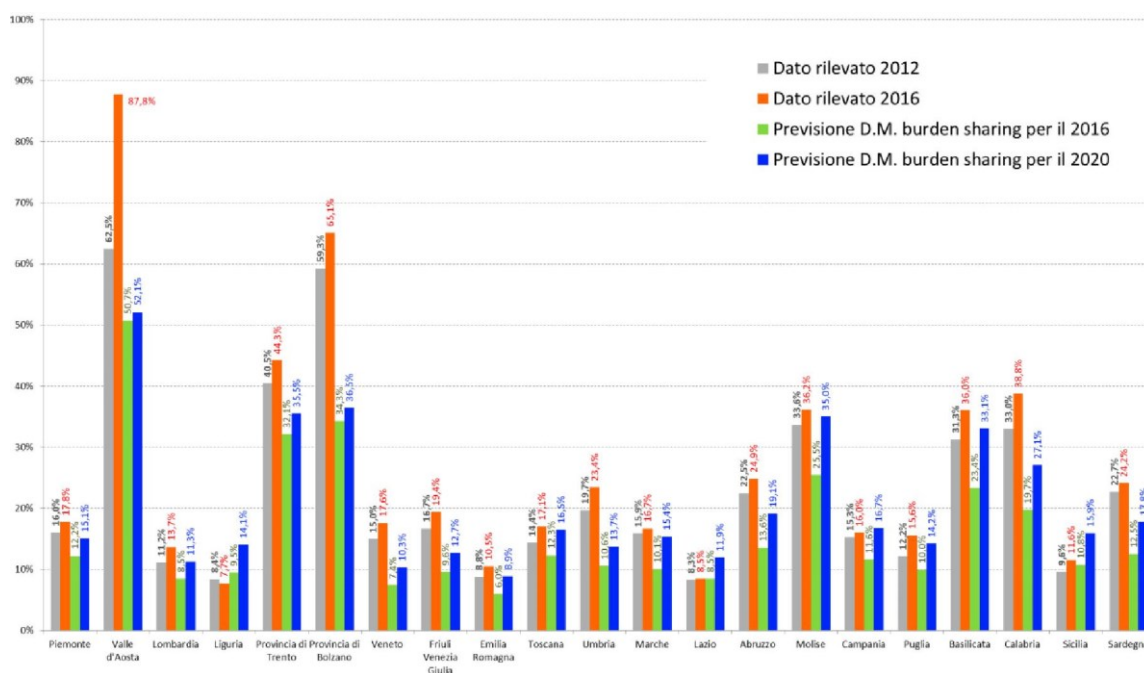


Fig. 5. Verifica del grado di raggiungimento degli obiettivi regionali in termini di quota % dei consumi finali lordi di energia coperta da fonti rinnovabili Confronto tra dati rilevati nel 2012 e nel 2016 e previsioni del D.M. 15/3/2012 (burden sharing) per il 2016 e il 2020 (valori percentuali)

Dal monitoraggio eseguito nel periodo 2012-2016, i cui risultati sono sintetizzati nei grafici precedenti, si rileva che la maggior parte delle regioni e delle province autonome hanno registrato, nel 2016, una quota dei



Progetto definitivo per la realizzazione dell'Impianto agro-fotovoltaico "TAVOLIERE 2" integrato con potenza di picco pari a 37,362MWp e potenza ai fini della connessione pari a 30MW sito nel comune di FOGGIA, alle località "Posta de Piede - Vigna Croce" nonché delle opere connesse e delle infrastrutture indispensabili alla costruzione e all'esercizio dell'impianto nel Comune di Manfredonia (FG).

consumi finali lordi di energia coperta da fonti rinnovabili (ovvero il rapporto tra i CFL da FER e i CFL complessivi, illustrati rispettivamente nelle tabelle 2 e 3) superiore alle previsioni del decreto burden sharing relative al 2016. In numerose regioni risultano superati anche gli obiettivi fissati per il 2020. A livello complessivo nazionale, il dato rilevato al 2016 (16,6%, al netto del contributo FER nel settore dei trasporti) conferma quello dell'anno precedente e risulta superiore sia alla previsione per lo stesso 2016 (10,6%) sia alla previsione per il 2020 (14,3%, ovvero l'obiettivo nazionale del 17% al netto dei contributi delle FER nei trasporti al numeratore).

Con riferimento alla Regione Puglia, come si rileva dal grafico e dalla tabella di dettaglio a seguire, nel 2016 la quota dei consumi complessivi di energia coperta da fonti rinnovabili è pari al 15,6%; il dato è superiore sia alla previsione del DM 15 marzo 2012 per il 2016 (10,0%) sia all'obiettivo da raggiungere al 2020 (14,2%). Si fa presente, che in termini assoluti l'aliquota di CFL-FER dal 2012 al 2016 registrata si è sempre mantenuta al di sopra dei valori degli obiettivi, ma in ogni caso non è stato raggiunto l'obiettivo fissato al 2020. Infatti al 2016 si è registrato un valore di 1.192 kpet rispetto all'obiettivo fissato al 2020 pari a 1357 ktep. Inoltre l'incremento di crescita dei valori di CFL-FER dal 2012 al 2016 ha subito un rallentamento con delle inflessioni di crescita (ad esempio al 2016 si è registrato un valore di CFL-FER inferiore rispetto al 2015). Di contro l'aliquota di CFL dal 2012 al 2016, oltre a non aver raggiunto l'obiettivo in nessun anno, ha subito una crescita negativa.

Pertanto, anche se in termini percentuali al 2016 si è raggiunto un obiettivo superiore a quello prefissato al 2020, in termini assoluti al 2016 le aliquote di CFL-FER e di CFL non hanno ancor raggiunto l'obiettivo fissato per entrambe al 2020.

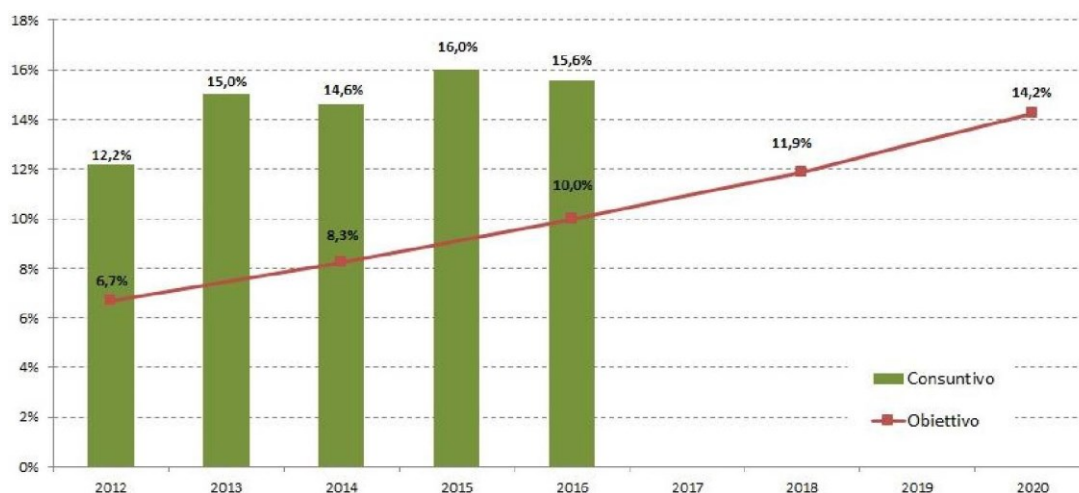


Fig. 6a. Monitoraggio obiettivi regionali fissati dal DM 15 marzo 2012 "Burden Sharing" Quota dei consumi finali lordi di energia coperta da fonti rinnovabili (%)



Progetto definitivo per la realizzazione dell'Impianto agro-fotovoltaico "TAVOLIERE 2" integrato con potenza di picco pari a 37,362MWp e potenza ai fini della connessione pari a 30MW sito nel comune di FOGGIA, alle località "Posta de Piede - Vigna Croce" nonché delle opere connesse e delle infrastrutture indispensabili alla costruzione e all'esercizio dell'impianto nel Comune di Manfredonia (FG).

	CFL FER (ktep)		CFL (ktep)		CFL FER / CFL (%)	
	Consuntivo	Obiettivo	Consuntivo	Obiettivo	Consuntivo	Obiettivo
2012	1.046	633	8.584	9.488	12,2%	6,7%
2013	1.137		7.554		15,0%	
2014	1.125	784	7.705	9.499	14,6%	8,3%
2015	1.211		7.560		16,0%	
2016	1.192	947	7.657	9.509	15,6%	10,0%
2017						
2018		1.132		9.520		11,9%
2019						
2020		1.357		9.531		14,2%

*Fig. 6b. Monitoraggio obiettivi regionali fissati dal DM 15 marzo 2012 "Burden Sharing" Quota dei consumi finali lordi di energia coperta da fonti rinnovabili (%)*

Terna ha provveduto alla registrazione dei consumi totali e per ogni singolo settore merceologico per ogni regione italiana. Tali dati sono resi disponibili sul sito internet di Terna.

Con riferimento alla Regione Puglia, si riscontra che i consumi totali e in particolare quelli della siderurgia, che incide maggiormente sui valori totali, tendenzialmente sono diminuiti dal 2010 al 2017 a meno di un incremento più evidente nel 2011, risentendo gli effetti della crisi economica. Infatti alla data del 2017 tali valori risultano inferiori a quelli di partenza disattendendo le aspettative di crescita.

	REGIONE PUGLIA							
	2010 GWh	2011 GWh	2012 GWh	2013 GWh	2014 GWh	2015 GWh	2016 GWh	2017 GWh
Siderurgia	3.844,8	4.741,0	4.676,1	3.656,1	4.108,1	3.309,8	3.742,3	3.349,0
Totale	17.522,2	18.802,2	18.545,2	16.970,5	17.050,9	16.695,1	16.931,5	17.017,6

*Tab. 1. Regione Puglia: Consumi energia nel settore della siderurgia e totali*

Nello stesso arco temporale in Puglia l'incremento di energia prodotta da FER, dopo un picco significativo registratosi fino al 2013, è andato riducendosi così come si rileva dal diagramma riportato a seguire che è stato elaborato da Legambiente sui dati Terna (rif. rapporto Legambiente "Comuni Rinnovabili – Puglia 2018").

Progetto definitivo per la realizzazione dell'Impianto agro-fotovoltaico "TAVOLIERE 2" integrato con potenza di picco pari a 37,362MWp e potenza ai fini della connessione pari a 30MW sito nel comune di FOGGIA, alle località "Posta de Piede - Vigna Croce" nonché delle opere connesse e delle infrastrutture indispensabili alla costruzione e all'esercizio dell'impianto nel Comune di Manfredonia (FG).

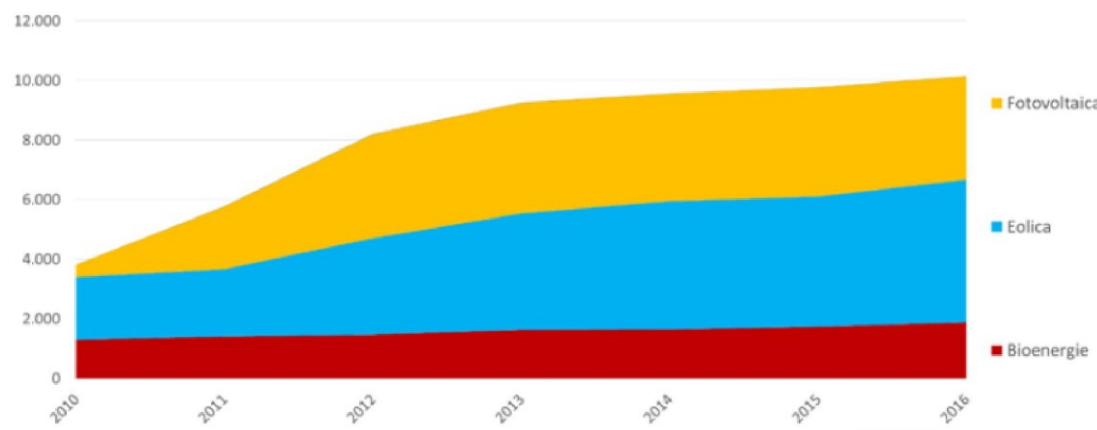


Fig. 7. Regione Puglia: Monitoraggio Energia Prodotta da FER

In considerazione di quanto esposto è possibile desumere che l'andamento dell'obiettivo in percentuale di cui al grafico 6 non è dovuto tanto all'incremento della produzione di energia elettrica da FER (che di fatto ha subito un rallentamento di crescita), piuttosto alla riduzione dei consumi di energia avutasi nel tempo.

Si fa notare altresì, come già detto, che gli obiettivi al 2020 non sono stati raggiunti in termini assoluti per le aliquote di CFL-FER e di CFL. Piuttosto i valori di CFL al 2016 sono risultati inferiori a quelli registrati al 2012.

Per tale motivo, anche se dal monitoraggio eseguito nel 2016 la quota dei consumi complessivi di energia coperta da fonti rinnovabili nella Regione Puglia risultava in percentuale superiore all'obiettivo da raggiungere al 2020 (14,2%), in previsione dell'incremento dei consumi, già registrato nel triennio 2015-2017, **risulta necessaria la realizzazione di nuovi impianti da fonti rinnovabili tali da garantire il raggiungimento degli obiettivi, che in termini assoluti non sono stati ancora raggiunti.**

### 1.3.3 PNRR - NGEU

La pandemia di Covid-19 è sopraggiunta in un momento storico in cui era già evidente e condivisa la necessità di adattare l'attuale modello economico verso una maggiore sostenibilità ambientale e sociale.

Nel dicembre 2019, la Presidente della Commissione europea, Ursula von der Leyen, ha presentato lo European Green Deal che intende rendere l'Europa il primo continente a impatto climatico zero entro il 2050. La pandemia, e la conseguente crisi economica, hanno spinto l'UE a formulare una risposta coordinata a livello sia congiunturale, con la sospensione del Patto di Stabilità e ingenti pacchetti di sostegno all'economia adottati dai singoli Stati membri, sia strutturale, in particolare con il lancio a luglio 2020 del programma Next Generation EU (NGEU).

Il NGEU intende promuovere una robusta ripresa dell'economia europea all'insegna della transizione ecologica, della digitalizzazione, della competitività, della formazione e dell'inclusione sociale, territoriale e di genere. Il Regolamento RRF enuncia le sei grandi aree di intervento (pilastri) sui quali i PNRR si dovranno focalizzare<sup>1</sup>:

Progetto definitivo per la realizzazione dell'Impianto agro-fotovoltaico "TAVOLIERE 2" integrato con potenza di picco pari a 37,362MWp e potenza ai fini della connessione pari a 30MW sito nel comune di FOGGIA, alle località "Posta de Piede - Vigna Croce" nonché delle opere connesse e delle infrastrutture indispensabili alla costruzione e all'esercizio dell'impianto nel Comune di Manfredonia (FG).

- Transizione verde
- Trasformazione digitale
- Crescita intelligente, sostenibile e inclusiva
- Coesione sociale e territoriale
- Salute e resilienza economica, sociale e istituzionale
- Politiche per le nuove generazioni, l'infanzia e i giovani

Nel caso specifico delle Fonti Rinnovabili, la transizione ecologica, come indicato dall'Agenda 2030 dell'ONU e dai nuovi obiettivi europei per il 2030, è alla base del nuovo modello di sviluppo italiano ed europeo. Intervenire per ridurre le emissioni inquinanti, prevenire e contrastare il dissesto del territorio, minimizzare l'impatto delle attività produttive sull'ambiente è necessario per migliorare la qualità della vita e la sicurezza ambientale, oltre che per lasciare un Paese più verde e una economia più sostenibile alle generazioni future. Anche la transizione ecologica può costituire un importante fattore per accrescere la competitività del nostro sistema produttivo, incentivare l'avvio di attività imprenditoriali nuove e ad alto valore aggiunto e favorire la creazione di occupazione stabile.

Il PNRR è un'occasione straordinaria per accelerare la transizione ecologica e superare barriere che si sono dimostrate critiche in passato. Il Piano introduce sistemi avanzati e integrati di monitoraggio e analisi per migliorare la capacità di prevenzione di fenomeni e impatti. Incrementa gli investimenti volti a rendere più robuste le infrastrutture critiche, le reti energetiche e tutte le altre infrastrutture esposte a rischi climatici e idrogeologici.

Il Piano rende inoltre il sistema italiano più sostenibile nel lungo termine, tramite la progressiva decarbonizzazione di tutti i settori. Quest'obiettivo implica accelerare l'efficientamento energetico; **incrementare la quota di energia elettrica prodotta da fonti rinnovabili**, sia con soluzioni decentralizzate che centralizzate (incluse quelle innovative ed offshore); sviluppare una mobilità più sostenibile; avviare la graduale decarbonizzazione dell'industria, includendo l'avvio dell'adozione di soluzioni basate sull'idrogeno, in linea con la Strategia europea<sup>12</sup>. Infine, si punta a una piena sostenibilità ambientale, che riguarda anche il miglioramento della gestione dei rifiuti e dell'economia circolare, **l'adozione di soluzioni di smart agriculture e bio-economia**, la difesa della biodiversità e il rafforzamento della gestione delle risorse naturali, a partire da quelle idriche.

## 1.4 STRUMENTI COMUNITARI PER L'INCENTIVAZIONE E IL SOSTEGNO DELLE FONTI RINNOVABILI

### 1.4.1 Direttiva 2009/28/CE del 23 aprile 2009 sulla promozione dell'uso dell'energia da fonti rinnovabili



Progetto definitivo per la realizzazione dell'Impianto agro-fotovoltaico "TAVOLIERE 2" integrato con potenza di picco pari a 37,362MWp e potenza ai fini della connessione pari a 30MW sito nel comune di FOGGIA, alle località "Posta de Piede - Vigna Croce" nonché delle opere connesse e delle infrastrutture indispensabili alla costruzione e all'esercizio dell'impianto nel Comune di Manfredonia (FG).

La presente direttiva stabilisce un quadro comune per la promozione dell'energia da fonti rinnovabili. Fissa obiettivi nazionali obbligatori per la quota complessiva di energia da fonti rinnovabili sul consumo finale lordo di energia e per la quota di energia da fonti rinnovabili nei trasporti.

Per fare questo fissa obiettivi nazionali per gli Stati Membri per la propria quota di energia da fonti rinnovabili sul consumo finale lordo di energia nel 2020. Tali obiettivi nazionali generali obbligatori sono coerenti con l'obiettivo di una quota pari almeno al 20 % di energia da fonti rinnovabili nel consumo finale lordo di energia della Comunità nel 2020. Gli obiettivi nazionali generali per la quota di energia da fonti rinnovabili sul consumo finale di energia nel 2020 sono indicati nella tabella sotto riportata. E' noto che l'Italia ha già raggiunto nel 2016 gli obiettivi. Attualmente la quota di consumo di energia da fonte rinnovabile si aggira intorno al 17,5%.

	Quota di energia da fonti rinnovabili sul consumo finale di energia, 2005 (S <sub>2005</sub> )	Obiettivo per la quota di energia da fonti rinnovabili sul consumo finale di energia, 2020 (S <sub>2020</sub> )
Belgio	2,2 %	13 %
Bulgaria	9,4 %	16 %
Repubblica ceca	6,1 %	13 %
Danimarca	17,0 %	10 %
Germania	5,8 %	18 %
Estonia	18,0 %	25 %
Irlanda	3,1 %	16 %
Grecia	6,9 %	18 %
Spagna	8,7 %	20 %
Francia	10,3 %	23 %
Italia	5,2 %	17 %
Cipro	2,9 %	13 %
Lettonia	32,6 %	40 %
Lituania	15,0 %	23 %
Lussemburgo	0,9 %	11 %
Inghilterra	4,3 %	13 %
Malta	0,0 %	10 %
Paesi Bassi	2,4 %	14 %
Austria	23,3 %	34 %
Polonia	7,2 %	15 %
Portogallo	20,5 %	31 %
Romania	17,8 %	24 %
Slovenia	16,0 %	25 %
Repubblica slovacca	6,7 %	14 %
Finlandia	28,5 %	38 %
Svezia	39,8 %	49 %
Regno Unito	1,3 %	15 %

Tab. 2. Allegato 1 Direttiva 2009/28/CE Obiettivi nazionali generali

Ogni Stato membro adotta un piano di azione nazionale per le energie rinnovabili. I piani di azione nazionali per le energie rinnovabili fissano gli obiettivi nazionali degli Stati membri per la quota di energia da fonti rinnovabili consumata nel settore dei trasporti, dell'elettricità e del riscaldamento e raffreddamento nel 2020.

Progetto definitivo per la realizzazione dell'Impianto agro-fotovoltaico "TAVOLIERE 2" integrato con potenza di picco pari a 37,362MWp e potenza ai fini della connessione pari a 30MW sito nel comune di FOGGIA, alle località "Posta de Piede - Vigna Croce" nonché delle opere connesse e delle infrastrutture indispensabili alla costruzione e all'esercizio dell'impianto nel Comune di Manfredonia (FG).

#### 1.4.2 Libro bianco per una strategia e un piano di azione della Comunità - Energia per il futuro: le fonti energetiche rinnovabili

Il Libro Bianco pubblicato dalla Commissione Europea nel 1997 definisce un piano d'azione per lo sviluppo delle energie rinnovabili e comporta una stretta correlazione tra le misure promosse dalla Comunità e dai singoli stati membri.

In particolare, il documento indica come obiettivo minimo da perseguire al 2010 il raddoppio del contributo percentuale delle rinnovabili al soddisfacimento del fabbisogno energetico comunitario, invitando gli Stati membri a individuare obiettivi specifici nell'ambito del quadro più generale e a elaborare strategie nazionali per perseguirli.

Con il Libro bianco per la valorizzazione energetica delle fonti rinnovabili, approvato dal Cipe nell'Agosto 1999, il Governo raccoglie l'invito dell'Unione Europea. Nella pubblicazione si attribuisce rilevanza strategica alle fonti rinnovabili in relazione al contributo che possono fornire per la maggiore sicurezza del sistema energetico, la riduzione del relativo impatto ambientale e le opportunità in termini di tutela del territorio e di sviluppo sociale.

L'obiettivo perseguito al 2008-2012 è di incrementare l'impiego di energia da fonti rinnovabili fino a 20.3 Mtep, rispetto ai 11.7 Mtep registrati nel 1997. Nel contempo, si intende favorire la creazione di condizioni idonee ad un ancora più esteso ricorso alle rinnovabili nei decenni successivi.

#### 1.4.3 Libro Verde - Strategia Europea per un'energia sostenibile, competitiva e sicura

Il Libro Verde della Commissione individua sei settori chiave per una nuova strategia europea nel settore energetico improntata su criteri di sostenibilità competitività e sicurezza nell'approvvigionamento. Tra questi, quelli maggiormente attinenti al progetto proposto sono:

- l'identificazione di un mix energetico più sostenibile, efficiente, diversificato e generale, che provenga da fonti di energia sicure e a basse emissioni di carbonio, quali le fonti locali rinnovabili come l'energia eolica, la biomassa e i biocarburanti, e le piccole centrali idroelettriche;
- un approccio integrato per affrontare i cambiamenti climatici, utilizzando in primis la politica di coesione dell'UE, che individua tra gli obiettivi a sostegno dell'efficienza energetica lo sviluppo delle fonti alternative e rinnovabili. A questo proposito la Commissione invita gli Stati e le regioni, all'atto della redazione dei Quadri di riferimento strategici nazionali e dei programmi operativi per il periodo 2007-2013, a rendere effettivo l'utilizzo delle possibilità offerte dalla politica di coesione a sostegno della presente strategia. La Commissione presenterà anche una Road Map dell'energia rinnovabile, considerando in particolare gli obiettivi necessari oltre il 2010 e fornendo un'attenta valutazione dell'impatto, intesa a valutare le fonti energetiche rinnovabili rispetto alle altre opzioni disponibili;

Progetto definitivo per la realizzazione dell'Impianto agro-fotovoltaico "TAVOLIERE 2" integrato con potenza di picco pari a 37,362MWp e potenza ai fini della connessione pari a 30MW sito nel comune di FOGGIA, alle località "Posta de Piede - Vigna Croce" nonché delle opere connesse e delle infrastrutture indispensabili alla costruzione e all'esercizio dell'impianto nel Comune di Manfredonia (FG).

- la promozione dell'innovazione e della ricerca, dall'energia rinnovabile alle applicazioni industriali delle tecnologie pulite, da nuovi settori energetici quali l'idrogeno alla fissione nucleare avanzata, coinvolgendo le imprese private, gli Stati membri e la Commissione mediante partenariati tra i settori pubblico e privato o l'integrazione dei programmi di ricerca sull'energia, condotti a livello nazionale e comunitario;
- l'elaborazione di una politica comune esterna dell'energia, partendo dalla costruzione di nuove infrastrutture necessarie alla sicurezza degli approvvigionamenti energetici dell'UE ed arrivando a istituire una comunità paneuropea dell'energia e concludendo un vero accordo di cooperazione con la Russia, nonché un accordo internazionale sull'efficienza energetica.

#### 1.4.4 Regolamento (CE) n. 663/2009 European Energy Programme for Recovery, "EEPR"

Il 13 luglio 2009 la Commissione Europea ha pubblicato il Regolamento (CE) n. 663/2009 che istituisce un programma per favorire la ripresa economica tramite la concessione di un sostegno finanziario comunitario a favore di progetti nel settore dell'energia ((European Energy Programme for Recovery, "EEPR").

Lo strumento finanziario è mirato alla ripresa economica, alla sicurezza dell'approvvigionamento energetico e alla riduzione delle emissioni di gas a effetto serra nei settori (ciascuno con un proprio sottoprogramma):

- a) delle infrastrutture per il gas e per l'energia elettrica;
- b) dell'energia eolica in mare;
- c) della cattura e dello stoccaggio del carbonio.

Nel primo sottoprogramma si pone l'obiettivo di connessione ed integrazione delle fonti di energia rinnovabile.

#### 1.5 STRATEGIA ENERGETICA NAZIONALE

Con D.M. del Ministero dello Sviluppo Economico e del Ministero dell'Ambiente e della Tutela del Territorio e del Mare, è stata adottata la Strategia Energetica Nazionale 2017, il piano decennale del Governo italiano per anticipare e gestire il cambiamento del sistema energetico.

La Strategia si pone l'obiettivo di rendere il sistema energetico nazionale più:

- **competitivo:** migliorare la competitività del Paese, continuando a ridurre il gap di prezzo e di costo dell'energia rispetto all'Europa, in un contesto di prezzi internazionali crescenti
- **sostenibile:** raggiungere in modo sostenibile gli obiettivi ambientali e di de-carbonizzazione definiti a livello europeo, in linea con i futuri traguardi stabiliti nella COP21
- **sicuro:** continuare a migliorare la sicurezza di approvvigionamento e la flessibilità dei sistemi e delle infrastrutture energetiche, rafforzando l'indipendenza energetica dell'Italia.

Fra i target quantitativi previsti dalla SEN abbiamo:



Progetto definitivo per la realizzazione dell'Impianto agro-fotovoltaico "TAVOLIERE 2" integrato con potenza di picco pari a 37,362MWp e potenza ai fini della connessione pari a 30MW sito nel comune di FOGGIA, alle località "Posta de Piede - Vigna Croce" nonché delle opere connesse e delle infrastrutture indispensabili alla costruzione e all'esercizio dell'impianto nel Comune di Manfredonia (FG).

- **efficienza energetica:** riduzione dei consumi finali da 118 a 108 Mtep con un risparmio di circa 10 Mtep al 2030
- **fonti rinnovabili:** 28% di rinnovabili sui consumi complessivi al 2030 rispetto al 17,5% del 2015; in termini settoriali, l'obiettivo si articola in una quota di rinnovabili sul consumo elettrico del 55% al 2030 rispetto al 33,5% del 2015; in una quota di rinnovabili sugli usi termici del 30% al 2030 rispetto al 19,2% del 2015; in una quota di rinnovabili nei trasporti del 21% al 2030 rispetto al 6,4% del 2015
- **riduzione del differenziale di prezzo dell'energia:** contenere il gap di costo tra il gas italiano e quello del nord Europa (nel 2016 pari a circa 2 €/MWh) e quello sui prezzi dell'elettricità rispetto alla media UE (pari a circa 35 €/MWh nel 2015 per la famiglia media e al 25% in media per le imprese)
- **cessazione della produzione di energia elettrica da carbone:** obiettivo di accelerazione al 2025, da realizzare tramite un puntuale piano di interventi infrastrutturali razionalizzazione del downstream petrolifero, con evoluzione verso le bioraffinerie e un uso crescente di biocarburanti sostenibili e del GNL nei trasporti pesanti e marittimi al posto dei derivati dal petrolio verso la decarbonizzazione al 2050: rispetto al 1990, una diminuzione delle emissioni del 39% al 2030 e del 63% al 2050
- **raddoppiare gli investimenti in ricerca e sviluppo tecnologico clean energy:** da 222 Milioni nel 2013 a 444 Milioni nel 2021 promozione della mobilità sostenibile e dei servizi di mobilità condivisa; nuovi investimenti sulle reti per maggiore flessibilità, adeguatezza e resilienza; maggiore integrazione con l'Europa; diversificazione delle fonti e rotte di approvvigionamento gas e gestione più efficiente dei flussi e punte di domanda
- **riduzione della dipendenza energetica dall'estero dal 76% del 2015 al 64% del 2030** (rapporto tra il saldo import/export dell'energia primaria necessaria a coprire il fabbisogno e il consumo interno lordo), grazie alla forte crescita delle rinnovabili e dell'efficienza energetica

Il raggiungimento degli obiettivi presuppone alcune condizioni necessarie e azioni trasversali:

- a) **infrastrutture e semplificazioni:** la SEN 2017 prevede azioni di semplificazione e razionalizzazione della regolamentazione per garantire la realizzazione delle infrastrutture e degli impianti necessari alla transizione energetica, senza tuttavia indebolire la normativa ambientale e di tutela del paesaggio e del territorio né il grado di partecipazione alle scelte strategiche
- b) **costi della transizione:** grazie all'evoluzione tecnologica e ad una attenta regolazione, è possibile cogliere l'opportunità di fare efficienza e produrre energia da rinnovabili a costi sostenibili. Per questo la SEN segue un approccio basato prevalentemente su fattori abilitanti e misure di sostegno che mettano in competizione le tecnologie e stimolino continuo miglioramento sul lato dell'efficienza

Progetto definitivo per la realizzazione dell'Impianto agro-fotovoltaico "TAVOLIERE 2" integrato con potenza di picco pari a 37,362MWp e potenza ai fini della connessione pari a 30MW sito nel comune di FOGGIA, alle località "Posta de Piede - Vigna Croce" nonché delle opere connesse e delle infrastrutture indispensabili alla costruzione e all'esercizio dell'impianto nel Comune di Manfredonia (FG).

- c) **compatibilità tra obiettivi energetici e tutela del paesaggio:** la tutela del paesaggio è un valore irrinunciabile, pertanto per le fonti rinnovabili con maggiore potenziale residuo sfruttabile, cioè eolico e fotovoltaico, verrà data priorità all'uso di aree industriali dismesse, capannoni e tetti, **oltre che ai recuperi di efficienza degli impianti esistenti. Accanto a ciò si procederà, con Regioni e amministrazioni che tutelano il paesaggio, alla individuazione di aree, non altrimenti valorizzabili, da destinare alla produzione energetica rinnovabile**
- d) **effetti sociali e occupazionali della transizione:** fare efficienza energetica e sostituire fonti fossili con fonti rinnovabili genera un bilancio netto positivo anche in termini occupazionali, ma si tratta di un fenomeno che va monitorato e governato, intervenendo tempestivamente per riqualificare i lavoratori spiazzati dalle nuove tecnologie e formare nuove professionalità, per generare opportunità di lavoro e di crescita

## 1.6 STRUMENTI DI PIANIFICAZIONE ENERGETICA

Nell'ambito del Quadro Programmatico elemento basilare è la verifica della coerenza dell'opera in progetto con gli strumenti di pianificazione energetica di livello nazionale, regionale i cui contenuti possono avere attinenza con la realizzazione dell'opera in esame.

A tal fine nel presente capitolo vengono esaminati ed analizzati i seguenti strumenti di pianificazione e programmazione.

### 1.6.1 DM 2010 Linee Guida Nazionale per le energie rinnovabili

Nella Gazzetta Ufficiale del 18 settembre 2010 è stato pubblicato il Decreto dello Ministero dello Sviluppo Economico 10 settembre 2010 recante "Linee Guida per l'autorizzazione degli impianti alimentati da fonti rinnovabili".

Definisce le regole per la trasparenza amministrativa dell'iter di autorizzazione nell'accesso al mercato dell'energia; regola l'autorizzazione delle infrastrutture connesse e, in particolare, delle reti elettriche; determina i criteri e le modalità di inserimento degli impianti nel paesaggio e sul territorio.

La parte IV delle Linee guida nazionali delinea i criteri generali per il corretto inserimento degli impianti a fonti rinnovabili nel territorio e nel paesaggio. Vengono prese in esame sia le caratteristiche positive (requisiti non obbligatori) che le linee di indirizzo, secondo le quali le Regioni dovranno valutare i siti non idonei agli impianti.

#### **Requisiti favorevoli (parte IV, punto 16)**

Sono a favore della valutazione positiva dei progetti le seguenti caratteristiche:

- *buona progettazione degli impianti, comprovata con l'adesione del progettista ai sistemi di gestione della qualità (ISO 9000) e ai sistemi di gestione ambientale (ISO 14000 e/o EMAS);*

Progetto definitivo per la realizzazione dell'Impianto agro-fotovoltaico "TAVOLIERE 2" integrato con potenza di picco pari a 37,362MWp e potenza ai fini della connessione pari a 30MW sito nel comune di FOGGIA, alle località "Posta de Piede - Vigna Croce" nonché delle opere connesse e delle infrastrutture indispensabili alla costruzione e all'esercizio dell'impianto nel Comune di Manfredonia (FG).

- *valorizzazione dei potenziali energetici delle diverse risorse rinnovabili presenti nel territorio;*
- *il ricorso a criteri progettuali volti ad ottenere il minor consumo possibile del territorio, sfruttando al meglio le risorse energetiche disponibili;*
- *il riutilizzo di aree già degradate da attività antropiche pregresse o in atto, tra cui siti industriali, cave, discariche, siti contaminati (cosiddetti brownfield). Soprattutto se ciò consente la minimizzazione di occupazione di territori non coperti da superfici artificiali (cosiddetti greenfield), anche rispetto alle nuove infrastrutture funzionali all'impianto mediante lo sfruttamento di infrastrutture esistenti e, dove necessari, la bonifica e il ripristino ambientale dei suoli e/o delle acque sotterranee;*
- *progettazione legata alle specificità dell'area in cui viene realizzato l'intervento. Rispetto alla localizzazione in aree agricole, assume rilevanza l'integrazione dell'impianto nel contesto delle tradizioni agroalimentari locali e del paesaggio rurale, sia per quanto riguarda la sua realizzazione che il suo esercizio;*
- *ricerca e sperimentazione di soluzioni progettuali e componenti tecnologici innovativi, volti ad ottenere una maggiore sostenibilità degli impianti e delle opere connesse da un punto di vista dell'armonizzazione e del migliore inserimento degli impianti stessi nel contesto storico, naturale e paesaggistico;*
- *coinvolgimento dei cittadini in un processo di comunicazione e informazione preliminare all'autorizzazione e realizzazione degli impianti o di formazione per personale e maestranze future.*

Va sottolineato che il rispetto di tali criteri non è comunque considerato requisito necessario ai fini dell'ottenimento dell'Autorizzazione unica.

#### **Valutazione delle aree non idonee (parte IV, punto 17)**

Un altro aspetto fondamentale su cui le linee guida contenute del decreto si soffermano è quello delle aree escluse dall'installazione. Gli impianti da fonti rinnovabili sono, infatti, opere indifferibili ed urgenti di pubblica utilità per cui soltanto le regioni, ed in casi eccezionali, possono stabilirne l'esclusione in base a precise norme di dettaglio che non vietino, ad esempio, la costruzione di impianti su determinate aree del proprio territorio genericamente definite agricole o soggette a qualche forma di tutela ambientale od artistica, bensì definiscano gli impianti non permessi in base al tipo di fonte rinnovabile ed alla portata dell'impianto stesso; inoltre, i siti non idonei non possono occupare porzioni significative del territorio regionale.

Le principali aree indiziate di esclusione sono:

- **i siti Unesco, i siti contenuti nell'elenco ufficiale delle aree naturali protette e quelli in via di istituzione, le zone della Rete Natura 2000, le Iba (Important bird areas), le zone umide di importanza internazionale (convenzione di Ramsar);**

Progetto definitivo per la realizzazione dell'Impianto agro-fotovoltaico "TAVOLIERE 2" integrato con potenza di picco pari a 37,362MWp e potenza ai fini della connessione pari a 30MW sito nel comune di FOGGIA, alle località "Posta de Piede - Vigna Croce" nonché delle opere connesse e delle infrastrutture indispensabili alla costruzione e all'esercizio dell'impianto nel Comune di Manfredonia (FG).

- le aree comunque tutelate per legge (fino a 300 metri dalla costa marina o dai laghi, fino a 150 metri dai corsi d'acqua, montagne oltre i 1600 metri, vulcani, zone ad usi civici, foreste e boschi), identificate dall'articolo 142 del Dlgs 42/2004;
- le zone a rischio di dissesto idrogeologico; le zone vicine ai parchi archeologici di particolare interesse culturale, storico e/o religioso;
- le aree agricole con produzioni alimentari di alta qualità (per esempio Dop, Doc, Docg, Igp, Stg);
- le zone di attrazione turistica a livello internazionale.

Le Linee Guida impongono alle Regioni il proprio recepimento entro novanta giorni dalla entrata in vigore (3 ottobre 2010); successivamente a tale termine le Linee Guida si intendono automaticamente applicabili all'interno di ciascuna Regione. Vediamo dunque lo stato di attuazione a livello locale. La Puglia con D.G.R. 3029/2010 ha dato attuazione alle Linee Guida.

#### 1.6.2 Regolamento regionale 30 dicembre 2010, n. 24 "Linee Guida per l'autorizzazione degli impianti alimentati da fonti rinnovabili in Puglia"

Il regolamento ha per oggetto l'individuazione di aree e siti non idonei alla installazione di specifiche tipologie di impianti alimentati da fonti rinnovabili, come previsto dal Decreto del Ministero per lo Sviluppo Economico 10 settembre 2010, "Linee Guida per l'autorizzazione degli impianti alimentati da fonti rinnovabili" (G.U. 18 settembre 2010 n. 219), Parte IV, paragrafo 17 "Aree non idonee".

L'individuazione della non idoneità dell'area è il risultato della ricognizione delle disposizioni volte alla tutela dell'ambiente, del paesaggio, del patrimonio storico e artistico, delle tradizioni agroalimentari locali, della biodiversità e del paesaggio rurale che identificano obiettivi di protezione non compatibili con l'insediamento, in determinate aree, di specifiche tipologie e/o dimensioni di impianti, i quali determinerebbero, pertanto, una elevata probabilità di esito negativo delle valutazioni, in sede di autorizzazione.

In relazione alle specifiche di cui all'art. 17 allegato 3 delle Linee Guida Nazionali, la Regione Puglia ha individuato le seguenti aree non idonee all'installazione di impianti da Fonti Rinnovabili:

- AREE NATURALI PROTETTE NAZIONALI
- AREE NATURALI PROTETTE REGIONALI
- ZONE UMIDE RAMSAR
- SITO D'IMPORTANZA COMUNITARIA - SIC
- ZONA PROTEZIONE SPECIALE - ZPS
- IMPORTANT BIRDS AREA - I.B.A.
- ALTRE AREE AI FINI DELLA CONSERVAZIONE DELLA BIODIVERSITÀ

Progetto definitivo per la realizzazione dell'Impianto agro-fotovoltaico "TAVOLIERE 2" integrato con potenza di picco pari a 37,362MWp e potenza ai fini della connessione pari a 30MW sito nel comune di FOGGIA, alle località "Posta de Piede - Vigna Croce" nonché delle opere connesse e delle infrastrutture indispensabili alla costruzione e all'esercizio dell'impianto nel Comune di Manfredonia (FG).

- BENI CULTURALI + 100 m (parte II d. lgs. 42/2004) (vincolo 1089)
- IMMOBILI E AREE DICHIARATI DI NOTEVOLE INTERESSE PUBBLICO (art. 136 d. lgs 42/2004) (vincolo 1497)
- AREE TUTELATE PER LEGGE (art. 142 d.lgs.42/2004)
  - Territori costieri fino a 300 m;
  - Laghi e territori contermini fino a 300 m;
  - Fiumi, torrenti e corsi d'acqua fino a 150 m;
  - Boschi + buffer di 100 m.
  - Zone archeologiche + buffer di 100 m
  - Tratturi + buffer di 100 m.
- AREE A PERICOLOSITA' IDRAULICA
- AREE A PERICOLOSITA' GEOMORFOLOGICA
- AREA EDIFICABILE URBANA + buffer di 1KM
- SEGNALAZIONI CARTA DEI BENI + BUFFER DI 100 m
- CONI VISUALI
- GROTTI + buffer 100 m
- LAME E GRAVINE
- VERSANTI
- VINCOLO IDROGEOLOGICO
- AREE AGRICOLE INTERESSATE DA PRODUZIONI AGRO-ALIMENTARI DI QUALITA'  
BIOLOGICO; D.O.P.; I.G.P.; S.T.G.; D.O.C.; D.O.C.G.

### 1.6.3 Deliberazione della Giunta Regionale n.3029 del 30 dicembre 2010

Con la Deliberazione della Giunta Regionale 30/12/2010, n.3029, pubblicata sul Bollettino Ufficiale n.14 del 26/01/2011, la Regione Puglia ha approvato la disciplina del procedimento unico di autorizzazione alla realizzazione ed all'esercizio di impianti di produzione di energia elettrica, secondo quanto disposto dal D.M. 10/09/2010, recante le Linee guida per l'autorizzazione degli impianti alimentati da fonti rinnovabili. Si ricorda infatti che la Parte V, punto 18.4, delle citate Linee Guida prevede che le Regioni adeguino le rispettive discipline entro 90 giorni dalla data della loro entrata in vigore (e cioè dal 03/10/2010). A tale fine, la Giunta Regionale ha adeguato la Disciplina del procedimento unico di autorizzazione, già adottata con la D.G.R. 35/2007, al fine di conformare il procedimento regionale a quanto previsto dalle Linee Guida nazionali.

Il provvedimento in esame entra in vigore dal 01/01/2011 e prevede puntuali disposizioni per regolare il periodo transitorio. In particolare, le nuove disposizioni si applicano ai procedimenti in corso alla data del

Progetto definitivo per la realizzazione dell'Impianto agro-fotovoltaico "TAVOLIERE 2" integrato con potenza di picco pari a 37,362MWp e potenza ai fini della connessione pari a 30MW sito nel comune di FOGGIA, alle località "Posta de Piede - Vigna Croce" nonché delle opere connesse e delle infrastrutture indispensabili alla costruzione e all'esercizio dell'impianto nel Comune di Manfredonia (FG).

01/01/2011, i quali, peraltro, si concludono invece, ai sensi della citata D.G.R. 35/2007, qualora riferiti a progetti completi della soluzione di connessione di cui al punto 2.2, lettera m) e per i quali siano intervenuti i pareri ambientali prescritti. Per i procedimenti in corso, cui si applicano le nuove disposizioni, il proponente, a pena di improcedibilità, integra l'istanza con la documentazione prevista al punto 2, entro il 01/04/2011, salvo richiesta di proroga per un massimo di ulteriori 30 giorni per comprovate necessità tecniche. Nel caso in cui le integrazioni riguardino opere soggette a valutazioni di impatto ambientale sono fatte salve le procedure e le tempistiche individuate nella Parte II del D.Lgs 152/2006 o dalle pertinenti norme regionali di attuazione.

#### 1.6.4 Determina Dirigenziale n°1 del 03 gennaio 2011

Nell'allegato A di tale Determina (Autorizzazione Unica ai sensi dell'art. 12 del D.Lgs. 387/2003 - DGR n.3029 del 30.12.2010 - Approvazione delle "Istruzioni tecniche per la informatizzazione della documentazione a corredo dell'Autorizzazione Unica" e delle "Linee Guida Procedura Telematica") si riportano le istruzioni tecniche per l'informatizzazione della documentazione a corredo dell'Autorizzazione Unica.

#### 1.6.5 Deliberazione della Giunta Regionale n.2122 del 23 ottobre 2012

La Regione Puglia ha emanato la DGR n. 2122 del 23 ottobre 2012, che fornisce gli indirizzi per la valutazione degli impatti cumulativi degli impianti a fonti rinnovabili nelle procedure di valutazione ambientale.

Il provvedimento nasce dalla "necessità di un'indagine di contesto ambientale a largo raggio, coinvolgendo aspetti ambientali e paesaggistici di area vasta e non solo puntuali, indagando lo stato dei luoghi, anche alla luce delle trasformazioni conseguenti alla presenza reale e prevista di altri impianti di produzione di energia per sfruttamento di fonti rinnovabili e con riferimento ai potenziali impatti cumulativi connessi."

I nuovi criteri dettati dalla delibera dovranno essere utilizzati dalle autorità competenti per la valutazione degli impatti cumulativi dovuti alla compresenza di impianti eolici e fotovoltaici al suolo, **in relazione alla stessa categoria progettuale** ovvero superiore al MW (DMA 2015) appartenenti ai seguenti "domini":

- FER in A: impianti sottoposti ad AU ma non a verifica di VIA, vengono considerati quelli già dotati di titolo autorizzativo alla costruzione ed esercizio;
- FER in B: impianti sottoposti a VIA o verifica di VIA, vengono considerati quelli provvisti anche solo di titolo di compatibilità ambientale;
- FER in S: impianti per i quali non è richiesta neppure l'AU, vengono considerati gli impianti per i quali sono già iniziati i lavori di realizzazione.

La DGR 2122/2012 esplicita alcuni criteri uniformi relativi ai seguenti ambiti tematici che possono essere interessati dal cumulo di impianti:

- Visuali paesaggistiche



Progetto definitivo per la realizzazione dell'Impianto agro-fotovoltaico "TAVOLIERE 2" integrato con potenza di picco pari a 37,362MWp e potenza ai fini della connessione pari a 30MW sito nel comune di FOGGIA, alle località "Posta de Piede - Vigna Croce" nonché delle opere connesse e delle infrastrutture indispensabili alla costruzione e all'esercizio dell'impianto nel Comune di Manfredonia (FG).

- *Patrimonio culturale e identitario*
- *Natura e biodiversità*
- *Salute e pubblica incolumità (inquinamento acustico, elettromagnetico e rischio da gittata)*
- *Suolo e sottosuolo.*

La DGR, inoltre, assegna alla Valutazione d'impatto ambientale una funzione di coordinamento di tutte le intese, concessioni, licenze, pareri, nulla osta ed assensi comunque denominati in materia ambientale, indicando con precisione quali pareri ambientali debbano essere resi all'interno del procedimento di VIA.

## 1.7 STRUMENTI DI PIANIFICAZIONE E PROGRAMMAZIONE SETTORIALE

### 1.7.1 Piano Regionale di Qualità dell'Aria (PRQA)

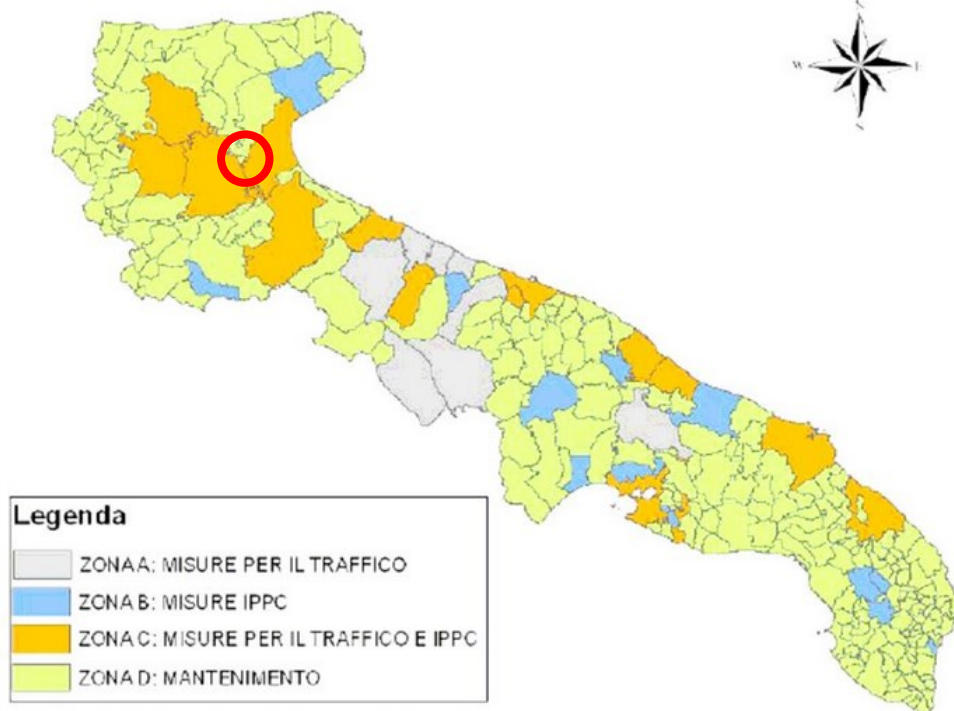
Il Piano regionale di Qualità dell'Aria, adottato con Regolamento Regionale n. 6 del 2008 ha come principale obiettivo il conseguimento del rispetto dei limiti di legge per gli inquinanti per i quali nel periodo di riferimento sono stati registrati dei superamenti. (PM10, NO2, Ozono).

La caratterizzazione delle zone ha definito quali zone del territorio regionale richiedono interventi per il risanamento della qualità dell'aria (ex art. 8 d. Lgs. 351/99) e quali invece necessitano di piani di mantenimento (ex art. 8 d. Lgs. 351/99).

Poiché le principali sorgenti antropiche di NO2 e particolato sono il traffico autoveicolare e gli insediamenti industriali, l'obiettivo specifico della destinazione è stato distinguere i comuni del territorio regionale in funzione della tipologia specifica di emissione a cui sono soggetti e delle conseguenti diverse misure di risanamento da applicare.



Progetto definitivo per la realizzazione dell'Impianto agro-fotovoltaico "TAVOLIERE 2" integrato con potenza di picco pari a 37,362MWp e potenza ai fini della connessione pari a 30MW sito nel comune di FOGGIA, alle località "Posta de Piede - Vigna Croce" nonché delle opere connesse e delle infrastrutture indispensabili alla costruzione e all'esercizio dell'impianto nel Comune di Manfredonia (FG).



*Fig. 8. Suddivisione del territorio regionale*

Conseguentemente il territorio è stato diviso nelle seguenti quattro zone:

- *Zona A: comprendente i comuni in cui la principale sorgente di inquinanti in atmosfera è rappresentata dal traffico veicolare;*
- *Zona B: comprendente i comuni sul cui territorio ricadono impianti industriali soggetti alla normativa IPPC;*
- *Zona C: comprendente i comuni con superamenti dei valori limite a causa di emissioni da traffico veicolare e sul cui territorio al contempo ricadono impianti industriali soggetti alla normativa IPPC;*
- *Zona D: comprendente tutti i comuni che non mostrano situazione di criticità*

Le misure per l'edilizia vengono applicate invece a tutti i comuni della regione.

#### Misure per la mobilità

L'obiettivo prioritario definito dal piano è riferito alla ridefinizione della mobilità. Le misure per il miglioramento della mobilità previste dal PRQA hanno come obiettivo principale la riduzione delle emissioni inquinanti da traffico nelle aree urbane e sono volte principalmente allo smaltimento del traffico autoveicolare

Progetto definitivo per la realizzazione dell'Impianto agro-fotovoltaico "TAVOLIERE 2" integrato con potenza di picco pari a 37,362MWp e potenza ai fini della connessione pari a 30MW sito nel comune di FOGGIA, alle località "Posta de Piede - Vigna Croce" nonché delle opere connesse e delle infrastrutture indispensabili alla costruzione e all'esercizio dell'impianto nel Comune di Manfredonia (FG).

SETTORE INTERVENTO	DI	MISURA	MOTIVAZIONE	SOGGETTI RESPONSABILI
TRASPORTO PRIVATO		Introduzione di un sistema generalizzato di verifica periodica dei gas di scarico dei veicoli ciclomotori e motoveicoli	RIDURRE LE EMISSIONI DA TRAFFICO AUTOVEICOLARE NELLE AREE URBANE	REGIONE/COMUNE
		Estensione delle zone di sosta a pagamento / incremento della tariffa di pedaggio / ulteriore chiusura dei centri storici		COMUNE
		Introduzione del pedaggio per l'accesso ai centri storici o per l'attraversamento di strade		COMUNE
		Limitazione della circolazione dei motoveicoli immatricolati precedentemente alla direttiva Euro 1 in ambito urbano		COMUNE
		Introduzione della sosta a pagamento per ciclomotori e motoveicoli		COMUNE
TRASPORTO PUBBLICO		Acquisto/incremento numero di mezzi pubblica basso o nullo impatto ambientale	INCREMENTARE LA QUOTA DI TRASPORTO PUBBLICO	REGIONE/COMUNE
		Interventi nel settore del trasporto pubblico locale (filtro per particolato, filobus, riqualificazione del trasporto pubblico di taxi tramite conversione a metano)		REGIONE/COMUNE
		Incremento/introduzione dei parcheggi di scambio mezzi privati – mezzi pubblici		COMUNE
MOBILITA' SOSTENIBILE		Incremento e sviluppo delle piste ciclabili urbane	FAVORIRE E INCENTIVARE LE POLITICHE DI MOBILITA' SOSTENIBILE	REGIONE/COMUNE
		Introduzione del car pooling e del car sharing		REGIONE/COMUNE
		Sviluppo delle iniziative di		REGIONE/COMUNE

Tab. 3. Misure di risanamento per la mobilità

Misure per il comparto industriale

Progetto definitivo per la realizzazione dell'Impianto agro-fotovoltaico "TAVOLIERE 2" integrato con potenza di picco pari a 37,362MWp e potenza ai fini della connessione pari a 30MW sito nel comune di FOGGIA, alle località "Posta de Piede - Vigna Croce" nonché delle opere connesse e delle infrastrutture indispensabili alla costruzione e all'esercizio dell'impianto nel Comune di Manfredonia (FG).

Le misure riguardanti il comparto industriale comportano l'applicazione di strumenti normativi che, se non ridotti a meri procedimenti burocratici, possono contribuire in maniera significativa alla riduzione delle emissioni in atmosfera. Per gli impianti industriali nuovi ed esistenti che ricadono nel campo di applicazione del D. Lgs 59/05 si traduce nell'applicazione al ciclo produttivo delle migliori tecnologie disponibili.

Il PRQA costituisce riferimento per le procedure di VIA, VAS e IPPC, in particolare:

Gli esiti dei procedimenti di VIA, di VAS e di rilascio dell'AIA a nuovi impianti non devono compromettere le finalità di risanamento della qualità dell'aria nelle zone delimitate ai sensi dell'Art. 8 del D. Lgs 351/99 e di mantenimento della qualità dell'aria nelle zone delimitate ai sensi dell'Art. 9 del medesimo decreto;

Per le zone delimitate ai sensi dell'Art. 8 del D.Lgs 381/99 le prescrizioni contenute nell'AIA rilasciata a impianti esistenti o nuovi di competenza regionale devono essere riferite, sotto il contenimento delle emissioni in atmosfera, sia convogliate che diffuse.

SETTORE DI INTERVENTO	MISURA	MOTIVAZIONE	SOGGETTI RESPONSABILI
I.P.P.C	Rilascio Autorizzazione Integrata Ambientale a impianti esistenti e a nuovi impianti di competenza statale	RIDURRE LE EMISSIONI INQUINANTI NEGLI INSEDIAMENTI INDUSTRIALI	STATO
	Rilascio Autorizzazione Integrata Ambientale a impianti esistenti e nuovi di competenza regionale		REGIONE
VIA	Effettuazione nell'ambito delle procedure di VIA di valutazioni che tengano conto dell'impatto globale sull'area di ricaduta delle emissioni con riferimento alle informazioni contenute nel PRQA		STATO/REGIONE

Tab. 4. Misure di risanamento per il comparto industriale

#### Misure per l'educazione e la conoscenza ambientale

Le azioni di educazione ambientale, rivolte sia alla società civile che al mondo imprenditoriale mirano a promuovere la conoscenza delle problematiche legate ai fenomeni di inquinamento atmosferico. Si ritiene fondamentale promuovere la conoscenza diffusa del PRQA attraverso il coinvolgimento di tutti gli stakeholder interessati quali associazioni ambientaliste, associazioni industriali, associazioni artigianali e operatori turistici e alberghieri.

Progetto definitivo per la realizzazione dell'Impianto agro-fotovoltaico "TAVOLIERE 2" integrato con potenza di picco pari a 37,362MWp e potenza ai fini della connessione pari a 30MW sito nel comune di FOGGIA, alle località "Posta de Piede - Vigna Croce" nonché delle opere connesse e delle infrastrutture indispensabili alla costruzione e all'esercizio dell'impianto nel Comune di Manfredonia (FG).

SETTORE INTERVENTO	DI	MISURA	MOTIVAZIONE	SOGGETTI RESPONSABILI
EDUCAZIONE COMUNICAZIONE AMBIENTALE	E	Promozione di iniziative di comunicazione, informazione ed educazione, al fine di promuovere: le forme di mobilità sostenibile, l'aumento dell'efficienza energetica e del risparmio energetico, la diffusione dei Sistemi di Gestione Ambientale	INCREMENTARE I LIVELLI DI COSCIENZA AMBIENTALE DELLA POPOLAZIONE	REGIONE/ARPA PUGLIA/COMUNI
		Promozione della conoscenza del PRQA, attraverso iniziative rivolte ai diversi stakeholder regionali	FAVORIRE LA PIÙ AMPIA APPLICAZIONE DEL PRQA	REGIONE/ARPA PUGLIA
CONOSCENZA AMBIENTALE		Prosecuzione della partecipazione al progetto INEMAR	UMENTARE LE CONOSCENZE IN MATERIA DI INQUINAMENTO ATMOSFERICO	REGIONE/ARPA PUGLIA

### Misure per l'edilizia

Il PRQA ha come obiettivo primario il ricorso a sistemi in grado di degradare gli inquinanti emessi in atmosfera, responsabili del deterioramento della qualità dell'aria ambiente, al fine di aumentare la capacità auto-depurativa dei sistemi antropici. La misura di risanamento programmata prevede la possibilità di introdurre negli appalti pubblici l'obbligo da parte del soggetto appaltante di attenersi al contenuto delle linee guida per l'utilizzo di sistemi innovativi per l'abbattimento e la mitigazione dell'inquinamento ambientale.

SETTORE INTERVENTO	DI	MISURA	MOTIVAZIONI	SOGGETTI RESPONSANBILI
EDILIZIA PUBBLICA		Possibilità di introdurre, negli appalti pubblici, l'obbligo da parte dell'appaltante di attenersi al contenuto delle linee guida per l'utilizzo di sistemi innovativi per l'abbattimento degli inquinanti.	ACCELERARE I NATURALI PROCESSI DI DEGRADAZIONE DEGLI INQUINANTI	REGIONE/COMUNI

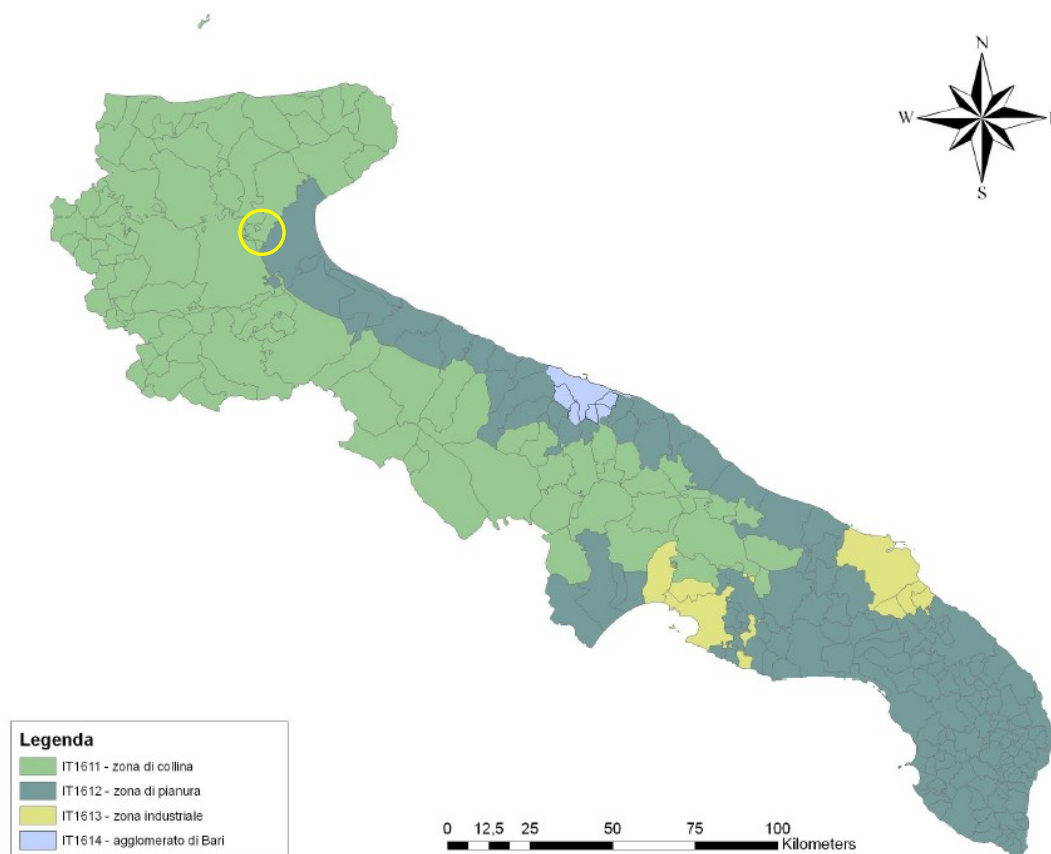
Progetto definitivo per la realizzazione dell'Impianto agro-fotovoltaico "TAVOLIERE 2" integrato con potenza di picco pari a 37,362MWp e potenza ai fini della connessione pari a 30MW sito nel comune di FOGGIA, alle località "Posta de Piede - Vigna Croce" nonché delle opere connesse e delle infrastrutture indispensabili alla costruzione e all'esercizio dell'impianto nel Comune di Manfredonia (FG).

In seguito al D. Lgs 55/2010 che assegna alle Regioni Autonome il compito di procedere alla zonizzazione del territorio (art.3) e alla classificazione delle zone (art.4), la regione Puglia con D.G.R. 2979/2010 ha provveduto all'aggiornamento della zonizzazione del territorio regionale e alla relativa classificazione.

La zonizzazione aggiornata è stata eseguita sulla base delle caratteristiche demografiche, meteorologiche e orografiche regionali, della distribuzione dei carichi emissivi e dalla valutazione del fattore predominante nella formazione dei livelli di inquinamento in aria – ambiente, individuando le seguenti zone:

- ZONA IT1611: Zona Collinare;
- ZONA IT1612: Zona di Pianura;
- ZONA IT1613: Zona Industriale, costituita da Brindisi, Taranto e dai comuni che risentono maggiormente delle emissioni industriali dei due poli produttivi;
- ZONA IT1614: Agglomerato di Bari.

Nella figura seguente sono rappresentate le quattro zone redatte dall'aggiornamento.



**Fig. 9. PRQA -Zonizzazione del Territorio Regionale (cerchio giallo area di intervento)**

Il Comune di Foggia, in cui è localizzato il sito oggetto del seguente Studio di Impatto Ambientale, rientra nella zona IT1611 – zona di collina. **L'intervento in progetto risulta in linea con le previsioni del piano.**



Progetto definitivo per la realizzazione dell'Impianto agro-fotovoltaico "TAVOLIERE 2" integrato con potenza di picco pari a 37,362MWp e potenza ai fini della connessione pari a 30MW sito nel comune di FOGGIA, alle località "Posta de Piede - Vigna Croce" nonché delle opere connesse e delle infrastrutture indispensabili alla costruzione e all'esercizio dell'impianto nel Comune di Manfredonia (FG).

### 1.7.2 Piano di Tutela delle Acque

Il Piano di Tutela delle Acque della Regione Puglia è stato approvato con D.C.R. 230/2009 e rappresenta lo strumento per il raggiungimento degli obiettivi di qualità ambientale per i corpi idrici significativi superficiali e sotterranei e gli obiettivi di qualità per specifica destinazione, nonché della tutela qualitativa e quantitativa del sistema idrico. Esso contiene:

- a) *I risultati dell'attività conoscitiva;*
- b) *L'individuazione degli obiettivi di qualità ambientale per specifica destinazione;*
- c) *L'elenco dei corpi idrici a specifica destinazione e delle aree richiedenti specifiche misure di prevenzione dall'inquinamento e di risanamento;*
- d) *Le misure di tutela qualitative e quantitative tra loro integrate e coordinate per bacino idrografico;*
- e) *L'indicazione della cadenza temporale degli interventi e delle relative priorità;*
- f) *Il programma di verifica dell'efficacia degli interventi previsti;*
- g) *Gli interventi di bonifica dei corpi idrici;*
- h) *L'analisi economica; e le misure previste al fine di dare attuazione al recupero dei costi dei servizi idrici;*
- i) *Le risorse finanziarie previste a legislazione vigente.*

Lo strumento essenziale contenuto all'interno del Piano di Tutela delle Acque è il monitoraggio. È distinto in due tipi fondamentali, il primo in fase conoscitiva o di sorveglianza, il secondo in fase di regime operativo. Il primo ha il compito di valutare lo stato dei corpi idrici fornendo indicazioni per progettare i piani di monitoraggio e per adottare le misure di tutela e miglioramento dello stato qualitativo.

Il monitoraggio operativo viene operato nella fase a regime del Piano, con lo scopo di verificare l'avvicinamento dello stato dei corpi idrici allo stato di qualità obiettivo, in seguito all'attuazione delle misure di tutela. Viene applicato inoltre un terzo strumento di monitoraggio, definito monitoraggio di indagine, si applica unicamente alle acque superficiali quando sono conosciute le cause del mancato raggiungimento degli obiettivi ambientali o del superamento degli standard di qualità chimica, in sostituzione del monitoraggio operativo.

L'individuazione dei bacini idrografici ha portato al riconoscimento di 227 bacini principali, di cui 153 direttamente affluenti nel Mar Adriatico, 23 affluenti nel mar Ionio, 13 afferenti al Lago di Lesina, 10 al Lago di Varano e 28 endoreici.

I bacini di maggiore importanza risultano essere gli interregionali dei fiumi Fortore, Ofanto e Bradano, che interessano solo parzialmente la regione Puglia. Tra i bacini regionali assumono rilievo quelli del Candelaro,

Progetto definitivo per la realizzazione dell'Impianto agro-fotovoltaico "TAVOLIERE 2" integrato con potenza di picco pari a 37,362MWp e potenza ai fini della connessione pari a 30MW sito nel comune di FOGGIA, alle località "Posta de Piede - Vigna Croce" nonché delle opere connesse e delle infrastrutture indispensabili alla costruzione e all'esercizio dell'impianto nel Comune di Manfredonia (FG).

del Cervaro e del Carapelle, ricadenti nella provincia di Foggia, in quanto risultano essere gli unici per i quali le condizioni geomorfologiche consentono l'esistenza di corsi d'acqua.

Il sito oggetto del seguente Studio di Impatto Ambientale è localizzato tra il Bacino del Candelaro, avente una superficie di 2242 kmq e il Bacino del Cervaro, avente una superficie di 776 Km<sup>2</sup>.

La Regione Puglia, in virtù della natura calcarea dei terreni, che interessano gran parte del territorio regionale, è interessata dalla presenza di corsi d'acqua solo nell'area della provincia di Foggia. I corsi d'acqua, caratterizzati da regime torrentizio, ricadono nei Bacini interregionali dei fiumi Saccione, Fortore e Ofanto e nei Bacini Regionali dei torrenti Candelaro, Cervaro e Carapelle.

Il sito oggetto del seguente Studio di Impatto Ambientale è localizzato a circa 75 mt di distanza dal Canale Properzio.

In riferimento ai corpi idrici superficiali, vengono individuati come significati:

Tutti i corsi d'acqua naturale di primo ordine il cui bacino imbrifero abbia superficie maggiore a 200 Km<sup>2</sup>;

- ✓ *Tutti i corsi d'acqua naturale di secondo ordine o superiore il cui bacino imbrifero abbia una superficie maggiore a 400 Km<sup>2</sup>;*
- ✓ *I laghi aventi superficie dello specchio d'acqua pari a 0,5 Km<sup>2</sup> o superiore;*
- ✓ *Le acque marino costiere comprese entro la distanza di 3000 m dalla costa e comunque entro la batimetrica di 50 m;*
- ✓ *Le acque delle lagune, dei laghi salmastri e degli stagni costieri;*
- ✓ *I canali artificiali che restituiscono almeno in parte le proprie acque in corpi idrici naturali superficiali e aventi portata di esercizio di almeno 3mc al secondo;*
- ✓ *I laghi artificiali aventi superficie dello specchio liquido pari almeno a 1 Km<sup>2</sup>, o un volume di invaso pari almeno a 5 miliardi di mc, nel periodo di massimo invaso.*

Il Piano di Tutela delle Acque divide le acque sotterranee in relazione al grado di permeabilità definendo gli acquiferi permeabili per fessurazione e/o carsismo; e gli acquiferi permeabili per porosità.

L'acquifero superficiale della Piana del tavoliere di Foggia rientra nel gruppo degli acquiferi permeabili per porosità, inoltre nel tavoliere sono riconoscibili tre acquiferi superficiali per porosità:

- ✓ *L'acquifero superficiale, circolante nei depositi sabbioso-conglomeratici marini ed alluvionali pleistocenici;*
- ✓ *L'acquifero profondo, circolante in profondità nei calcari mesozoici nel basamento carbonatico mesozoico, permeabile per fessurazione e carsismo;*
- ✓ *Orizzonti acquiferi intermedi, interposti tra gli acquiferi sopracitati che si rinvergono nelle lenti sabbiose ardesiane contenute all'interno delle argille del ciclo sedimentario plio – pleistocenico;*



Progetto definitivo per la realizzazione dell'Impianto agro-fotovoltaico "TAVOLIERE 2" integrato con potenza di picco pari a 37,362MWp e potenza ai fini della connessione pari a 30MW sito nel comune di FOGGIA, alle località "Posta de Piede - Vigna Croce" nonché delle opere connesse e delle infrastrutture indispensabili alla costruzione e all'esercizio dell'impianto nel Comune di Manfredonia (FG).

In riferimento agli acquiferi sotterranei vengono individuati come significativi:

- ✓ *Gli accumuli d'acqua nel sottosuolo permeanti la matrice rocciosa, posti al di sotto del livello di saturazione permanente;*
- ✓ *Le manifestazioni sorgentizie, concentrate o diffuse in quanto affioramenti della circolazione idrica sotterranea.*

È da ritenersi significativo l'esteso acquifero del Tavoliere di Foggia, esso risulta essere inoltre intensamente sfruttato ed in condizioni di forte stress idrologico.

Il Piano di Tutela delle Acque definisce inoltre le zone di protezione speciale e le aree di salvaguardia. Le zone di protezione della risorsa idrica sotterranea sono rappresentate da aree di ricarica, emergenze naturali della falda e aree di riserva.

Le aree di protezione speciale vengono definite attraverso i caratteri del territorio e le condizioni idrogeologiche e vengono quindi codificate come A, B, C e D.

Le aree A vengono definite su aree di prevalente ricarica, inglobando dei sistemi carsici complessi e risultano avere bilancio idrogeologico positivo. Sono tipicamente aree a bassa antropizzazione e sono caratterizzate da uno del suolo non eccessive. Le zone A tutelano la difesa e la ricostituzione degli equilibri idraulici e idrogeologici, superficiali e sotterranei, in queste zone è divieto:

- ✓ *La realizzazione di opere che comportino la modificazione del regime naturale delle acque, fatte salve le opere necessarie alla difesa del suolo e alla sicurezza della popolazione;*
- ✓ *L'apertura e l'esercizio di nuove discariche per rifiuti solidi urbani;*
- ✓ *Spandimento di fanghi e compost;*
- ✓ *La realizzazione di impianti e di opere tecnologiche che alterino la morfologia del suolo e del paesaggio carsico;*
- ✓ *La trasformazione dei terreni coperti da vegetazione spontanea, in particolare mediante interventi di dissodamento e scarificazione del suolo e frantumazione meccanica delle rocce calcaree;*
- ✓ *La trasformazione e la manomissione delle manifestazioni carsiche di superficie;*
- ✓ *L'apertura di impianti per allevamenti intensivi ed impianti di stoccaggio agricolo, così come definiti dalla normativa vigente, nazionale e comunitaria;*
- ✓ *Captazione, adduzioni idriche, derivazioni, nuovi depuratori;*
- ✓ *I cambiamenti dell'uso del suolo, fatta eccezione per l'attivazione di opportuni programmi di riconversione verso metodi di coltivazione biologica.*

Viene predisposta la tipizzazione ZPSI (zona di protezione speciale idrogeologica) con adozione dei relativi criteri di salvaguardia.

Progetto definitivo per la realizzazione dell'Impianto agro-fotovoltaico "TAVOLIERE 2" integrato con potenza di picco pari a 37,362MWp e potenza ai fini della connessione pari a 30MW sito nel comune di FOGGIA, alle località "Posta de Piede - Vigna Croce" nonché delle opere connesse e delle infrastrutture indispensabili alla costruzione e all'esercizio dell'impianto nel Comune di Manfredonia (FG).

Le zone B presentano condizioni di bilancio positive, con presenza di pressioni antropiche dovute perlopiù allo sviluppo dell'attività agricola, produttiva e infrastrutturale.

Nelle zone B devono essere assicurati la difesa e la ricostruzione degli equilibri idraulici e idrogeologici, di deflusso e di ricarica, in queste zone è divieto:

- ✓ *La realizzazione di opere che comportino la modificazione del regime naturale delle acque, fatte salve le opere necessarie alla difesa del suolo e alla sicurezza delle popolazioni;*
- ✓ *Spandimento di fanghi e compost;*
- ✓ *Cambiamenti dell'uso del suolo, fatta eccezione per l'attivazione di opportuni programmi di riconversione verso metodi di coltivazione biologica o applicando criteri selettivi di buona pratica agricola;*
- ✓ *Cambiamenti dell'uso del suolo;*
- ✓ *Utilizzo di fitofarmaci e pesticidi per le colture in atto;*
- ✓ *Apertura ed esercizio di nuove discariche per rifiuti solidi non inserite nel Piano Regionale dei Rifiuti.*

Per le zone C e D l'obiettivo è quello di preservare lo stato di qualità dell'acquifero sotterraneo con una forte limitazione nella concessione di nuove opere di derivazione.

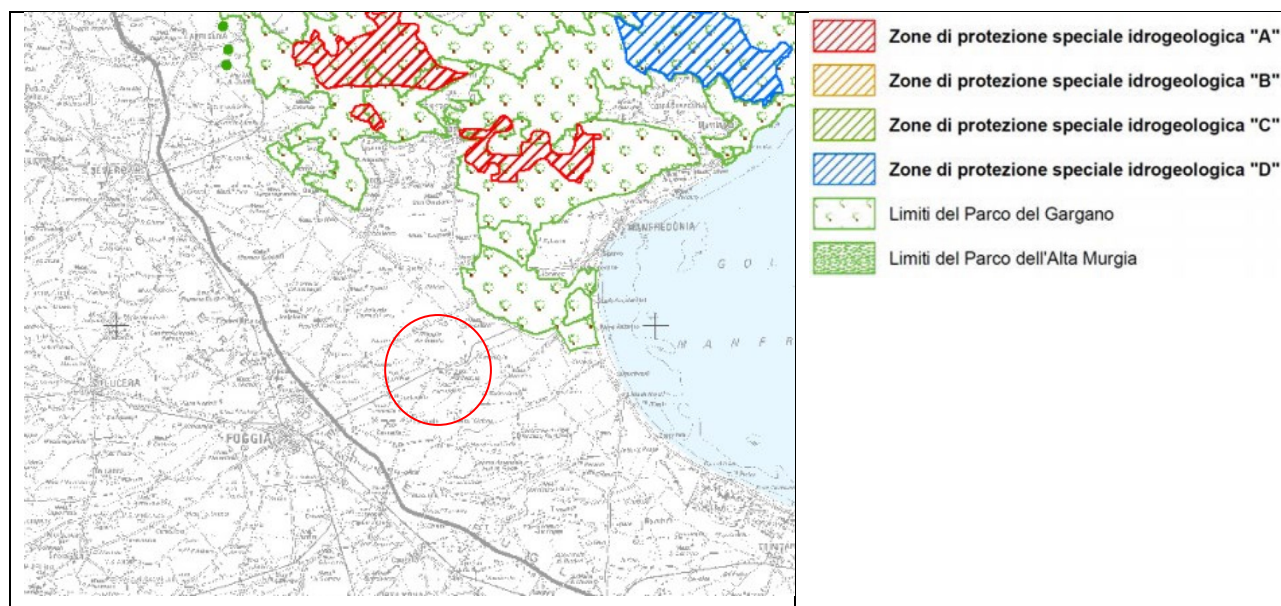


Fig.10. PTA -Zonizzazione protezione speciale



Progetto definitivo per la realizzazione dell'Impianto agro-fotovoltaico "TAVOLIERE 2" integrato con potenza di picco pari a 37,362MWp e potenza ai fini della connessione pari a 30MW sito nel comune di FOGGIA, alle località "Posta de Piede - Vigna Croce" nonché delle opere connesse e delle infrastrutture indispensabili alla costruzione e all'esercizio dell'impianto nel Comune di Manfredonia (FG).

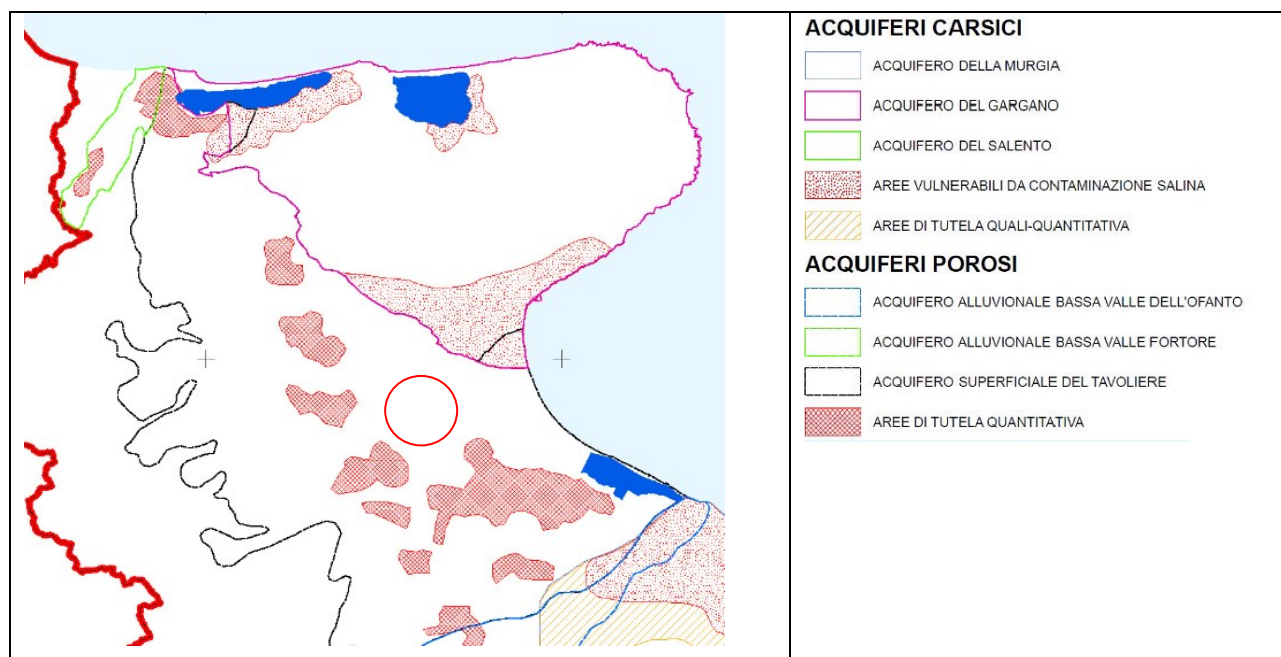


Fig.11. PTA -Zonizzazione acquiferi

**Il sito oggetto del seguente Studio di Impatto Ambientale risulta escluso da zone di protezione speciale e da aree di tutela e salvaguardia.**

### 1.7.3 Piano Stralcio di Bacino per l'Assetto Idrogeologico

Il Comune di Foggia appartiene oggi al Distretto Idrografico dell'Appennino Meridionale, la struttura operativa di livello territoriale di riferimento è l'Autorità di Bacino Distrettuale dell'Appennino Meridionale Sede Puglia (AdB DAM Puglia).

Lo strumento vigente sul territorio è Piano di Gestione del Rischio di Alluvioni - I ciclo (PGRA) approvato con Delibera del 3/3/2016 dal Comitato Istituzionale dell'autorità di Bacino del Liri-Garigliano integrato con i componenti designati dalle regioni ricadenti nel distretto.

Secondo quanto indica il PGRA, il territorio dell'unità regionale Puglia/Ofanto coinvolge territori interessati da eventi alluvionali contraddistinti da differenti meccanismi di formazione e propagazione dei deflussi di piena, motivo per cui, al fine di orientare meglio le scelte di piano è stato ulteriormente suddiviso in 6 Ambiti Territoriali Omogenei.

“L'ambito in cui ricade Foggia è quello definito “Fiumi Settentrionali”, ovvero dei bacini fluviali con alimentazione appenninica è caratterizzato dalla presenza di reticoli idrografici ben sviluppati con corsi d'acqua che, nella maggior parte dei casi hanno origine dalle zone pedemontane dell'Appennino Dauno. Tali corsi d'acqua sottendono bacini di alimentazione di rilevante estensione, dell'ordine di alcune migliaia di kmq, che comprendono settori altimetrici di territorio che variano da quello montuoso a quello di pianura. Mentre nei tratti montani di questi corsi d'acqua i reticoli denotano un elevato livello di organizzazione

Progetto definitivo per la realizzazione dell'Impianto agro-fotovoltaico "TAVOLIERE 2" integrato con potenza di picco pari a 37,362MWp e potenza ai fini della connessione pari a 30MW sito nel comune di FOGGIA, alle località "Posta de Piede - Vigna Croce" nonché delle opere connesse e delle infrastrutture indispensabili alla costruzione e all'esercizio dell'impianto nel Comune di Manfredonia (FG).

gerarchica, nei tratti medio-vallivi le aste principali degli stessi diventano spesso le uniche aree fluviali appartenenti al bacino.

Importanti sono state le numerose opere di sistemazione idraulica e di bonifica che si sono succedute, a volte con effetti contrastanti, nei corsi d'acqua del Tavoliere.

Dette opere hanno fatto sì che estesi tratti dei reticoli interessati presentino un elevato grado di artificialità, tanto nei tracciati quanto nella geometria delle sezioni, che in molti casi risultano arginate.

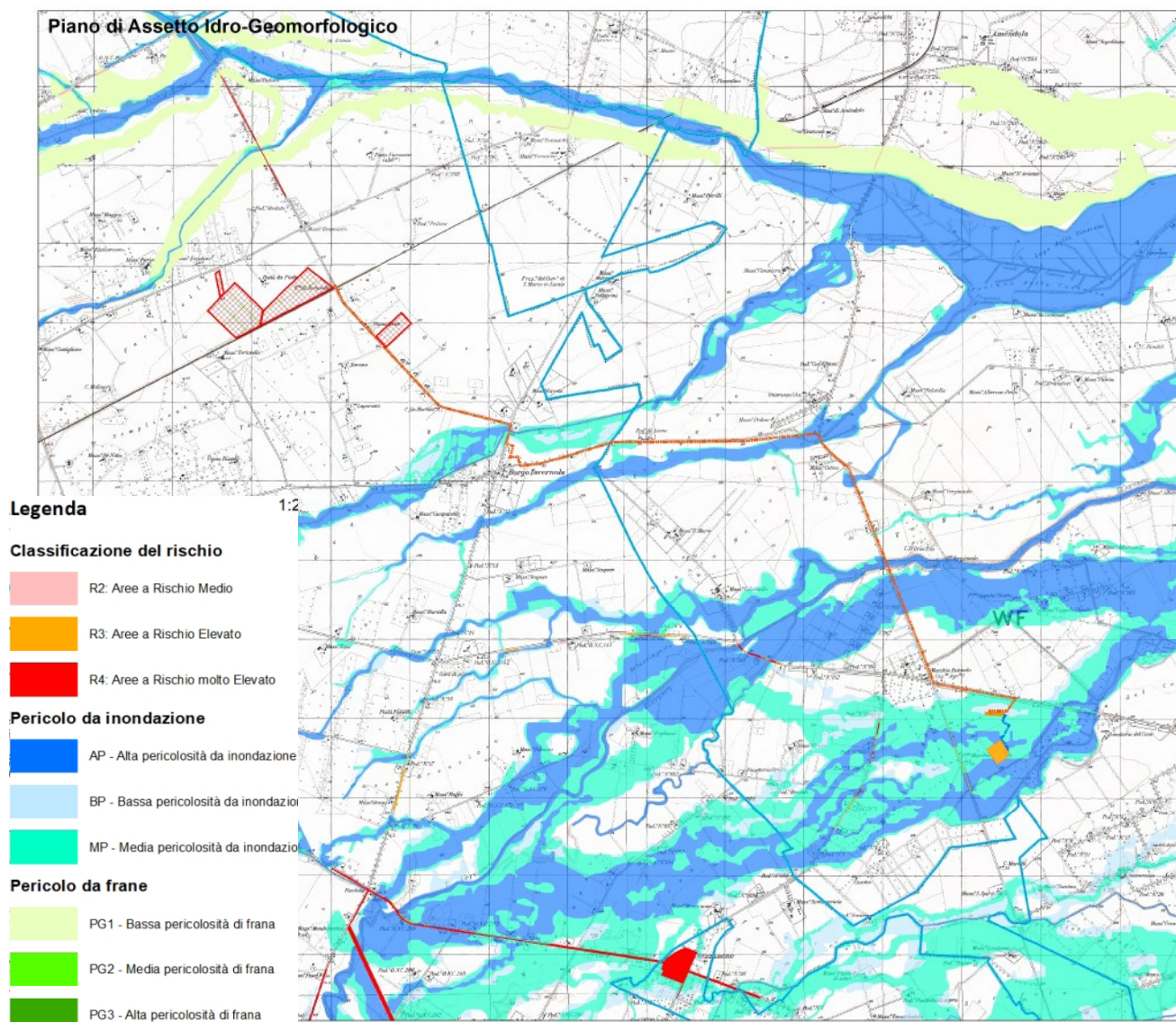
I corsi d'acqua principali sono il Candelaro, il Cervaro e il Carapelle (rif. Relazione PGRA).

Quanto alle perimetrazioni di pericolosità idraulica e geomorfologica e di rischio, è opportuno fare riferimento alle mappe del PAI, il cui ultimo aggiornamento risale al 2019.

Tali mappe, consultabili sul WebGis dell'AdB Puglia, riportano infatti le modifiche approvate a seguito di approfondimenti conoscitivi nonché delle istruttorie svolte su richieste puntuali e successivo confronto con i soggetti e le amministrazioni comunali interessate. Di seguito si riporta uno stralcio della perimetrazione delle aree soggette a pericolosità idraulica secondo l'ultima Variante PAI approvata con il Decreto del Presidente del Consiglio dei Ministri del 19 giugno 2019 - G.U. n. 194 del 20 Agosto 2019 per il sito di progetto.



Progetto definitivo per la realizzazione dell'Impianto agro-fotovoltaico "TAVOLIERE 2" integrato con potenza di picco pari a 37,362MWp e potenza ai fini della connessione pari a 30MW sito nel comune di FOGGIA, alle località "Posta de Piede - Vigna Croce" nonché delle opere connesse e delle infrastrutture indispensabili alla costruzione e all'esercizio dell'impianto nel Comune di Manfredonia (FG).



*Fig. 12. stralcio planimetrico approvazione di varianti al Piano di bacino stralcio assetto idrogeologico (PAI) - assetto idraulico territorio ex Autorità di bacino della Puglia pubblicato sulla gazzetta ufficiale del G.U. n. 194 del 19 Novembre 2019*

Nell'area occupata e recintata di installazione dell'impianto agrivoltaico non risultano presenti aree di pericolosità idraulica alta, media e bassa. Tali aree vengono esclusivamente intersecate dal cavidotto di connessione in MT esterno all'impianto che connette la cabina di raccolta, posta a sud dell'impianto, con la cabina di utenza SSE posta adiacente alla stazione di TERNA. Tali intersezioni sono state gestite con delle T.O.C. come meglio specificato nella relazione idraulica allegata al progetto. Riguardo invece alla sottostazione produttore, questa ricade in zona a bassa pericolosità idraulica, comunque non ostativa alla realizzazione delle opere.



Progetto definitivo per la realizzazione dell'Impianto agro-fotovoltaico "TAVOLIERE 2" integrato con potenza di picco pari a 37,362MWp e potenza ai fini della connessione pari a 30MW sito nel comune di FOGGIA, alle località "Posta de Piede - Vigna Croce" nonché delle opere connesse e delle infrastrutture indispensabili alla costruzione e all'esercizio dell'impianto nel Comune di Manfredonia (FG).

#### 1.7.4 Aree non idonee per le energie rinnovabili

Il Regolamento Regionale 30 dicembre 2010, n. 24 Regolamento attuativo del Decreto del Ministero per lo Sviluppo Economico del 10 settembre 2010, "Linee Guida per l'autorizzazione degli impianti alimentati da fonti rinnovabili", recante la individuazione di aree e siti non idonei alla installazione di specifiche tipologie di impianti alimentati da fonti rinnovabili nel territorio della Regione Puglia".

Il regolamento ha per oggetto l'individuazione di aree e siti non idonei alla installazione di specifiche tipologie di impianti alimentati da fonti rinnovabili, come previsto dal Decreto del Ministero per lo Sviluppo Economico 10 settembre 2010, "Linee Guida per l'autorizzazione degli impianti alimentati da fonti rinnovabili".

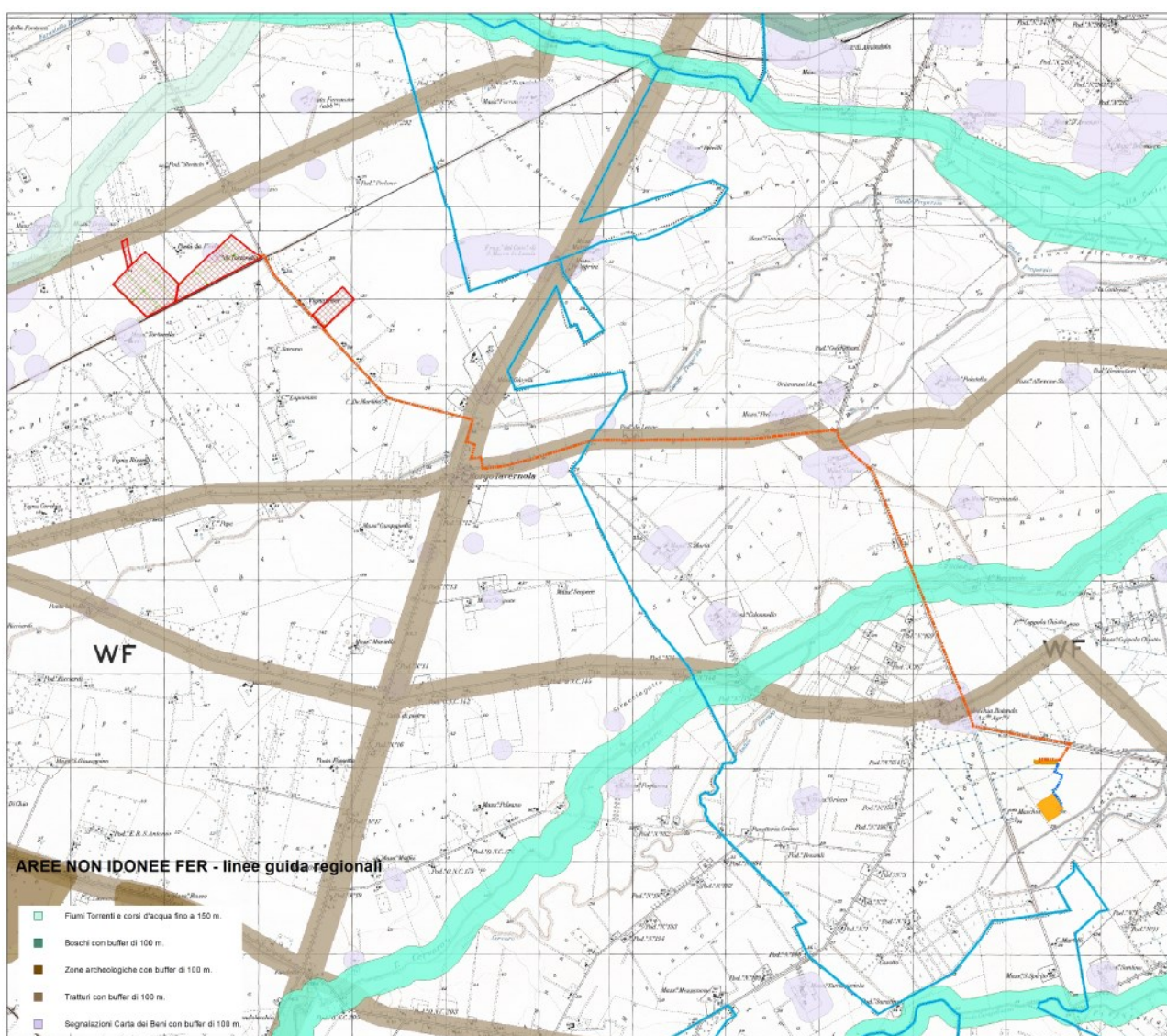


Fig. 13a. Individuazione delle aree non idonee, fonte [www.sit.puglia.it](http://www.sit.puglia.it)



Progetto definitivo per la realizzazione dell'Impianto agro-fotovoltaico "TAVOLIERE 2" integrato con potenza di picco pari a 37,362MWp e potenza ai fini della connessione pari a 30MW sito nel comune di FOGGIA, alle località "Posta de Piede - Vigna Croce" nonché delle opere connesse e delle infrastrutture indispensabili alla costruzione e all'esercizio dell'impianto nel Comune di Manfredonia (FG).

Il sito di intervento Loc. "Posta da piede - Vigna croce" è localizzato nei pressi di un'area denominata "segnalazione carta dei beni con buffer di 100 m" ed in adiacenza del buffer di 100m del Regio Tratturello Foggia Castiglione.

In particolare per la segnalazione archeologica, questa non sarà interessata dall'installazione dei pannelli fotovoltaici (vedasi l'estratto della Tavola LE6F5X5\_D02\_ElaboratoGrafico\_02 riportata in Figura 13b)

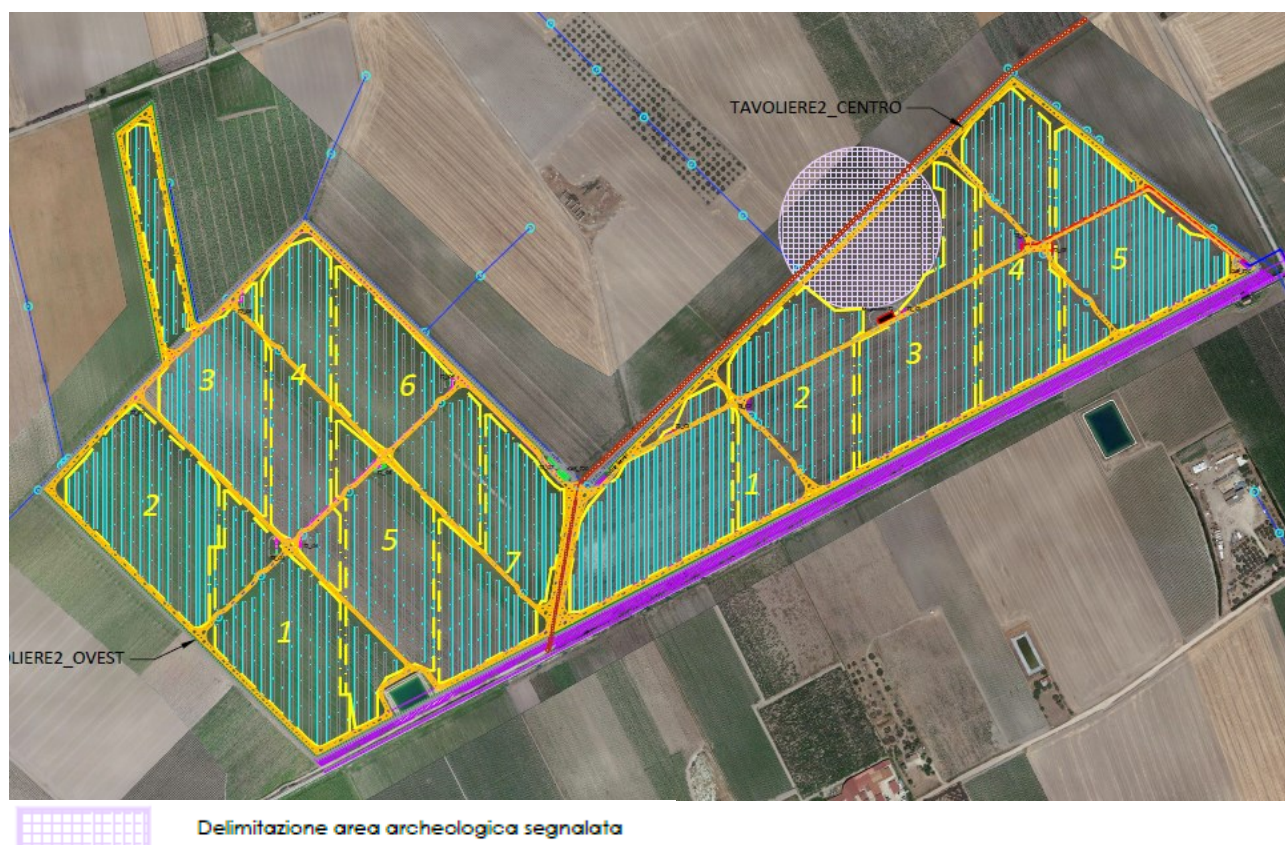


Fig. 13b. Delimitazione area archeologica (non interessa l'area di installazione pannelli)

### 1.7.5 Piano Territoriale di Coordinamento Provinciale

Il Piano Territoriale di Coordinamento Provinciale è stato approvato con delibera di G.R. 3 Agosto 2007 n. 1328. Il piano:

- Stabilisce le invarianti storico – culturali e paesaggistico – ambientali, specificando e integrando le previsioni della pianificazione paesaggistica regionale, attraverso l'indicazione delle parti del territorio e dei beni di rilevante interesse paesaggistico, ambientale, naturalistico e storico – culturale da sottoporre a specifica normativa d'uso per la loro tutela e valorizzazione;
- Individua le diverse destinazioni del territorio provinciale in relazione alla prevalente vocazione delle sue parti e alle analoghe tendenze di trasformazione, indicando i criteri, gli indirizzi e le politiche per favorire l'uso integrato delle risorse;

Progetto definitivo per la realizzazione dell'Impianto agro-fotovoltaico "TAVOLIERE 2" integrato con potenza di picco pari a 37,362MWp e potenza ai fini della connessione pari a 30MW sito nel comune di FOGGIA, alle località "Posta de Piede - Vigna Croce" nonché delle opere connesse e delle infrastrutture indispensabili alla costruzione e all'esercizio dell'impianto nel Comune di Manfredonia (FG).

- Individua le invarianti strutturali, attraverso la localizzazione di massima delle infrastrutture per i servizi di interesse provinciale, dei principali impianti che assicurano l'efficienza e la qualità ecologica e funzionale del territorio provinciale e dei nodi specializzati;
- Individua le linee di intervento per la sistemazione idrica, idrogeologica ed idraulico – forestale ed in genere per il consolidamento del suolo e la regimazione delle acque,
- indicando le aree che, sulla base delle caratteristiche geologiche, idrogeologiche e sismiche del territorio, richiedono ulteriori studi ed indagini nell'ambito degli strumenti urbanistici comunali;
- Disciplina il sistema delle qualità del territorio provinciale.

Inoltre il Piano:

- Definisce le strategie e gli indirizzi degli ambiti paesaggistici, da sviluppare negli strumenti urbanistici comunali;
- Contiene indirizzi per la pianificazione urbanistica comunale, in particolare definisce i criteri per l'individuazione dei contesti territoriali da sviluppare nei piani comunali definendo i criteri per l'identificazione degli scenari di sviluppo urbano e territoriale in coerenza con il rango e il ruolo dei centri abitati nel sistema insediativo provinciale e per l'individuazione, negli strumenti urbanistici comunali, dei contesti urbani ove svolgere politiche di intervento urbanistico volte alla conservazione dei tessuti urbani di valenza storica, al consolidamento, miglioramento e riqualificazione della città esistente e alla realizzazione di insediamenti di nuovo impianto. Individuando contesti rurali di interesse sovracomunale e la relativa disciplina di tutela, di gestione sostenibile e sull'edificabilità.

L'elaborato A1 "Tutela dell'Integrità Fisica" del Piano Territoriale di Coordinamento Provinciale, oltre alle disposizioni dei PAI, indica le aree a potenziale rischio idraulico per gli insediamenti e le attività antropiche derivante da esondazioni, allagamento per ristagno d'acque meteoriche e tracimazioni locali. In queste aree non sono ammesse trasformazioni del territorio e i cambi di destinazione d'uso dei fabbricati che possano determinare l'incremento del rischio idraulico per gli insediamenti. Come evidenziato da tale elaborato, l'area interessata dall'impianto non ricade in zone a pericolosità idraulica e geomorfologica; solamente un tratto dell'elettrodotto attraversa un'area individuata a potenziale rischio idraulico.



Progetto definitivo per la realizzazione dell'Impianto agro-fotovoltaico "TAVOLIERE 2" integrato con potenza di picco pari a 37,362MWp e potenza ai fini della connessione pari a 30MW sito nel comune di FOGGIA, alle località "Posta de Piede - Vigna Croce" nonché delle opere connesse e delle infrastrutture indispensabili alla costruzione e all'esercizio dell'impianto nel Comune di Manfredonia (FG).

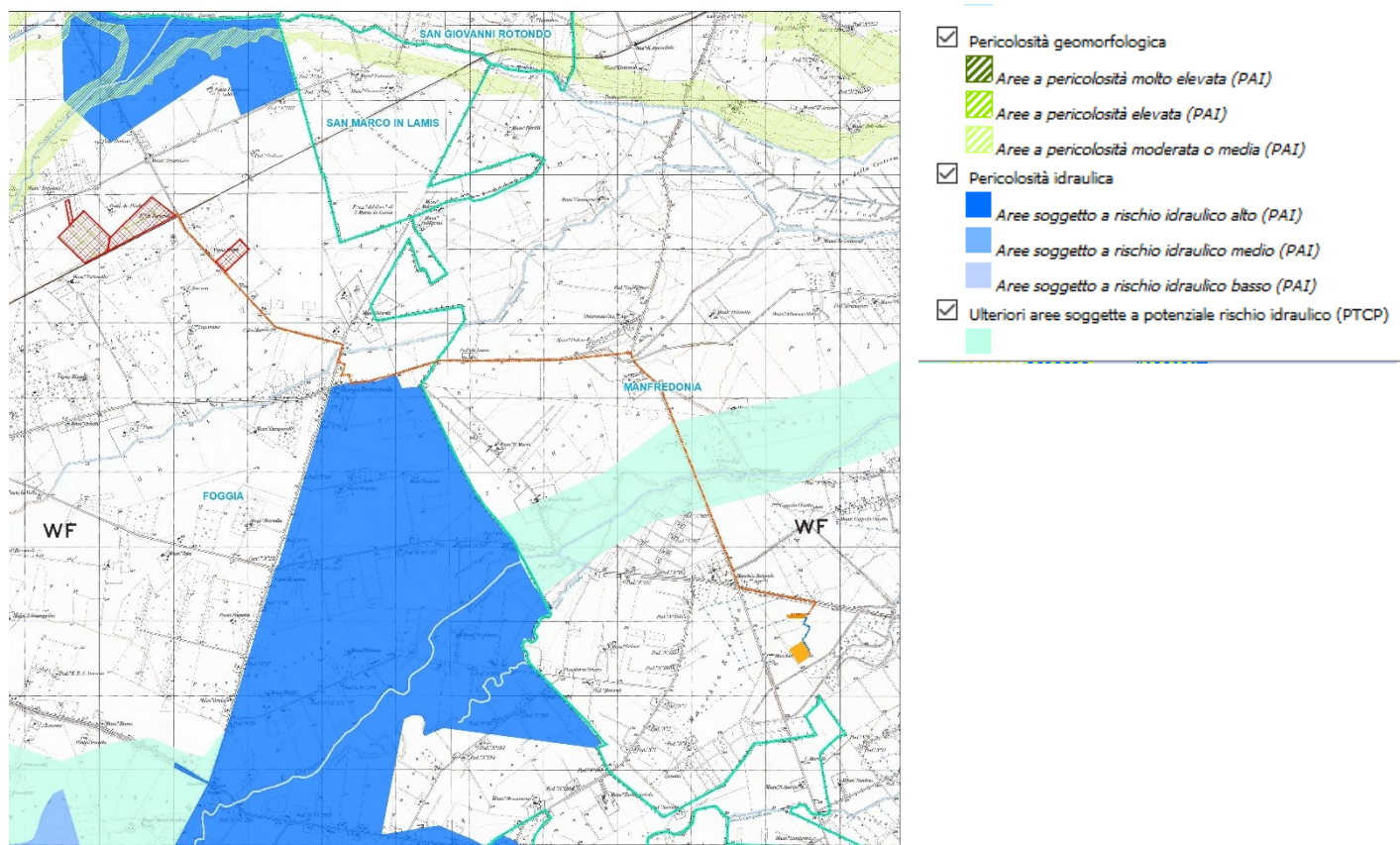


Fig. 14. PTCP: Tutela dell'integrità fisica

Gli strumenti urbanistici comunali ai fini di escludere l'insorgere di nuovi rischi idraulici valutano l'ammissibilità dei seguenti interventi in territorio rurale:

- *Interventi edilizi agricoli di ogni tipo o natura;*
- *Taglio di alberi e arbusti;*
- *Piantagione non autorizzata di alberi e arbusti;*
- *Attività turistiche, ed attività connesse;*
- *Prelievo di inert;*
- *Deposito e/o smaltimento di rifiuti di qualsivoglia natura;*
- *Ulteriori interventi comportanti impermeabilizzazione permanente.*

Il sito ricade in territorio rurale ad Elevata vulnerabilità degli acquiferi, nei quali non sono ammessi:

- *nuovi impianti per zootecnia di carattere industriale;*
- *nuovi impianti di itticoltura intensiva;*
- *nuove manifatture a forte capacità di inquinamento;*
- *nuove centrali termoelettriche;*
- *nuovi depositi a cielo aperto e altri stoccaggi di materiali inquinanti idroveicolabili;*

Progetto definitivo per la realizzazione dell'Impianto agro-fotovoltaico "TAVOLIERE 2" integrato con potenza di picco pari a 37,362MWp e potenza ai fini della connessione pari a 30MW sito nel comune di FOGGIA, alle località "Posta de Piede - Vigna Croce" nonché delle opere connesse e delle infrastrutture indispensabili alla costruzione e all'esercizio dell'impianto nel Comune di Manfredonia (FG).

- la realizzazione e l'ampliamento di discariche, se non per i materiali di risulta dell'attività edilizia completamente inertizzati.



Fig. 15. PTCP: Vulnerabilità degli acquiferi

La Tavola B1 "Elementi di matrice naturale" individua elementi paesaggistici di matrice naturale al fine della corretta gestione del territorio e della tutela del paesaggio e dell'ambiente e ne disciplina gli usi e le trasformazioni ammissibili.

Il sito oggetto del seguente Studio di Impatto Ambientale risulta essere caratterizzato da uso del suolo principalmente agricolo, inoltre si sottolinea la presenza di aree di tutela dei caratteri ambientali e paesaggistici dei corpi idrici interessate dall'attraversamento delle opere di rete. Le norme del PTCP si applicano alle aree di fondovalle e di pianura alluvionale considerate nella loro interezza come aree di pertinenza fluviale e di tutela dei caratteri ambientali e paesaggistici dei corpi idrici.



Progetto definitivo per la realizzazione dell'Impianto agro-fotovoltaico "TAVOLIERE 2" integrato con potenza di picco pari a 37,362MWp e potenza ai fini della connessione pari a 30MW sito nel comune di FOGGIA, alle località "Posta de Piede - Vigna Croce" nonché delle opere connesse e delle infrastrutture indispensabili alla costruzione e all'esercizio dell'impianto nel Comune di Manfredonia (FG).

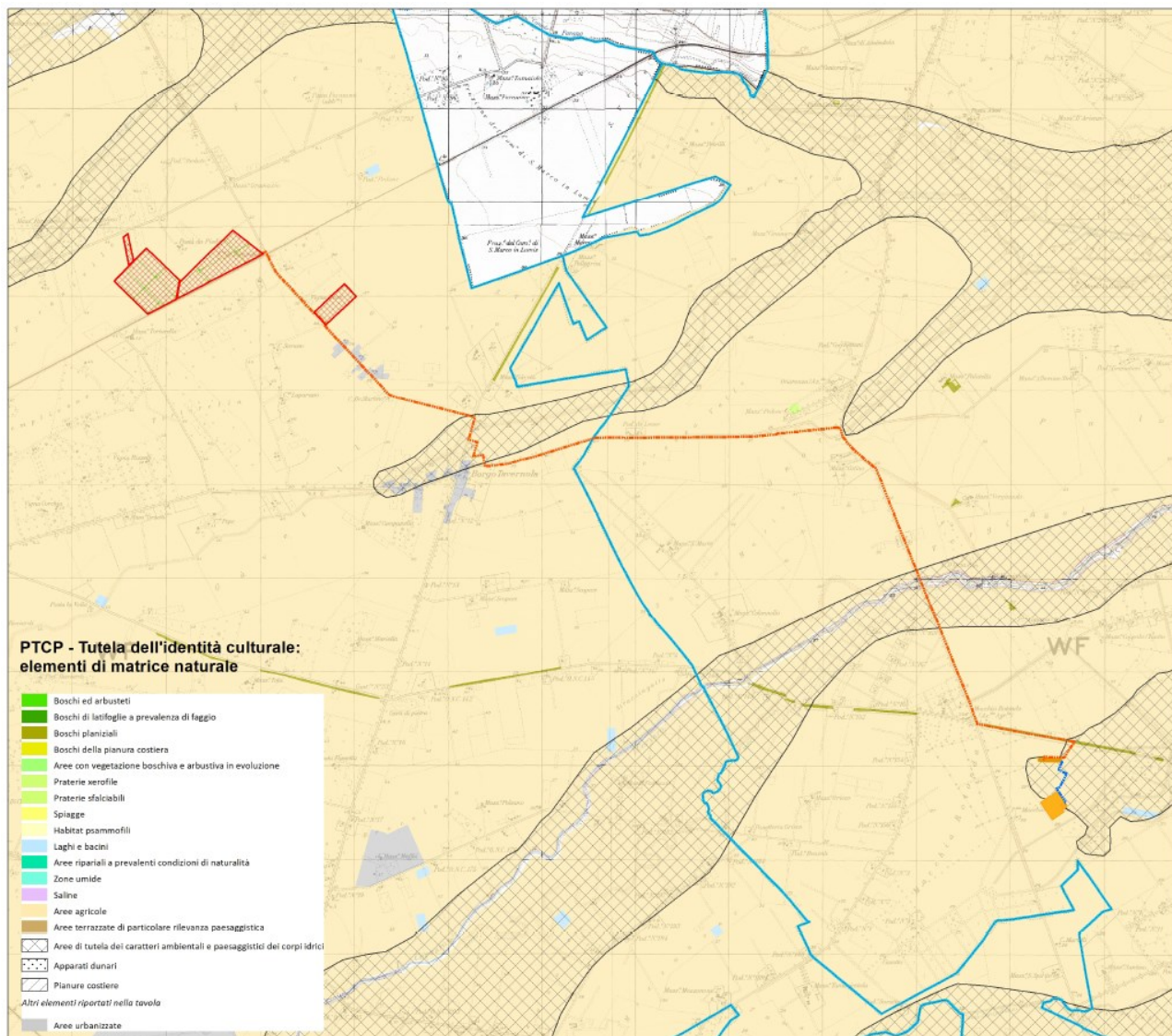


Fig. 16. PTCP: Elementi di matrice naturale

La Tavola B2 "Elementi di matrice antropica" individua elementi paesaggistici di matrice antropica al fine della corretta gestione del territorio e della tutela del paesaggio e dell'ambiente e ne disciplina gli usi e le trasformazioni ammissibili.

Il sito oggetto dell'impianto agrivoltaico non risulta essere interessato da alcun bene sottoposto a tutela dell'identità culturale.



Progetto definitivo per la realizzazione dell'Impianto agro-fotovoltaico "TAVOLIERE 2" integrato con potenza di picco pari a 37,362MWp e potenza ai fini della connessione pari a 30MW sito nel comune di FOGGIA, alle località "Posta de Piede - Vigna Croce" nonché delle opere connesse e delle infrastrutture indispensabili alla costruzione e all'esercizio dell'impianto nel Comune di Manfredonia (FG).

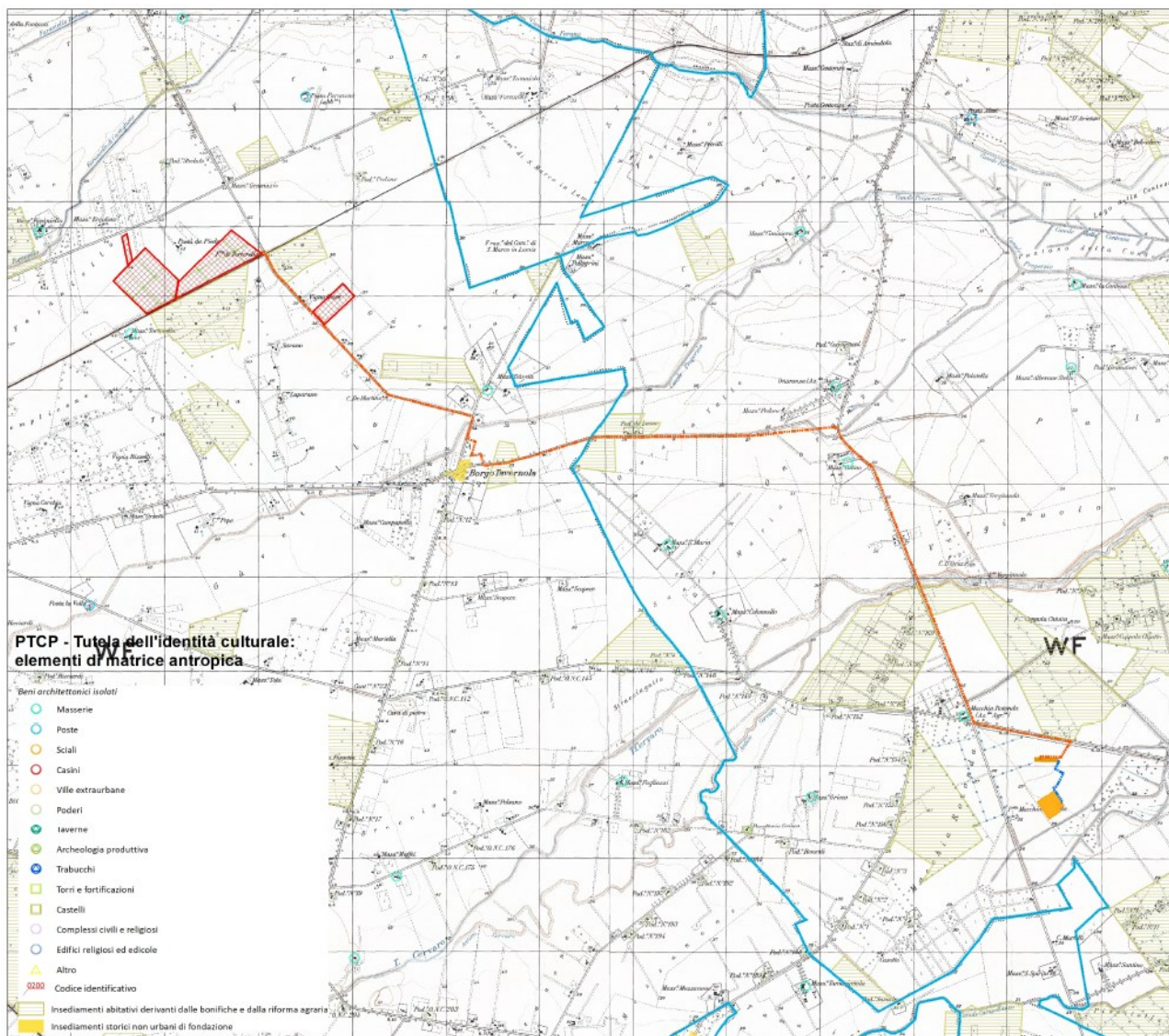


Fig. 17. PTCP: Elementi di matrice antropica

Per tutte le aree di tutela naturale ed antropica individuate dal PTCP gli strumenti urbanistici vigenti e quelli di nuova formazione non possono prevedere nuovi insediamenti residenziali e interventi comportanti trasformazioni che compromettano la morfologia ed i caratteri culturali e d'uso del suolo con riferimento al rapporto paesistico – ambientale esistente tra il corso d'acqua ed il suo intorno diretto, inoltre gli strumenti urbanistici vigenti non possono prevedere:

- *l'eliminazione delle essenze a medio ed alto fusto e di quelle arbustive con esclusione degli interventi colturali atti ad assicurare la conservazione e integrazione dei complessi vegetazionali naturali esistenti, per i complessi vegetazionali naturali e di sistemazione possono essere attuate le cure previste dalle prescrizioni della polizia forestale;*

Progetto definitivo per la realizzazione dell'Impianto agro-fotovoltaico "TAVOLIERE 2" integrato con potenza di picco pari a 37,362MWp e potenza ai fini della connessione pari a 30MW sito nel comune di FOGGIA, alle località "Posta de Piede - Vigna Croce" nonché delle opere connesse e delle infrastrutture indispensabili alla costruzione e all'esercizio dell'impianto nel Comune di Manfredonia (FG).

- *le arature profonde ed i movimenti terra che alterino in modo sostanziale e/o stabilmente il profilo del terreno, fatta eccezione di quelli strettamente connessi ad opere idrauliche indifferibili ed urgenti o funzionali ad interventi di mitigazione degli impatti ambientali da queste indotte;*
- *le attività estrattive, ad eccezione dell'ampliamento, per quantità comunque contenute, di cave attive, se funzionali al ripristino e/o adeguata sistemazione ambientale finale dei luoghi compresa la formazione di bacini annessi ai corsi d'acqua;*
- *discarica di rifiuti solidi, compresi i materiali derivanti da demolizioni o riporti di terreni naturali ed inerti, ad eccezione dei casi in cui ciò sia finalizzato al risanamento e/o adeguata sistemazione ambientale congruente con la morfologia dei luoghi;*
- *costruzione di impianti e infrastrutture di depurazione ed immissione dei reflui e captazione o di accumulo delle acque ad eccezione degli interventi di manutenzione delle opere integrative di adeguamento funzionale e tecnologico di quelle esistenti;*
- *formazione di nuovi tracciati viari o di adeguamento di tracciati esistenti compresi quelli di asfaltatura, con l'esclusione dei soli interventi di manutenzione della viabilità locale esistente.*

## 1.8 AREE PROTETTE

Nell'area vasta (*buffer 5 km dall'area del progetto, come previsto dalla normativa*) sono presenti aree tutelate come si evince dalla figura successiva.

In conformità dell'articolo 5, comma 1 del Regolamento Regionale 22/12/2008 n. 28, solo ed esclusivamente per gli impianti eolici è richiesto un parere di valutazione di incidenza ai fini di meglio valutare gli impatti di tali impianti sulle rotte migratorie degli eccessi di cui alla Direttiva 79/409.



Progetto definitivo per la realizzazione dell'Impianto agro-fotovoltaico "TAVOLIERE 2" integrato con potenza di picco pari a 37,362MWp e potenza ai fini della connessione pari a 30MW sito nel comune di FOGGIA, alle località "Posta de Piede - Vigna Croce" nonché delle opere connesse e delle infrastrutture indispensabili alla costruzione e all'esercizio dell'impianto nel Comune di Manfredonia (FG).

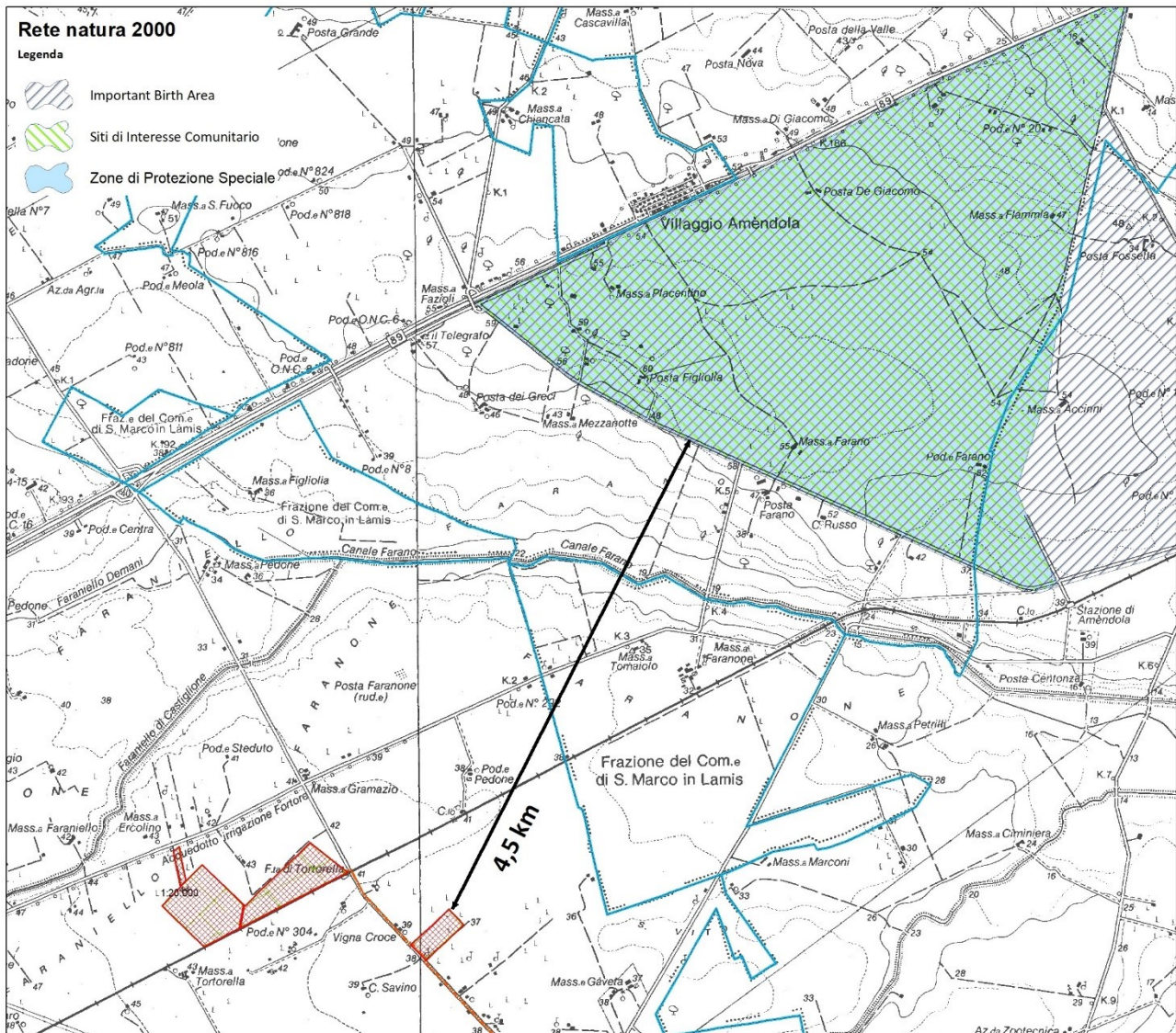


Fig. 18. Aree protette

### 1.8.1 Important Bird Areas (IBA)

L'IBA più prossima all'impianto, posta a 4,5 km circa, è la n. 203 "Promontorio del Gargano e zone umide della Capitanata" comprende una superficie terrestre di 207.378 ha e una superficie marina di 35.503 ha. L'area comprende il promontorio del Gargano e le adiacenti zone steppiche pedegarganiche. Lungo la costa sono presenti scogliere, dune, spiagge sabbiose, macchia di sclerofille sempreverdi, pinete e terreni agricoli. Fanno inoltre parte dell'area i laghi costieri di Lesina e di Varano, situati a nord del promontorio, e il complesso di zone umide di acqua dolce e salmastra lungo la costa adriatica a sud (Frattarolo, Daunia Risi, Carapelle, San Floriano, Saline di Margherita di Savoia, Foce Ofanto), comprese le aree agricole limitrofe più importanti per l'alimentazione e la sosta dell'avifauna. È inclusa nell'IBA anche l'area, disgiunta, della base aerea militare di

Progetto definitivo per la realizzazione dell'Impianto agro-fotovoltaico "TAVOLIERE 2" integrato con potenza di picco pari a 37,362MWp e potenza ai fini della connessione pari a 30MW sito nel comune di FOGGIA, alle località "Posta de Piede - Vigna Croce" nonché delle opere connesse e delle infrastrutture indispensabili alla costruzione e all'esercizio dell'impianto nel Comune di Manfredonia (FG).

Amendola, che rappresenta l'ultimo lembo ben conservato di steppa pedegarganica. **Le IBA non prevedono Piani di Gestione.**

### 1.8.2 Rete Natura 2000 (SIC e ZPS)

La Rete Natura 2000 costituisce la più importante strategia d'intervento dell'Unione Europea per la tutela del territorio. Tenuto conto della necessità di attuare una politica più incisiva di salvaguardia degli habitat e delle specie di flora e fauna, si è voluto dar vita ad una Rete coerente di aree destinate alla conservazione della biodiversità del territorio dell'Unione Europea. I siti che compongono la Rete (Siti Natura 2000) sono rappresentati dai Siti d'Importanza Comunitaria (SIC) e dalle Zone di Protezione Speciale (ZPS).

L'individuazione dei SIC e delle ZPS spetta alle Regioni e alle Province autonome, che trasmettono i dati al Ministero dell'Ambiente e della Tutela del Territorio e del Mare il quale, dopo la verifica della completezza e congruenza delle informazioni acquisite, trasmette i dati alla Commissione Europea. I SIC e le ZPS si intendono designate dalla data di trasmissione alla Commissione e dalla pubblicazione sul sito del Ministero dell'elenco aggiornato. Il 14 dicembre 2018 la Commissione Europea ha approvato l'ultimo (dodicesimo) elenco aggiornato dei SIC per le tre regioni biogeografiche che interessano l'Italia, alpina, continentale e mediterranea rispettivamente con le Decisioni 2019/17/UE, 2019/18/UE e 2019/22/UE. Tali Decisioni sono state redatte in base alla banca dati trasmessa dall'Italia a dicembre 2017.

Ad oggi sono stati individuati da parte delle Regioni italiane 2335 Siti di Importanza Comunitaria (SIC), 2240 dei quali sono stati designati quali Zone Speciali di Conservazione, e 613 Zone di Protezione Speciale (ZPS), 335 dei quali sono siti di tipo C, ovvero SIC/ZSC coincidenti con ZPS.

Le aree della rete natura 2000 più prossime all'area di impianto sono:

- *Zona Speciale di Conservazione (ZSC) IT9110008 "Valloni e Steppe Pedegarganiche" Designata con DM 28 dicembre 2018*, è un sito di 29.817 ha che si trova ad una distanza di circa 4,5 km dall'area di progetto.

Sono presenti 5 habitat (62A0, 8210, 8310, 9320, 9340), complessivamente in buono stato di conservazione. Il sito include le are substeppe più vaste della Puglia con elevatissima biodiversità e una serie di canyon di origine erosiva che ospitano un ambiente rupestre di elevato interesse naturalistico con rare specie vegetali endemiche e di elevato interesse fitogeografico. Unica stazione peninsulare di Gallina prataiola *Tetrax tetrax*. Popolazioni isolate di Passera *lagia* *Petronia petronia*. Presenza di *Vipera aspis hugyi*, sottospecie di *Vipera* comune endemica dell'Italia meridionale. Inoltre vi è la presenza di garighe di *Euphorbia spinosa*.

**È vigente un Piano di Gestione del sito, approvato con DGR n. 346 del 10 febbraio 2010.**

Progetto definitivo per la realizzazione dell'Impianto agro-fotovoltaico "TAVOLIERE 2" integrato con potenza di picco pari a 37,362MWp e potenza ai fini della connessione pari a 30MW sito nel comune di FOGGIA, alle località "Posta de Piede - Vigna Croce" nonché delle opere connesse e delle infrastrutture indispensabili alla costruzione e all'esercizio dell'impianto nel Comune di Manfredonia (FG).

- Zona di Protezione Speciale (ZPS) IT9110039 "Promontorio del Gargano" Designata con DGR 1022 del 21 luglio 2005, la ZPS ha un'estensione di 70.012 ha che si trova ad una distanza di circa 4,5 km dall'area di progetto.

Sono presenti 9 habitat (5210, 5330, 6210, 6220, 8210, 9180, 91M0, 9210, 9540), complessivamente in buono stato di conservazione. Tra le formazioni forestali si segnala la Foresta Umbra, la più estesa e più integra, oltre che più nota, formazione boschiva della Puglia, caratterizzata dalla presenza di un interessante nucleo di vegetazione a faggeta (*Aquifolio-Fagetum*) considerata habitat prioritario. Sito tra i più meridionali d'Europa posto a quote altitudinali modeste, che arrivano ad un minimo di circa 300 m s.l.m. All'interno del sito sono presenti formazioni di vegetazione erbacea a pascolo ascrivibili alla classe *Festuco-Brometea*. Il sito è caratterizzato anche dalla presenza di Boschi di *Quercus cerris* e *Q. frainetto*. È

una delle aree più piovose della Puglia con oltre 1200 mm annui. La foresta rappresenta una delle aree più meridionali di presenza di specie forestali con ben sei specie di Picidi nidificanti. Lungo il tratto costiero sono presenti formazioni boschive naturali autoctone di *Pinus halepensis* inquadrabili nell'ambito della associazione *Pistacio-Pinetum halepensis*, aree a macchia mediterranea della classe *Rosmarinetea* e da aree con aperte di tipo substeppico. Importante sito di nidificazione di diverse specie rupicole. Interessantissimo il sistema dei Valloni e steppe pedagarganiche ricco di ambienti rupicoli e pascoli.

Il sito è caratterizzato anche dalla presenza di una serie di solchi erosivi di limitata estensione ma spesso impervi e inaccessibili, che svolgono un importante ruolo di ambiente di rifugio della flora rupestre, ricca di endemismi e di entità relitte di tipo transadriatico. Le steppe oltre che nella parte superiore dell'altopiano si rinvencono nelle aree che degradano verso il tavoliere di Foggia dai primi rilievi garganici. Sono costituite da vaste distese con vegetazione erbacea utilizzate a pascolo, inframmezzate da ampi seminativi. Si tratta prevalentemente di pseudosteppe con *Cymbopogon hirtus* e di lande ad asfodeli, con nuclei di vegetazione arbustiva di gariga. L'area ricade nella più estesa area di minime precipitazioni dell'Italia peninsulare. Nell'insieme il sito rappresenta una delle più importanti aree di nidificazione per l'avifauna d'Italia, con presenza di specie caratteristiche soprattutto degli ambienti steppici. tra cui alcune prioritarie in particolare Gallina prataiola *Tetrax tetrax* e Lanario Falco *biarmicus*.

**Il sito non è ancora dotato di Piano di Gestione; pertanto rimangono in vigore le Misure di Conservazione identificate dal Reg. 6/2016, modificato dal Reg. 12/2017.**

### 1.8.3 Parco Nazionale del Gargano

L'area protetta nazionale istituita con DPR 5 Giugno 1995 è collocata a 4,5 km dall'impianto ed è suddivisa nelle seguenti zone:



Progetto definitivo per la realizzazione dell'Impianto agro-fotovoltaico "TAVOLIERE 2" integrato con potenza di picco pari a 37,362MWp e potenza ai fini della connessione pari a 30MW sito nel comune di FOGGIA, alle località "Posta de Piede - Vigna Croce" nonché delle opere connesse e delle infrastrutture indispensabili alla costruzione e all'esercizio dell'impianto nel Comune di Manfredonia (FG).

- *zona 1, di rilevante interesse naturalistico, paesaggistico e culturale con limitato o inesistente grado di antropizzazione;*
- *zona 2, di valore naturalistico, paesaggistico e culturale con maggior grado di antropizzazione.*

Dall'istituzione non è stato ancora adottato il Piano del Parco e quindi non vi sono delle misure di salvaguardia **specifiche e indicazioni di distanze di rispetto per gli impianti da fonte rinnovabile** ed inoltre data la distanza tra l'area di impianto ed il limite dello stesso possiamo **ritenere che l'opera sia compatibile.**

## 1.9 VINCOLI AMBIENTALI E PAESAGGISTICI

### 1.9.1 RD 30 dicembre 1923 n. 3267 – Vincolo Idrogeologico

Prevede il riordinamento e riforma della legislazione in materia di boschi e di terreni montani. In particolare tale decreto vincola:

- per scopi idrogeologici, i terreni di qualsiasi natura e destinazione che possono subire denudazioni, perdere la stabilità o turbare il regime delle acque;
- vincolo sui boschi che per loro speciale ubicazione, difendono terreni o fabbricati da caduta di valanghe, dal rotolamento dei sassi o dalla furia del vento.

Per i territori vincolati, sono segnalate una serie di prescrizioni sull'utilizzo e la gestione. Il vincolo idrogeologico deve essere tenuto in considerazione soprattutto nel caso di territori montani dove tagli indiscriminati e/o opere di edilizia possono creare gravi danni all'ambiente. Nessuna opera prevista ricade in tali aree.

### 1.9.2 Decreto Legislativo n. 42 del 22 gennaio 2004 e DM 1983

Secondo la strumentazione legislativa vigente sono beni paesaggistici gli immobili e le aree indicati dal Codice dei Beni Culturali e del Paesaggio (articolo 134) costituenti espressione dei valori storici, culturali, naturali, morfologici ed estetici del territorio, e ogni altro bene individuato dalla legge, vale a dire:

- a) gli immobili e le aree di notevole interesse pubblico (articolo 136):
- a) le cose immobili che hanno cospicui caratteri di bellezza naturale o di singolarità geologica;
  - b) le ville, i giardini e i parchi, non tutelati dalle disposizioni della Parte seconda del presente codice, che si distinguono per la loro non comune bellezza;
  - c) i complessi di cose immobili che compongono un caratteristico aspetto avente valore estetico e tradizionale, ivi comprese le zone di interesse archeologico;
  - d) le bellezze panoramiche considerate come quadri e così pure quei punti di vista o di belvedere, accessibili al pubblico, dai quali si goda lo spettacolo di quelle bellezze.
- b) le aree tutelate per legge (articolo 142) che alla data del 6 settembre 1985 non erano delimitate negli strumenti urbanistici come zone A e B, e non erano delimitate negli strumenti urbanistici ai sensi del decreto

Progetto definitivo per la realizzazione dell'Impianto agro-fotovoltaico "TAVOLIERE 2" integrato con potenza di picco pari a 37,362MWp e potenza ai fini della connessione pari a 30MW sito nel comune di FOGGIA, alle località "Posta de Piede - Vigna Croce" nonché delle opere connesse e delle infrastrutture indispensabili alla costruzione e all'esercizio dell'impianto nel Comune di Manfredonia (FG).

ministeriale 2 aprile 1968, n. 1444, come zone diverse dalle zone A e B, ma ricomprese in piani pluriennali di attuazione, a condizione che le relative previsioni siano state concretamente realizzate:

a) i territori costieri compresi in una fascia della profondità di 300 metri dalla linea di battigia, anche per i terreni elevati sul mare;

b) i territori contermini ai laghi compresi in una fascia della profondità di 300 metri dalla linea di battigia, anche per i territori elevati sui laghi;

c) i fiumi, i torrenti, i corsi d'acqua iscritti negli elenchi previsti dal testo unico delle disposizioni di legge sulle acque ed impianti elettrici, approvato con regio decreto 11 dicembre 1933, n. 1775, e le relative sponde o piedi degli argini per una fascia di 150 metri ciascuna; (La disposizione non si applica in tutto o in parte, nel caso in cui la Regione abbia ritenuto irrilevanti ai fini paesaggistici includendoli in apposito elenco reso pubblico e comunicato al Ministero.);

d) le montagne per la parte eccedente 1.600 metri sul livello del mare per la catena alpina e 1.200 metri sul livello del mare per la catena appenninica e per le isole;

e) i ghiacciai e i circhi glaciali;

f) i parchi e le riserve nazionali o regionali, nonché i territori di protezione esterna dei parchi;

g) i territori coperti da foreste e da boschi, ancorché percorsi o danneggiati dal fuoco, e quelli sottoposti a vincolo di rimboschimento, come definiti dall'articolo 2, commi 2 e 6, del decreto legislativo 18 maggio 2001, n. 227;

h) le aree assegnate alle università agrarie e le zone gravate da usi civici;

i) le zone umide incluse nell'elenco previsto dal d.P.R. 13 marzo 1976, n. 448;

l) i vulcani;

m) le zone di interesse archeologico individuate alla data di entrata in vigore del presente codice.

c) gli immobili e le aree tipizzati, individuati e sottoposti a tutela dai piani paesaggistici.

Le aree e gli immobili sono stati individuati con Decreti Ministeriali mediante (articolo 157):

- notifiche di importante interesse pubblico delle bellezze naturali o panoramiche, eseguite in base alla legge 11 giugno 1922, n. 776;

- inclusione negli elenchi compilati ai sensi della legge 29 giugno 1939, n. 1497;

- provvedimenti di dichiarazione di notevole interesse pubblico emessi ai sensi della legge 29 giugno 1939, n. 1497;

- provvedimenti di riconoscimento delle zone di interesse archeologico emessi dal DM 22/12/1983;

- provvedimenti di riconoscimento delle zone di interesse archeologico emessi ai sensi dell'articolo 82, quinto comma, del decreto del Presidente della Repubblica 24 luglio 1977, n. 616, aggiunto dall'articolo 1 del decreto

Progetto definitivo per la realizzazione dell'Impianto agro-fotovoltaico "TAVOLIERE 2" integrato con potenza di picco pari a 37,362MWp e potenza ai fini della connessione pari a 30MW sito nel comune di FOGGIA, alle località "Posta de Piede - Vigna Croce" nonché delle opere connesse e delle infrastrutture indispensabili alla costruzione e all'esercizio dell'impianto nel Comune di Manfredonia (FG).

legge 27 giugno 1985, n. 312, convertito con modificazioni nella legge 8 agosto 1985, n. 431 e ai sensi del decreto legislativo 29 ottobre 1999, n. 490.

- provvedimenti di dichiarazione di notevole interesse pubblico emessi ai sensi del decreto legislativo 29 ottobre 1999, n. 490 e del decreto legislativo 22 gennaio 2004, n. 42;
- i provvedimenti emanati ai sensi dell'articolo 1-ter del decreto-legge 27 giugno 1985, n. 312, convertito, con modificazioni, dalla legge 8 agosto 1985, n. 431.

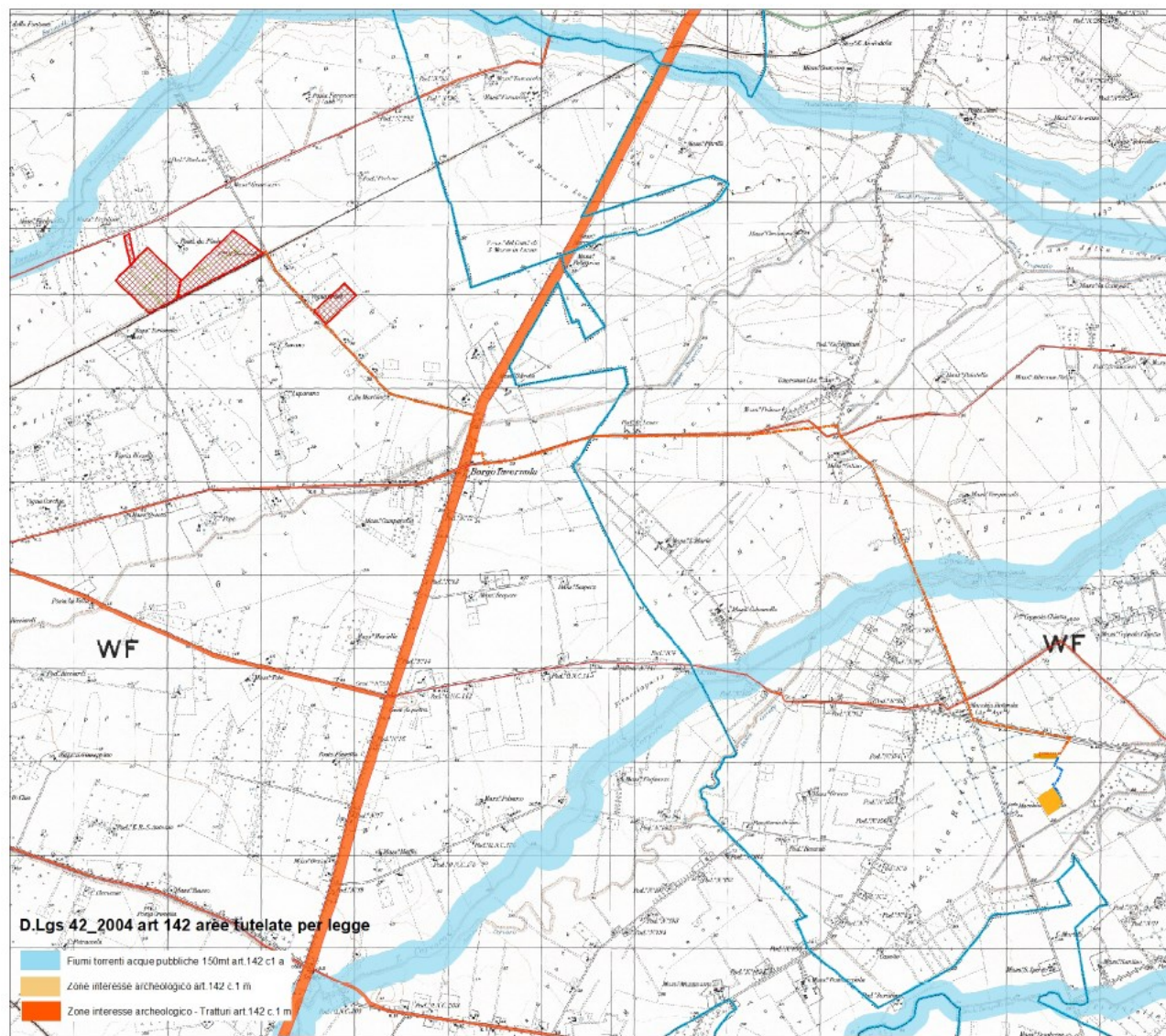


Fig.18.0. Aree Tutate per Legge 42/2004 e DM 1983: Rapporto dell'impianto con i beni tutelati (Tav.

E04\_LE6F5X5\_VIA\_ElaboratoGrafico\_04 – SIA)



Progetto definitivo per la realizzazione dell'Impianto agro-fotovoltaico "TAVOLIERE 2" integrato con potenza di picco pari a 37,362MWp e potenza ai fini della connessione pari a 30MW sito nel comune di FOGGIA, alle località "Posta de Piede - Vigna Croce" nonché delle opere connesse e delle infrastrutture indispensabili alla costruzione e all'esercizio dell'impianto nel Comune di Manfredonia (FG).

### 1.9.3 Piano Paesaggistico Territoriale della Regione Puglia (PPTR)

Il Piano Paesaggistico Territoriale Regionale (PPTR), istituito con D.G.R. n. 357 del 27 marzo 2007, aggiorna il PUTT/P vigente e costituisce un nuovo Piano in coerenza con il Codice dei beni culturali e del paesaggio (D.Lgs n. 42 del 22 gennaio 2004). Il PPTR non prevederà pertanto solo azioni vincolistiche di tutela di specifici ambiti territoriali ricadenti nelle categorie di valore paesistico individuate dal PUTT (Ambiti Territoriali Estesi A, B, C e D), ma anche azioni di valorizzazione per l'incremento della qualità paesistico-ambientale dell'intero territorio regionale.

Il PPTR rappresenta quindi lo strumento per riconoscere i principali valori identificativi del territorio, definirne le regole d'uso e di trasformazione e porre le condizioni normative idonee ad uno sviluppo sostenibile.

Per quanto concerne gli aspetti di produzione energetica, il PPTR richiama il Piano Energetico Regionale, il quale prevede un notevole incremento della produzione di energie rinnovabili (tra cui il fotovoltaico) ai fini della riduzione della dipendenza energetica e della riduzione di emissioni di inquinanti in atmosfera.

A fronte dei suddetti aspetti positivi, il PPTR individua comunque potenziali condizioni di criticità dal punto di vista paesaggistico, derivanti dalla presenza di nuovi impianti fotovoltaici quali detrattori della qualità del paesaggio. In particolare, considerate le previsioni quantitative in atto (in termini di installazioni in progetto nel territorio pugliese), il PPTR si propone l'obiettivo di andare oltre i soli termini autorizzativi delle linee guida specifiche, ma, più articolatamente in merito a localizzazioni, tipologie di impianti (integrati e non), coinvolgere gli operatori del settore agricolo in ambiti di programmazione negoziata, anche in relazione alla qualità paesistica degli impianti.

Obiettivi specifici del PPTR, per il settore delle rinnovabili (in particolare riguardo al fotovoltaico), sono:

- *favorire lo sviluppo delle energie rinnovabili sul territorio integrate con la produzione agricola;*
- *definire standard di qualità territoriale e paesaggistica nello sviluppo delle energie rinnovabili;*
- *progettare il passaggio dai "campi alle officine", favorendo la concentrazione delle nuove centrali di produzione di energia da fonti rinnovabili in aree produttive o prossime ad esse;*
- *misure per cointeressare i comuni nella produzione di megafotovoltaico (riduzione).*

Nelle linee guida del PPTR sono esplicitate, da un lato, le direttive relative alla localizzazione degli impianti da FER, dall'altro le raccomandazioni, intese come suggerimenti alla progettazione per un buon inserimento nel paesaggio di impianti di produzione energetica da fonti rinnovabili.

Le direttive e le raccomandazioni sono in alcuni casi accompagnate da scenari e da simulazioni che rendono più efficaci i concetti espressi e le loro conseguenze a livello territoriale.

Per rendere più articolati ed operativi gli obiettivi di qualità paesaggistica che lo stesso PPTR propone, si utilizza la possibilità offerta dall'art. 143 comma 8 del Codice dei Beni Culturali e del Paesaggio che prevede:

Progetto definitivo per la realizzazione dell'Impianto agro-fotovoltaico "TAVOLIERE 2" integrato con potenza di picco pari a 37,362MWp e potenza ai fini della connessione pari a 30MW sito nel comune di FOGGIA, alle località "Posta de Piede - Vigna Croce" nonché delle opere connesse e delle infrastrutture indispensabili alla costruzione e all'esercizio dell'impianto nel Comune di Manfredonia (FG).

“il piano paesaggistico può anche individuare linee guida prioritarie per progetti di conservazione, recupero, riqualificazione, valorizzazione di aree regionali, individuandone gli strumenti di attuazione, comprese le misure incentivanti”.

In coerenza con questi obiettivi il PPTR dedica un capitolo alle “Linee Guida per la progettazione e localizzazione di impianti di energie rinnovabili (fotovoltaico, eolico, biomassa)”, in cui si danno specifiche direttive riguardo i criteri localizzativi e tipologici per questo tipo di impianti.

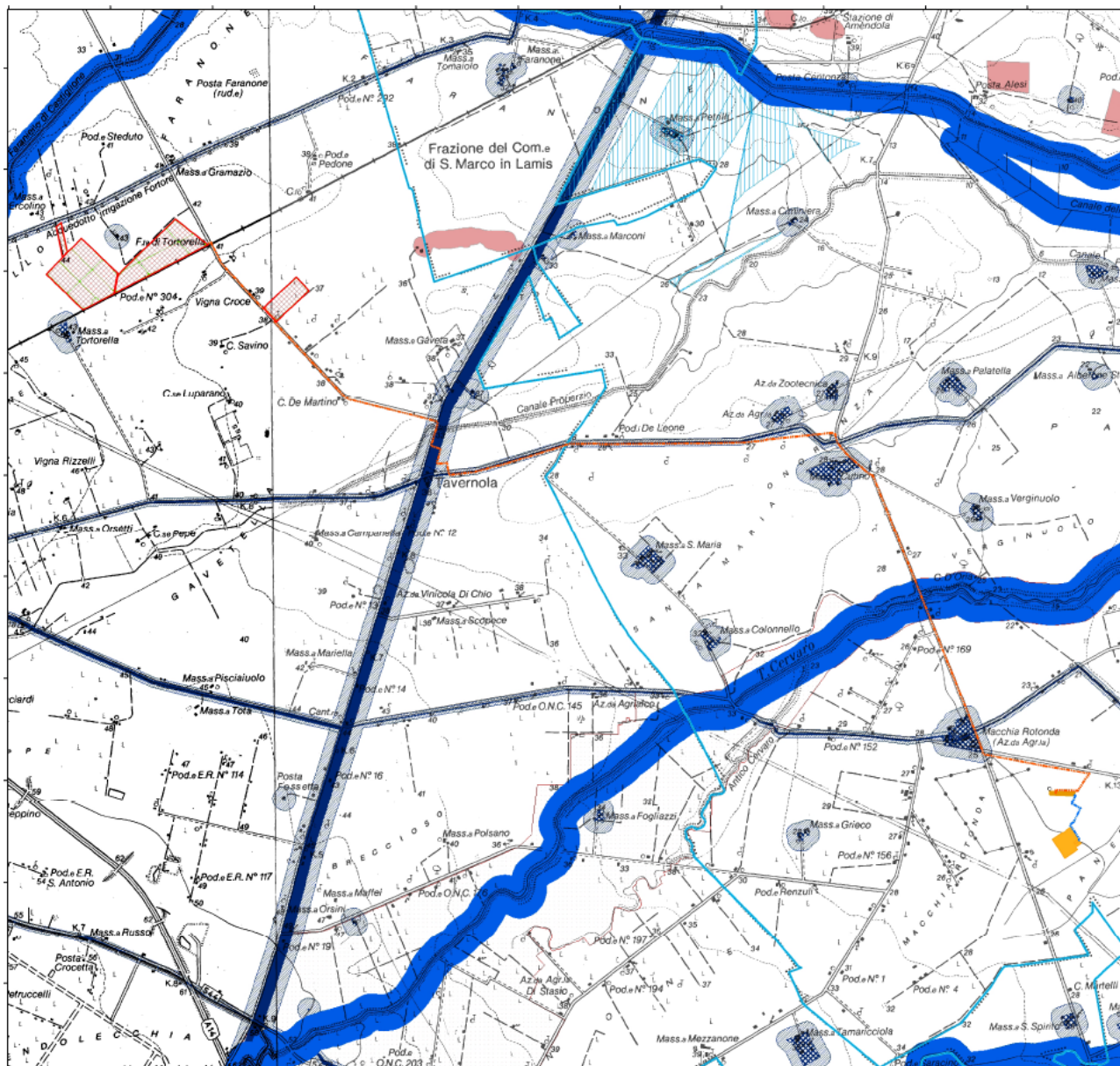


Fig.18.1. PPTR: Rapporto dell'impianto con i beni e gli ulteriori contesti tutelati (Tav.

E10\_LE6F5X5\_VIA\_ElaboratoGrafico\_08 – SIA)



Progetto definitivo per la realizzazione dell'Impianto agro-fotovoltaico "TAVOLIERE 2" integrato con potenza di picco pari a 37,362MWp e potenza ai fini della connessione pari a 30MW sito nel comune di FOGGIA, alle località "Posta de Piede - Vigna Croce" nonché delle opere connesse e delle infrastrutture indispensabili alla costruzione e all'esercizio dell'impianto nel Comune di Manfredonia (FG).

Come si evince dalla cartografia del PPTR, l'impianto agri-voltaico in generale non è interessato dalla presenza di Beni Paesaggistici e né da Ulteriori Contesti Paesaggistici, vi è solo una piccolissima parte di recinzione e di viabilità interna in terra battuta che interessa (appendice parte NORD) l'Area di rispetto dal tratturello Foggia-Castiglione" così come definite dall'art. 76:

*"3) Area di rispetto delle componenti culturali e insediative (art 143, comma 1, lett. e, del Codice)*

*Consiste in una fascia di salvaguardia dal perimetro esterno dei siti di cui al precedente punto 2), lettere a) e b), e delle zone di interesse archeologico di cui all'art. 75, punto 3, finalizzata a garantire la tutela e la valorizzazione del contesto paesaggistico in cui tali beni sono ubicati. In particolare:*

- *per le aree appartenenti alla rete dei tratturi di cui all'art.75 punto 3) essa assume la profondità di 100 metri per i tratturi reintegrati e la profondità di 30 metri per i tratturi non reintegrati.*

**e tali opere ai sensi dell'art. 82 delle NTA del PPTR sono compatibili.**



Le segnalazioni archeologiche più prossime "LOCALITA' BORGO TAVERNOLAMASSERIA FARANIELLO", "MASSERIA TORTORELLA", "POSTA GAVETADA PIEDE", "REGIO TRATTURELLO FOGGIA CASTIGLIONE" sono esterne all'area di intervento, come si evince dalle tavole a corredo dello studio archeologico. Riguardo alle segnalazioni architettoniche REGIO TRATTURELLO FOGGIA-VERSENTINO, REGIO TRATTURELLO FOGGIA-



Progetto definitivo per la realizzazione dell'Impianto agro-fotovoltaico "TAVOLIERE 2" integrato con potenza di picco pari a 37,362MWp e potenza ai fini della connessione pari a 30MW sito nel comune di FOGGIA, alle località "Posta de Piede - Vigna Croce" nonché delle opere connesse e delle infrastrutture indispensabili alla costruzione e all'esercizio dell'impianto nel Comune di Manfredonia (FG).

ZAPPONETA e REGIO BRACCIO CANDELARO-CERVARO, queste risultano interessate parzialmente dal cavidotto interrato di connessione dell'impianto alla rete Terna, così come il Torrente Cervaro.

#### Criticità paesaggistiche individuate dal PPTR

Le principali criticità che impianti fotovoltaici di grossa taglia generano sul paesaggio individuate nel PPTR sono legate:

- alle dimensioni delle superfici impiegate;
- alla loro ubicazione non coerente con gli elementi strutturanti del paesaggio in cui si inseriscono;
- alla detrazione di suolo alla coltivazione agricola

Oltre alle criticità di natura percettiva, la costruzione di un impianto comporta delle modifiche e delle trasformazioni del territorio in cui si inserisce che, se non controllate con un progetto sensibile alle condizioni espresse dal territorio stesso, danneggia in modo irreversibile il paesaggio.

Le principali modifiche del territorio che possono costituire ulteriori elementi di criticità sono:

- apertura di nuove strade non attenta ai principali ai caratteri naturali del luogo, ai caratteri storici;
- apertura di nuove strade non attenta a problemi di natura idrogeologica o in aree classificate a forte pericolosità geomorfologica;
- opportuno distanziamento dell'impianto da siti archeologici;
- opportuno distanziamento dell'impianto da edifici rurali, strade e aree faunistiche di pregio.

Ai sensi dell'art. 2, comma 9, L.R.7 ottobre 2009, n. 20 "Norme per la pianificazione paesaggistica", i Comuni e le Province adeguano i propri piani urbanistici generali e territoriali alle previsioni del PPTR entro un anno dalla sua entrata in vigore.

Il comune di Foggia non ha adottato alcun provvedimento di adeguamento della strumentazione urbanistica vigente ai sensi dell'art. 97 del PPTR.

### 1.10 PIANIFICAZIONE COMUNALE

#### 1.10.1 La strumentazione urbanistica del Comune di Foggia

Tutte le opere previste dal progetto rientrano in "Zona E – Territorio Agricolo" del Piano Regolatore Generale del Comune di Foggia approvato con delibera n. 1005 del 20 Luglio del 2001 che recita:

*All'Art. 19 delle NTA del PRG in "Zona E – Nuove costruzioni, impianti Pubblici" è ammessa la costruzione di impianti pubblici quali reti di telecomunicazioni, di trasporto energetico, di acquedotti e fognatura, discariche di rifiuti solidi e impianti tecnologici pubblici e/o di interesse pubblico.*

**Tutte le opere previste dal progetto sono compatibili in tale zona agricola in quanto trattasi di impianti per la realizzazione di energie elettrica da fonti rinnovabili (art. 12 comma 7 Decreto Legislativo 29 dicembre 2003 n. 387).**

Progetto definitivo per la realizzazione dell'Impianto agro-fotovoltaico "TAVOLIERE 2" integrato con potenza di picco pari a 37,362MWp e potenza ai fini della connessione pari a 30MW sito nel comune di FOGGIA, alle località "Posta de Piede - Vigna Croce" nonché delle opere connesse e delle infrastrutture indispensabili alla costruzione e all'esercizio dell'impianto nel Comune di Manfredonia (FG).

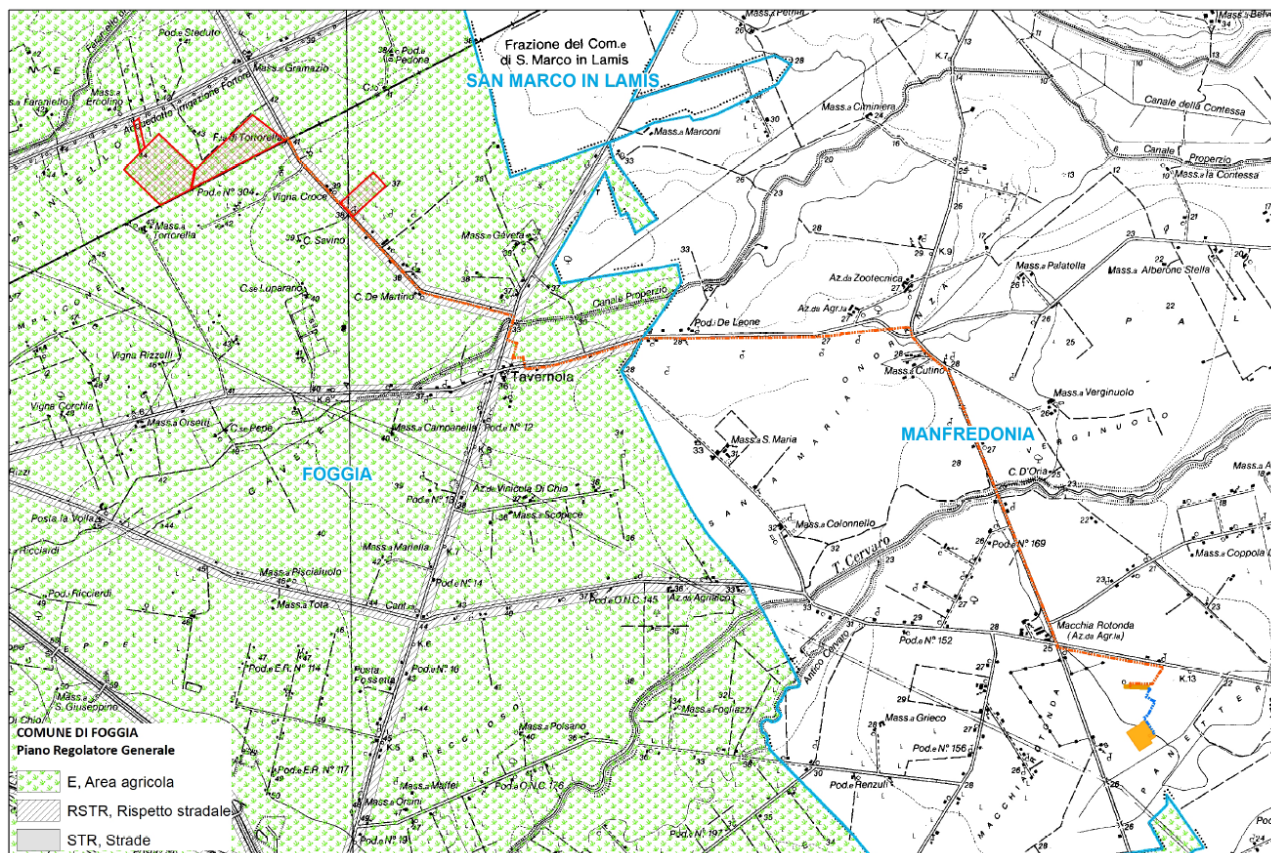


Fig. 19a. PRG Comune di Foggia: Stralcio planimetrico

### 1.10.2 La strumentazione urbanistica del Comune di Manfredonia

Buona parte del cavidotto di connessione esterna in MT rientra in "Zona E5 - territorio agricolo" del Piano Regolatore Generale del Comune di Manfredonia ovvero in zone destinate prevalentemente alla pratica dell'agricoltura, della zootecnia, alla trasformazione dei prodotti agricoli i cui interventi si attuano per interventi diretti e con i seguenti parametri:

- I.F.F. ....= 0,03 mc/mq;
- altezza massima .....= mt. 7,50;
- distanza dai confini ...= mt. 5,00;
- distanza dai fabbricati .....= mt. 10,00;
- distanza dall'asse stradale .....= mt. 12,00, rispetto alla viabilità marginale;
- lotto minimo di intervento..... = Ha. 1.00.00;
- distanza dagli argini dei fiumi, corsi d'acqua, dai canali, ecc. ... = mt. 150,00;
- possibilità di elevazione dell'indice fino a 0,1 mc/mq. (indice fondiario per abitazione e complessi per la conduzione del fondo), previa adozione di apposito Piano di Utilizzazione e di Sviluppo Aziendale che dovrà essere approvato dall'Organo Comunale;

I complessi per la conduzione del fondo (piccole industrie per la lavorazione dei prodotti agricoli dell'azienda) dovranno distare di almeno mt.200 da strade statali e di importanza paesaggistica e ambientale notevole.



Progetto definitivo per la realizzazione dell'Impianto agro-fotovoltaico "TAVOLIERE 2" integrato con potenza di picco pari a 37,362MWp e potenza ai fini della connessione pari a 30MW sito nel comune di FOGGIA, alle località "Posta de Piede - Vigna Croce" nonché delle opere connesse e delle infrastrutture indispensabili alla costruzione e all'esercizio dell'impianto nel Comune di Manfredonia (FG).

Tutte le opere previste dal progetto sono compatibili in tale zona agricola in quanto trattasi di impianti per la realizzazione di energia elettrica da fonti rinnovabili (art. 12 comma 7 Decreto Legislativo 29 dicembre 2003, n. 387). Infine le aree interessate dall'impianto non risultano incluse tra quelle percorse da incendio e quindi sottoposte alla L. 353/2000 art. 10.

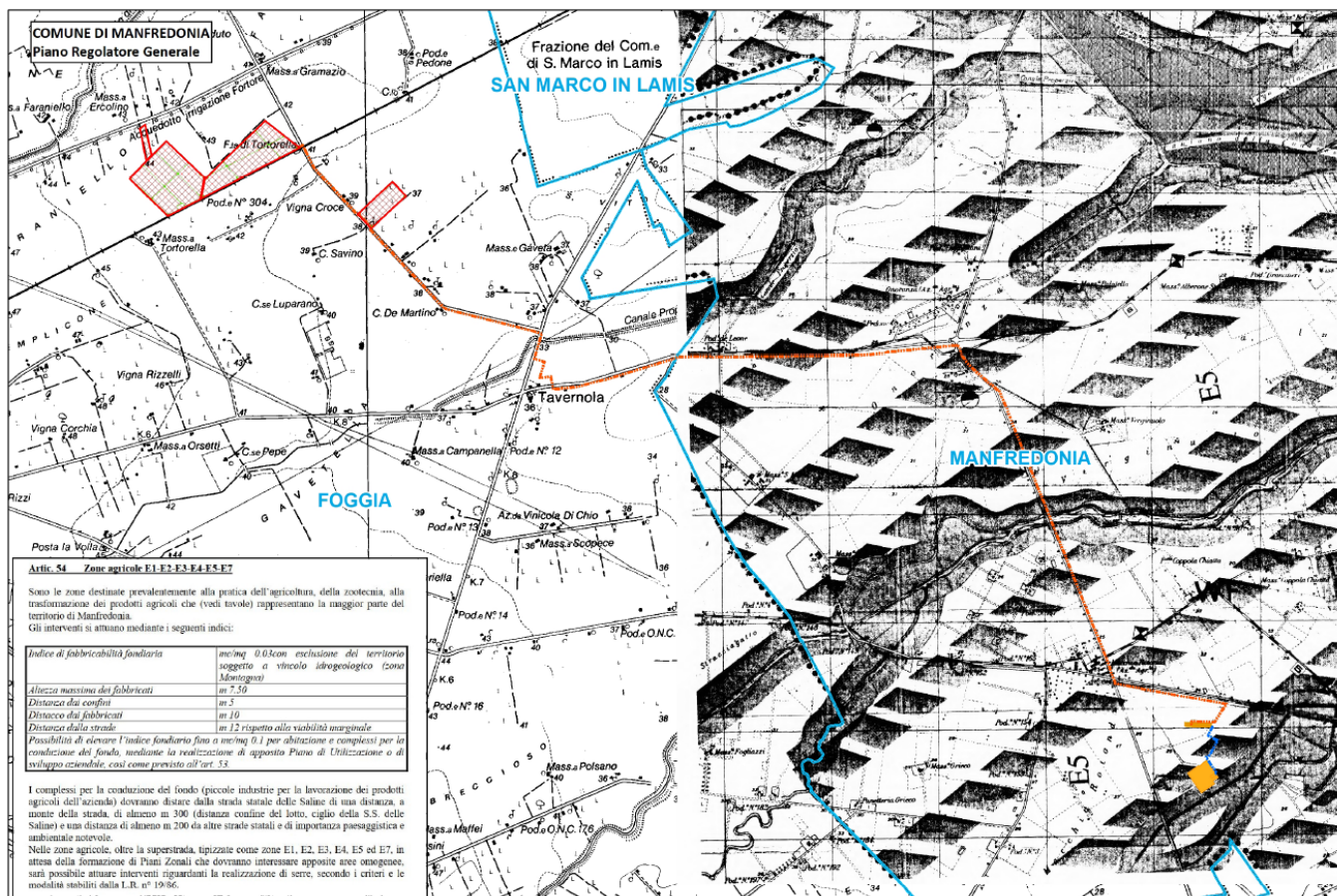


Fig. 19b. PRG Comune di Manfredonia: Stralcio planimetrico

Progetto definitivo per la realizzazione dell'Impianto agro-fotovoltaico "TAVOLIERE 2" integrato con potenza di picco pari a 37,362MWp e potenza ai fini della connessione pari a 30MW sito nel comune di FOGGIA, alle località "Posta de Piede - Vigna Croce" nonché delle opere connesse e delle infrastrutture indispensabili alla costruzione e all'esercizio dell'impianto nel Comune di Manfredonia (FG).

## Parte seconda

### QUADRO DI RIFERIMENTO PROGETTUALE

#### Premessa

Il presente Studio Ambientale viene svolto ai sensi della L.R. 12/04/2001 n° 11 "Norme sulla valutazione dell'impatto ambientale" art. 16 e del Regolamento Regionale n. 24 del 30.12.2010 per l'installazione degli impianti di produzione di energia da fonti rinnovabili.

Il quadro di riferimento progettuale contiene:

- la descrizione delle caratteristiche fisiche dell'insieme del progetto e delle esigenze di utilizzazione del suolo durante le fasi di costruzione e di funzionamento;
- la descrizione delle principali caratteristiche dei processi produttivi, con l'indicazione della natura e della quantità dei materiali impiegati;
- la descrizione della tecnica prescelta, con riferimento alle migliori tecniche disponibili a costi non eccessivi, e delle altre tecniche previste per prevenire le emissioni degli impianti o per ridurre l'utilizzo delle risorse naturali, confrontando le tecniche prescelte con le migliori tecniche disponibili;
- la valutazione del tipo e della quantità dei residui e delle emissioni previste (quali inquinamento dell'acqua, dell'aria e del suolo, rumore, vibrazioni, luce, calore, radiazioni, ecc.) risultanti dalla realizzazione e delle attività del progetto proposto;
- la descrizione delle principali soluzioni alternative possibili, inclusa l'alternativa zero, con indicazione dei motivi principali della scelta compiuta, tenendo conto dell'impatto sull'ambiente".

#### 2.1 ALTERNATIVE DI PROGETTO

##### 2.1.1 Alternativa zero

L'alternativa zero consiste nell'evitare la realizzazione del progetto proposto; una soluzione di questo tipo porterebbe ovviamente a non avere alcun tipo di impatto mantenendo la immutabilità del sistema ambientale.

La non realizzazione del progetto dell'impianto fotovoltaico andrebbe nella direzione opposta rispetto a quanto previsto dal: "Pacchetto per l'energia pulita (Clean Energy Package)" presentato dalla Commissione europea nel novembre 2016 contenente gli obiettivi al 2030 in materia di emissioni di gas serra, fonti rinnovabili ed efficienza energetica e da quanto previsto dal Decreto 10 novembre 2017 di approvazione della Strategia energetica nazionale emanato dal Ministro dello sviluppo economico, di concerto con il Ministro dell'ambiente e della tutela del territorio e del mare.

Progetto definitivo per la realizzazione dell'Impianto agro-fotovoltaico "TAVOLIERE 2" integrato con potenza di picco pari a 37,362MWp e potenza ai fini della connessione pari a 30MW sito nel comune di FOGGIA, alle località "Posta de Piede - Vigna Croce" nonché delle opere connesse e delle infrastrutture indispensabili alla costruzione e all'esercizio dell'impianto nel Comune di Manfredonia (FG).

Nel quadro delineato dal "Pacchetto per l'energia pulita (Clean Energy Package)" e dal Decreto 10 novembre 2017 che prevede la dismissione dei quattro i siti italiani a carbone e loro riconversione a gas e trasformazione di parte della capacità termoelettrica in rinnovabile. I siti sono La Spezia, Fusina (Venezia), Torre Nord (Civitavecchia) e la centrale Federico II di Cerano-Brindisi, la più grande delle quattro con 2640 MW installati. Il raggiungimento di questo ambizioso obiettivo richiederà la costruzione circa 11,6 GW di nuovi impianti da fonti rinnovabili (pari a un aumento di oltre il 25%), e la riduzione al contempo della capacità termoelettrica per circa 7 GW (con una diminuzione di oltre il 15%).

Evitare la realizzazione del progetto in questione, e degli altri progetti portati avanti nel quadro della decarbonizzazione della Puglia, in presenza della dismissione delle unità alimentate a carbone della centrale di Brindisi-Cerano e di una parziale conversione a gas delle stesse unità, oltre ad aggravare il deficit energetico a livello nazionale esporrebbe la Regione Puglia al rischio di venirsi a trovare essa stessa in una situazione di deficit energetico, in contrasto con gli obiettivi di sicurezza energetica (Sen) e del Piano Nazionale Integrato per l'Energia e per il Clima.

Unitamente a ciò, e considerando l'attuale assetto agricolo del sito, si vuole sottolineare che il progetto sarà eseguito in regime "agro-voltaico", producendo energia elettrica "zero emission" da fonti rinnovabili attraverso un sistema integrato con l'attività agricola.

Ciò è possibile in quanto i pannelli sono posti ad una distanza tale (più di 12 m) da consentire la coltivazione di essenze erbacee nella porzione di terreno tra le stringhe di pannelli e garantire la giusta illuminazione al terreno limitando al massimo l'ombreggiamento.

Oltre alla manodopera impegnata nella realizzazione, durante la gestione si unirà ai professionisti della gestione e manutenzione, la manodopera agricola.

In definitiva, la realizzazione dell'impianto agrivoltaico ricoprirebbe un ruolo non di secondo piano garantendo vantaggi significativi, altrimenti evitati:

- *contribuire alla riduzione del consumo di combustibili fossili, privilegiando l'utilizzo delle fonti rinnovabili, inserendosi nella importante pianificazione locale della gestione energetica;*
- *contribuire allo sviluppo economico agricolo e occupazionale locale,*
- *produzione agricola di foraggio di qualità a vantaggio degli allevamenti locali in filiera corta;*

Ad integrazione di quanto sopra, si aggiunge che la rimozione, a fine vita, di un impianto agri voltaico come quello proposto risulta essere estremamente semplice e rapida. Questa tecnica di installazione, per sua natura, consentirà il completo ripristino della situazione preesistente all'installazione dei pannelli.

### 2.1.2 Alternative relative alla concezione del progetto

Progetto definitivo per la realizzazione dell'Impianto agro-fotovoltaico "TAVOLIERE 2" integrato con potenza di picco pari a 37,362MWp e potenza ai fini della connessione pari a 30MW sito nel comune di FOGGIA, alle località "Posta de Piede - Vigna Croce" nonché delle opere connesse e delle infrastrutture indispensabili alla costruzione e all'esercizio dell'impianto nel Comune di Manfredonia (FG).

La concezione del progetto inteso come integrazione tra la realizzazione di un impianto fotovoltaico e l'attenzione alla continuità dell'attività agricola, tenendo presente che per impianti fotovoltaici di larga taglia si necessita di ampie superfici, non disponibili in zone industriali e non accessibili dal punto di vista economico. Infatti, si ritiene fondamentale da un lato il mantenimento della fertilità dei suoli e dall'altro il proseguo dell'attività agricola.

Oltre a ciò si aggiunge la volontà che il progetto sia motore per lo sviluppo di progetti con un risvolto agricolo. La scelta è quella di realizzare un impianto di grande taglia, unendo una maggiore efficienza nella gestione dello stesso, una massimizzazione nell'utilizzo dell'area disponibile e una migliore capacità nell'implementazione di sistemi di mitigazione degli impatti ambientali generati dalla costruzione ed esercizio dell'impianto.

### 2.1.3 Alternative relative alla tecnologia

Per quanto riguarda le tecnologie scelte si è deciso di puntare alla massimizzazione della captazione della radiazione solare annua. Per questo motivo si è deciso di utilizzare trackers monoassiali, ma non tralasciando l'ipotesi di valutare anche quelli bifacciali nel caso aumentassero l'efficienza economica ed energetica del progetto che consente di massimizzare la produzione energia, mantenendo il bilancio economico positivo sia in considerazione del costo di installazione che quello di O&M.

Inoltre, sempre nell'ottica di una massimizzazione della captazione della radiazione solare, si è deciso di utilizzare moduli fotovoltaici di ultima generazione su dei tracker monoassiali che ne aumenta la produzione totale dell'impianto e taglia le punte di produzione nelle ore dove l'energia vale di meno (contribuisce a stabilizzare la rete) a discapito di altre tecnologie come strutture fisse e pannelli monofacciali, che non consentirebbero, a fronte della medesima superficie occupata la medesima quantità di radiazione solare captata e conseguentemente di energia elettrica prodotta.

Per quanto riguarda gli inverter, si è minimizzato il numero di Power station, concentrando la trasformazione energetica in pochi punti dedicati. Si valuterà in sede esecutiva se possibile, grazie allo sviluppo tecnologico, di sostituirli con inverter di stringa e comunque l'alto rapporto DC/AC consente di aumentare la produzione di energia rinnovabile rispetto alla potenza "occupata" in rete.

### 2.1.4 Alternative relative all'ubicazioni

Da una analisi territoriale è facile notare che il territorio della Provincia di Foggia è interessato da molte aree di pregio e quindi classificate come aree non idonee dal Regolamento Regionale 30 dicembre 2010, n. 24. Di conseguenza, si è scelto di localizzare il progetto in un'area che non fosse di pregio e lontano da elementi sensibili quali vincoli paesaggistici ed elementi della rete natura 2000.



Progetto definitivo per la realizzazione dell'Impianto agro-fotovoltaico "TAVOLIERE 2" integrato con potenza di picco pari a 37,362MWp e potenza ai fini della connessione pari a 30MW sito nel comune di FOGGIA, alle località "Posta de Piede - Vigna Croce" nonché delle opere connesse e delle infrastrutture indispensabili alla costruzione e all'esercizio dell'impianto nel Comune di Manfredonia (FG).

Inoltre l'impianto è stato collocato in area agricola, per le motivazioni già esposte nei paragrafi precedenti ed integrando lo stesso con l'agricoltura al fine di compensare la limitazione del suolo all'uso agricolo. Infatti il progetto, nel suo complesso, comprende una componente sperimentale per lo sviluppo e il proseguo dell'attività di agricoltura, intervenendo ed incrementando anche le attività di trasformazione connesse.

#### 2.1.5 Alternative relative alle dimensioni planimetriche

La realizzazione un impianto di grande taglia consente non solo la produzione di energia a costo basso, quindi senza bisogno dell'incentivo, ma anche di concentrare in un unico sito i potenziali impatti, ed avere un'economia di scala tale da poter meglio gestire gli interventi gestionali e compensatori connessi. In tal senso, anche dal punto di vista ambientale e paesaggistico risulta più efficiente gestire interventi di mitigazione e compensazione, che, per l'efficienza dei grandi impianti, consentono di disporre di maggiori risorse per implementare opere di compensazione quali quelle precedentemente descritte. Infatti il progetto ha puntato ad ottimizzare l'interfila tra le strutture dei traker monoassiali, in maniera tale da consentire lo sfruttamento del terreno sia per la produzione di energia da fonte solare che per la coltivazione di colture erbacee. I pannelli sono distribuiti in maniera tale da garantire la giusta illuminazione al terreno e limitare al massimo l'ombreggiamento.

#### 2.2 RACCOMANDAZIONI PER LA PROGETTAZIONE E SCELTA DEL SITO

Il caso specifico di impianti a terra, soprattutto se di grande estensione e collocati in mezzo alla campagna, presentano criticità sull'incidenza visiva, legata all'alterazione del luogo in termini cromatici e di materiali, e si correla spesso a quella sistemica e simbolica determinata dal modificarsi del sistema di relazioni, dei rapporti dimensionali e simbolici tra le diverse componenti del paesaggio, dalla frammentazione, o viceversa l'accorpamento, delle tessiture territoriali proprie del paesaggio rurale, dall'interferenza con le reti di connettività ambientale e quelle dei percorsi storici e di fruizione paesaggistica.

Per quanto evidenziato è innanzi tutto fondamentale che già in fase di scelte localizzative e progettazione preliminare vengano verificate attentamente le condizioni di contesto, con attenta lettura delle indicazioni contenute nella pianificazione paesaggistica regionale, provinciale o di parco e in quella comunale al fine di evitare collocazioni ad elevato rischio di impatto paesaggistico negativo, sia in riferimento alla rilevante e percepibile alterazione del paesaggio, sia in riferimento ai rischi di compromissione temporanea o permanente dei sistemi di relazione tra le diverse componenti del paesaggio.

Problematica e assai delicata appare però anche l'interferenza con aree di elevato valore naturalistico o panoramico, come anche la collocazione in scenari paesaggistici connotati da elevati gradi di sensibilità, come quelli dei laghi, dei versanti collinari e montani connotati da particolari coperture vegetali o da specifiche conformazioni naturali e antropiche, o di alcuni paesaggi agrari storico-tradizionali della pianura.



Progetto definitivo per la realizzazione dell'Impianto agro-fotovoltaico "TAVOLIERE 2" integrato con potenza di picco pari a 37,362MWp e potenza ai fini della connessione pari a 30MW sito nel comune di FOGGIA, alle località "Posta de Piede - Vigna Croce" nonché delle opere connesse e delle infrastrutture indispensabili alla costruzione e all'esercizio dell'impianto nel Comune di Manfredonia (FG).

L'estensione della superficie interessata, la continuità o discontinuità nella successione dei pannelli devono essere attentamente commisurati con le relazioni simboliche, dei sistemi e dimensionali proprie del contesto. Vanno in tal senso considerati anche incidenza e potenziali impatti delle eventuali opere di servizio quali, ad esempio, recinzioni e sistemi di illuminazione, cabine o altre strutture tecniche, viabilità interna e di accesso.

### 2.3 INQUADRAMENTO DELL'INTERVENTO

L'area oggetto dell'intervento si trova nel territorio comunale di Foggia a circa 10 km SUD-OVEST del centro abitato, in un'area pianeggiante a cavallo del Canale Properzio, affluente di destra del Torrente Cervaro, presenta un'altitudine media slm di circa 25 m ed è accessibile attraverso la SP 76.

Il paesaggio è ampiamente caratterizzato da appezzamenti privi di alberature agrarie se non per usi familiari, terreni adibiti prevalentemente alla coltivazione di colture cerealicole e di ortaggi da industria.

Il terreno destinato ad ospitare l'impianto presenta un'inclinazione di circa 1% verso sud, ideale sia per l'irraggiamento che per il deflusso naturale delle acque meteoriche verso il canale Properzio.

### 2.4 CARATTERISTICHE ED OBIETTIVI DELL'INTERVENTO

**Il progetto prevede lavori di costruzione ed esercizio di un impianto integrato agro-fotovoltaico finalizzato sia alla produzione di energia elettrica che alla coltivazione di foraggio per il bestiame.**

In particolare il progetto comprende:

#### 2.4.1 Impianto fotovoltaico

- 1) 65.548 moduli fotovoltaici della potenza di 570Wp cadauno;
- 2) 336 quadri di stringa;
- 3) 2.341 stringhe (tracker) da 28 moduli cadauna;
- 4) 14 cabine di conversione DC/AC e trasformazione bT/MT 0,8/30kV, con somma delle potenze nominali degli inverter pari a 35,00 MVA, e somma delle potenze disponibili pari a 30MW;
- 5) 3 Cabine di Raccolta;
- 6) 1 Cabine Locali tecnici bT;
- 7) 1 Locale Magazzino;
- 8) 5 sottocampi di potenza, rispettivamente, 10,566 MWp, 7,900Wp, 8,267MWp, 5,490MWp, 5,139MWp per una potenza di picco complessiva del generatore fotovoltaico pari a 37,362 MWp: l'impianto sarà regolato in modo tale che la potenza nel punto di immissione NON SIA MAI SUPERIORE A 30 MW.
- 9) 2 elettrodotti dorsali interni per la connessione tra le Cabine di Raccolta Ovest, Centro e Est, di lunghezza pari a circa 1035m e 920m.
- 10) 1 elettrodotto dorsale esterno per la connessione alla SSE, di lunghezza pari a circa 11.800m.

Progetto definitivo per la realizzazione dell'Impianto agro-fotovoltaico "TAVOLIERE 2" integrato con potenza di picco pari a 37,362MWp e potenza ai fini della connessione pari a 30MW sito nel comune di FOGGIA, alle località "Posta de Piede - Vigna Croce" nonché delle opere connesse e delle infrastrutture indispensabili alla costruzione e all'esercizio dell'impianto nel Comune di Manfredonia (FG).

- 11) Una stazione di condivisione con altri operatori da cedere a TERNA avente superficie pari a 8108 mq;
- 12) Uno stallo Utente avente superficie pari a 1350 mq;
- 13) Una viabilità di accesso alla stazione di utenza e di condivisione per una superficie pari a 6694 mq.
- 14) Un cavidotto AT lungo 588 mt.
- 15) Una viabilità interna in terre stabilizzate 47046 mq.
- 16) Un impianto di illuminazione, di videosorveglianza ed antintrusione
- 17) Una recinzione combinata con una fascia arbustiva di mitigazione.

#### 2.4.2 Coltivazione di foraggio per bestiame da stalla

La società proponente, OPDENENERGY TAVOLIERE 2 srl, con sede in Bologna, Rotonda Giuseppe Antonio Torri n. 9, ha ottenuto la disponibilità delle aree interessate dall'iniziativa in virtù della sottoscrizione di atti preliminari di diritto di superficie. La Società ha altresì definito intese con uno dei diversi proprietari terrieri, nonché imprenditore agricolo, interessato a svolgere l'attività di coltivazione come da Piano agronomico nei siti in questione, situati in agro di Foggia (FG) alle località "Posta da piede - Vigna croce".

Tali aree interessate dalla sottoscrizione di atti preliminari di diritto di superficie, sono catastalmente circa Ha 69 e risultano attualmente coltivati con la tecnica della produzione integrata con l'avvicendamento di cereali, leguminose ed ortaggi.

### 2.4 IMPIANTO FOTOVOLTAICO

#### 2.4.1 Il layout dell'impianto

Come già detto in precedenza, L'impianto Fotovoltaico sarà composto complessivamente da n. **65.548** moduli aventi potenza di picco 570Wp, e dimensione di ingombro 238,5 x 112,2 cm, disposti con orientamento N-S, inseguitori da 28/56 moduli ciascuna e sarà strutturato in 3 sottocampi elettricamente indipendenti e raggruppati in due sotto-impianti planimetricamente distinti:

**a) Sotto-impianto Ovest della potenza di circa 18,453 MWp costituito da:**

1. 32.396 moduli fotovoltaici della potenza di 570Wp cadauno;
2. 168 quadri di stringa;
3. 1157 stringhe da 28 moduli cadauna;
4. 7 cabine di conversione DC/AC e trasformazione bT/MT 0,8/30kV;
5. 1 Cabina di Raccolta (CdR\_T2o);
6. 2 sottocampi di potenza, rispettivamente, 10,566MWp, 7,900MWp;
7. 2 elettrodotti interni per la connessione alla CdR\_T2O, di lunghezze pari, rispettivamente, a 200m (dalla Master del T2\_A), 30m (dalla Master del T2\_B);

Progetto definitivo per la realizzazione dell'Impianto agro-fotovoltaico "TAVOLIERE 2" integrato con potenza di picco pari a 37,362MWp e potenza ai fini della connessione pari a 30MW sito nel comune di FOGGIA, alle località "Posta de Piede - Vigna Croce" nonché delle opere connesse e delle infrastrutture indispensabili alla costruzione e all'esercizio dell'impianto nel Comune di Manfredonia (FG).

8. 1 elettrodotto dorsale interno per la connessione alla cabina di Raccolta Centro, di lunghezza pari a 1050m

**b) Sotto-impianto Centro della potenza di circa 13,758 Mwp costituito da:**

1. 24.136 moduli fotovoltaici della potenza di 570Wp cadauno;
2. 120 quadri di stringa;
3. 862 stringhe da 28 moduli cadauna;
4. 5 cabine di conversione DC/AC e trasformazione bT/MT 0,8/30kV;
5. 1 Cabina di Raccolta (CdR\_T2C);
6. 1 Cabina Locale Servizi;
7. 1 Locale Magazzino;
8. 2 sottocampi di potenza rispettivamente pari a 8,267 MWp e 5,490 MWp.
9. 2 elettrodotti interni per la connessione alla CdR\_T2C, di lunghezza pari a 350m (da Master T2\_C4) e 320m (da T2\_C5);
10. 1 elettrodotto dorsale interno per la connessione alla CdR\_T2E, di lunghezza pari a 920m (da CdR\_T2C a CdR\_T2E).

**c) Sotto-impianto Est della potenza di circa 5,139 Mwp costituito da:**

1. 9.016 moduli fotovoltaici della potenza di 570Wp cadauno;
  2. 48 quadri di stringa;
  3. 322 stringhe da 28 moduli cadauna;
  4. 2 cabine di conversione DC/AC e trasformazione bT/MT 0,8/30kV;
  5. 1 Cabina di Raccolta (CdR\_T2E);
  6. 1 sottocampo di potenza pari a 5,139 MWp:
- 1 elettrodotto interno per la connessione alla CdR\_T2E, di lunghezza pari a 180m (da Master T2\_E1).



Progetto definitivo per la realizzazione dell'Impianto agro-fotovoltaico "TAVOLIERE 2" integrato con potenza di picco pari a 37,362MWp e potenza ai fini della connessione pari a 30MW sito nel comune di FOGGIA, alle località "Posta de Piede - Vigna Croce" nonché delle opere connesse e delle infrastrutture indispensabili alla costruzione e all'esercizio dell'impianto nel Comune di Manfredonia (FG).

Denominazione settore	aree lorda utile al netto mitigazione [Ha a ca]	Tipo tracker	N. pannelli per tracker	n. Tracker	n. pannelli	stringhe	Potenza di Picco [MW]	densità specifiche [MW/ha]
OPDE T2	60 68 25	SOLTEC_28	28	135	3780		2,155	0,62
37,362MWp		SOLTEC_56	56	1.103	61768		35,208	
	48 20 95		subtot.	1238	65548	2341,00	37,362	0,77
T2_O		SOLTEC_28	28	75	2100		1,197	
		SOLTEC_56	56	541	30296		17,269	
	23 95 75		subtot.	616	32396	1157,00	18,466	0,77
T2_C		SOLTEC_28	28	36	1008		0,575	
		SOLTEC_56	56	413	23128		13,183	
	17 58 30		subtot.	449	24136	862,00	13,758	0,78
T2_E		SOLTEC_28	28	24	672		0,383	
		SOLTEC_56	56	149	8344		4,756	
	06 66 90		subtot.	173	9016	322,00	5,139	0,77

IMPIANTO	N. Cabine	N. String Monitor	N. Stringhe	N. Moduli	Potenza nominale di picco generatore [MWp]	Pot. nominale Inverter [MVA]	Potenza regolata in immissione [MW]	Pot. Inv. / Pot. Immissione
Tot. "TAVOLIERE 2"	14	336	2.341	65.548	37,362	35,00	30	116,67%

Il layout delle installazioni degli impianti è riportato sugli elaborati grafici dai quali si possono ricevere informazioni maggiormente approfondite relative all'impianto, di seguito le superfici e le relative tipologie di occupazioni del suolo:

Opere complementari					
Opera		mq	ml	n.	mc
Fotovoltaico	Cabine campo	45		14	1890
	Cabina di trasformazione	90		3	810
	Locale magazzino	176		1	528
	Locali di servizio	45		1	135
	Area utente OPDE	1350			
	Cavidotto interno MT		4603		
	Cavidotto esterno MT (Trincea)		10.040		
	Cavidotto esterno MT (T.O.C.)		2610		
	Cavidotto esterno AT		588		
	Area Recintata	606820	6444		
	Viabilità interna	47046			
	Viabilità esistente	5116			
Sup. Coltiv.	Pozzi artesiani			2	
	Ali gocciolanti		41978		
	Condotte di adduzione		6006		
	Cabina irrigazione	40		2	240

Progetto definitivo per la realizzazione dell'Impianto agro-fotovoltaico "TAVOLIERE 2" integrato con potenza di picco pari a 37,362MWp e potenza ai fini della connessione pari a 30MW sito nel comune di FOGGIA, alle località "Posta de Piede - Vigna Croce" nonché delle opere connesse e delle infrastrutture indispensabili alla costruzione e all'esercizio dell'impianto nel Comune di Manfredonia (FG).

Lotti	Superficie di intervento		Superficie coltivata		Impianto Fotovoltaico		
					Superficie pannelli		Lunghezza tracker
	mq	ha	mq	ha	mq	ha	m
Lotto A	289690	28,969	167401	16,74	92591	9,26	18896
Lotto B	235220	23,522	140010	14,00	68864	6,89	14054
Lotto C	81920	8,192	46402	4,64	25791	2,58	5263
<b>TOTALE</b>	<b>606830</b>	<b>60,683</b>	<b>353813</b>	<b>35,38</b>	<b>187246</b>	<b>18,72</b>	<b>38213</b>

Considerando la potenza pari a 37,362 MWpp e la superficie radiante proposta di 18,72 ha circa sia avrà un indice di copertura di suolo (utilizzato a foraggio) pari a **0,5010 Ettari/MWp** in linea con quanto ricavato per analogia rispetto ad altri campi fotovoltaici con la stessa tecnologia.

#### 2.4.2 I pannelli fotovoltaici

Come precedentemente anticipato il progetto elettrico del generatore fotovoltaico prevede un totale di circa No. 65.548 moduli suddivisi in 3 sotto-campi elettricamente indipendenti.

Per questa fase di progettazione definitiva del generatore fotovoltaico ci si è basati sull'impiego di un pannello fotovoltaico in silicio monocristallino scelto fra le macchine tecnologicamente più avanzate presenti sul mercato, dotato di una potenza nominale pari a **570Wp**, costruito da **JinkoSolar**, appartenente alla **Serie TIGER PRO**, modello **TR-BIFACIAL**, le cui caratteristiche tecniche sono qui di seguito riepilogate:

PROPRIETA' ELETTRICHE (STC)		
Modulo		JKM570M-7RL4-V
Potenza massima (Pmax)	[W]	570
Tensione MPP (Vmpp)	[V]	44.55
Corrente MPP (Impp)	[A]	12.80
Tensione a vuoto (Voc)	[V]	53.10
Corrente corto circuito (Isc)	[A]	13.66
Rendimento dei moduli	[%]	20.85
Temperatura di esercizio	[°C]	-40 ~ +85
Massima tensione di sistema	[V]	1500 (IEC)
Massima corrente inversa	[A]	25
Tolleranza della potenza (%)	[%]	0+3

#### PROPRIETA' MECCANICHE



Progetto definitivo per la realizzazione dell'Impianto agro-fotovoltaico "TAVOLIERE 2" integrato con potenza di picco pari a 37,362MWp e potenza ai fini della connessione pari a 30MW sito nel comune di FOGGIA, alle località "Posta de Piede - Vigna Croce" nonché delle opere connesse e delle infrastrutture indispensabili alla costruzione e all'esercizio dell'impianto nel Comune di Manfredonia (FG).

<b>Celle</b>	156 (2 x 78)
<b>Tipo delle celle</b>	Monocristallino half-cut
<b>Barre collettrici delle celle</b>	MBB
<b>Dimensioni (L x P x H)</b>	2411x1134x35mm
<b>Massimo carico</b>	Neve: 5.400Pa
	Vento: 2400 Pa
<b>Peso</b>	30.93 kg
<b>Tipo di connettore</b>	/
<b>Scatola di giunzione</b>	IP68 con 3 diodi di bypass
<b>Cavo di connessione (L)</b>	2 x4mmq, 290 mm o personalizzata
<b>Copertura frontale</b>	Vetro anti riflesso 3.2mm temperato alta trasmissione
<b>Telaio</b>	Alluminio anodizzato

In fase realizzativa il pannello potrà essere sostituito da altri analoghi modelli, anche di potenza unitaria superiore, di dimensioni differenti e/o differente tecnologia di conversione, mono o bifacciali, anche di altri costruttori (ad es. Sunpower, Longi Solar, Canadian Solar, TRINAsolar ed altri) in relazione allo stato dell'arte della tecnologia al momento della realizzazione del Parco, lasciando invariata o minimizzando l'impronta al suolo a parità di potenza complessivamente installata.

#### 2.4.3 Le strutture di supporto

I moduli fotovoltaici saranno installati su strutture ad inseguimento solare di tipo "monoassiale".

Gli inseguitori solari monoassiali inseguono le radiazioni luminose ruotando intorno a un unico asse e, in base all'orientamento dell'asse, possono essere distinti in:

- *Inseguitore Monoassiale di tilt o "bloccaggio"*; la rotazione avviene intorno all'asse est-ovest, coprendo l'angolo di tilt. Di norma la variazione dell'angolo viene eseguita manualmente due volte l'anno.
- *Inseguitore Monoassiale di "rollio"*; insegue il sole nella sua volta celeste durante le ore centrali della giornata, invertendo il movimento nelle ore dell'alba e del tramonto per evitare gli ombreggiamenti.
- *Inseguitore Monoassiale di "azimut"*; la rotazione avviene intorno all'asse verticale collocato perpendicolarmente al suolo.

L'impianto progettato si avvale di inseguitori monoassiali di rollio **ad asse orizzontale** (la rotazione avviene attorno ad un asse parallelo al suolo, orientato NORD-SUD, con inseguimento EST-OVEST).

La scelta progettuale è caduta sull'inseguitore monoassiale **SF7** prodotto dalla **Soltec** che consente l'installazione dei moduli fotovoltaici posizionati con il lato maggiore perpendicolare all'asse, consentendo l'installazione in doppia fila ed un guadagno di densità di potenza installata a parità di suolo impegnato.

Progetto definitivo per la realizzazione dell'Impianto agro-fotovoltaico "TAVOLIERE 2" integrato con potenza di picco pari a 37,362MWp e potenza ai fini della connessione pari a 30MW sito nel comune di FOGGIA, alle località "Posta de Piede - Vigna Croce" nonché delle opere connesse e delle infrastrutture indispensabili alla costruzione e all'esercizio dell'impianto nel Comune di Manfredonia (FG).



Figura 13. layout di impianto ad inseguitori monoassiali di rotolo, con pannelli montati perpendicolarmente all'asse di rotazione.

In fase realizzativa l'inseguitore potrà essere sostituito da altri analoghi modelli, anche di altri costruttori concorrenti (ad es. TRJ, Zimmermann, ed altri) in relazione allo stato dell'arte della tecnologia al momento della realizzazione del Parco.

Le strutture saranno fissate al terreno mediante pali a battimento, o mediante fondazioni a vite, posizionati ad una distanza compresa tra circa 4m e circa 6m, secondo il tipo di inseguitore. Tale tipologia di fissaggio è compatibile con la natura del terreno, essendo quest'ultimo di tipo vegetale-naturale. Per il dimensionamento delle strutture si rimanda alla preposta relazione di Calcoli Preliminari Strutture. La dimensione del palo, nonché la sua profondità esatta di interrimento, saranno calcolati in fase di progettazione esecutiva considerando le caratteristiche geologiche e geotecniche del terreno, nonché i carichi a cui le schiere di moduli fotovoltaici saranno sottoposti (principalmente: peso proprio e spinta del vento sui moduli): in basi ai calcoli preliminari la profondità di interrimento è pari a circa 2,5m.

Tali pali avranno in testa il meccanismo per il fissaggio della struttura rotante di sostegno dei moduli FTV. L'intera struttura sarà realizzata in acciaio zincato o corten; alcuni componenti secondari potranno essere in alluminio o polimerici.

CONFIGURAZIONE PROGETTUALE		
Interdistanza (I)	[m]	12,15m
Lunghezza blocco inseguimento (L)	[m]	16,25 (strutture da 28 moduli) e 32,10 (strutture da 56 moduli)



Progetto definitivo per la realizzazione dell'Impianto agro-fotovoltaico "TAVOLIERE 2" integrato con potenza di picco pari a 37,362MWp e potenza ai fini della connessione pari a 30MW sito nel comune di FOGGIA, alle località "Posta de Piede - Vigna Croce" nonché delle opere connesse e delle infrastrutture indispensabili alla costruzione e all'esercizio dell'impianto nel Comune di Manfredonia (FG).

Altezza dal terreno (D <sub>min</sub> )	[m]	Min 1,00
Altezza dal terreno (D <sub>max</sub> )	[m]	Max. 5,06m



Figura 19. Esempio di fissaggio delle strutture di supporto

#### 2.4.4 Cabine di impianto dei singoli campi

Le cabine elettriche di conversione CC/AC e trasformazione bt/MT hanno la funzione di accogliere i componenti necessari a convertire l'energia elettrica in corrente continua prodotta dall'impianto fotovoltaico in energia elettrica alternata, la quale poi sarà trasformata in media tensione dal trasformatore elettrico presente in ogni cabina. Tali cabine saranno composte dai seguenti locali e/o vani:

- un locale "conversione", dove sarà installata la macchina inverter per la conversione dell'energia elettrica da continua DC ad alternata AC e un quadro di bassa tensione (QAUX) derivabile direttamente dalle macchine inverter;
- un locale trasformatore, dove sarà installato un trasformatore in resina bT/MT, in esecuzione speciale essendo dotato di due gruppi di morsetti bT collegati in parallelo direttamente all'interno della macchina. In tal modo ad ogni gruppo di morsetti bT sarà collegato un inverter, evitando di conseguenza la necessità di installare quadri di distribuzione intermedi tra convertitori e trasformatore e un quadro di bassa tensione (AUX) derivabile dal secondario del trasformatore tramite un altro trasformatore 240/400 V, essendo la tensione secondaria del trasformatore di cabina pari a 240V;
- un locale quadri MT, dove saranno installati i moduli Interruttore di Manovra Sezionatore sottocarico (I.M.S) per la configurazione ad anello delle cabine elettriche, ed un modulo Interruttore SF6 con sezionatore e partenza cavo posto a protezione e sezionamento del trasformatore stesso.

Il locale di conversione ha lo scopo di convertire la tensione continua prodotta direttamente dai moduli fotovoltaici in tensione alternata di valore e frequenza compatibili con la tensione e frequenza della rete di

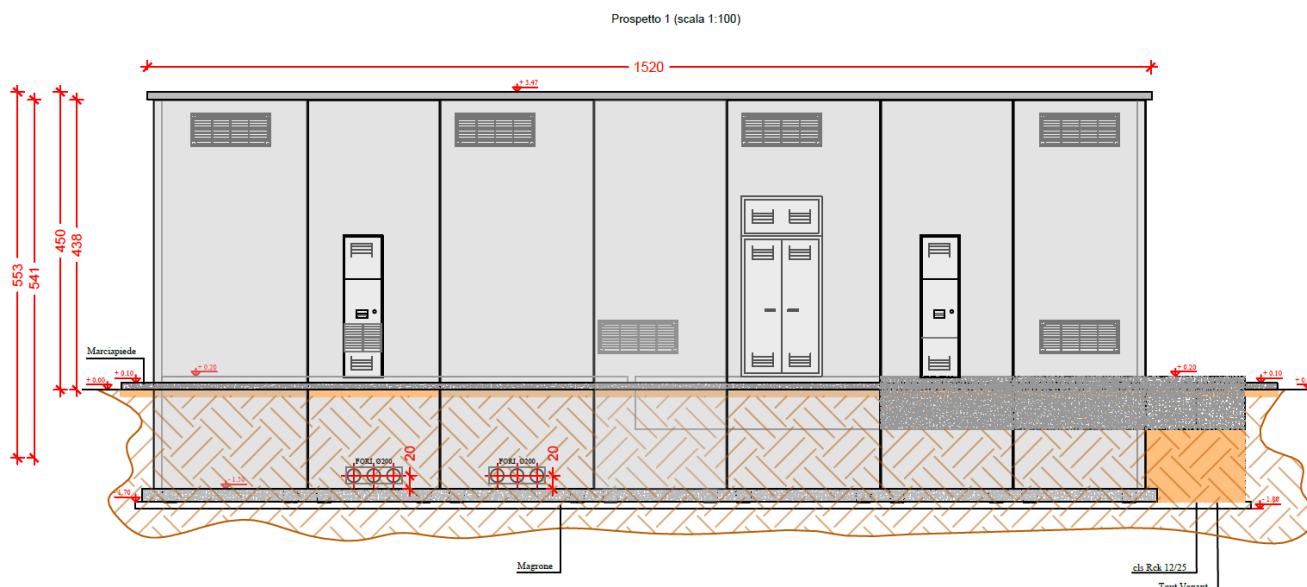
Progetto definitivo per la realizzazione dell'Impianto agro-fotovoltaico "TAVOLIERE 2" integrato con potenza di picco pari a 37,362MWp e potenza ai fini della connessione pari a 30MW sito nel comune di FOGGIA, alle località "Posta de Piede - Vigna Croce" nonché delle opere connesse e delle infrastrutture indispensabili alla costruzione e all'esercizio dell'impianto nel Comune di Manfredonia (FG).

distribuzione del Distributore Locale alla quale l'impianto FTV dovrà essere allacciato rigidamente e continuamente in parallelo.

**Per l'impianto fotovoltaico "TAVOLIERE 2" è stata prevista l'installazione in totale di n. 19 Cabine, delle quali 14 saranno cabine elettriche di conversione CC/AC e trasformazione bt/MT, tre saranno cabine di raccolta, una saranno cabine locali di servizio e un locale magazzino.**

Le cabine saranno di dimensioni idonee ad accogliere i componenti necessari alla conversione, trasformazione e sezionamento dell'energia prodotta dall'impianto, oltre ad i necessari locali tecnici adibiti a sale di controllo dell'impianto e apparecchiature elettriche ed elettroniche di gestione.

La soluzione progettuale studiata, in questa fase autorizzativa, per l'impianto "Tavoliera 2", consiste nell'utilizzo di gruppi di conversione/trasformazione di costruzione GAMESA, con Inverter centralizzati, trasformatore bT/MT, scomparti di arrivo e partenza linea MT. Il costruttore, modello e potenza delle apparecchiature effettivamente utilizzate potranno variare in fase realizzativa, secondo lo stato della tecnica e/o necessità di Rete (ad esempio adeguamento a variazioni dell'attuale allegato A68 del codice di Rete), riservandosi anche di passare alla configurazione progettuale ad inverter di stringa.



*Fig. 20. Prospetto principale della cabina Slave-Master*

#### 2.4.5 Cabina di raccolta e cabina quadri MT

I vari sottocampi OVEST, CENTRO ed EST si conetteranno alle rispettive "CABINE DI RACCOLTA" (CdR\_T20, CdR\_T2C, CdR\_T2E), deputate a cabina di sezionamento, misura e raccolta dell'energia prodotta. All'interno di ciascuna cabina di raccolta avverrà il collegamento in parallelo dei rispettivi sottocampi mediante

Progetto definitivo per la realizzazione dell'Impianto agro-fotovoltaico "TAVOLIERE 2" integrato con potenza di picco pari a 37,362MWp e potenza ai fini della connessione pari a 30MW sito nel comune di FOGGIA, alle località "Posta de Piede - Vigna Croce" nonché delle opere connesse e delle infrastrutture indispensabili alla costruzione e all'esercizio dell'impianto nel Comune di Manfredonia (FG).

altrettanti scomparti di "partenza linea", sui cui si attesteranno i cavi provenienti dalle Cabine Master di ciascuno dei Sottocampi.

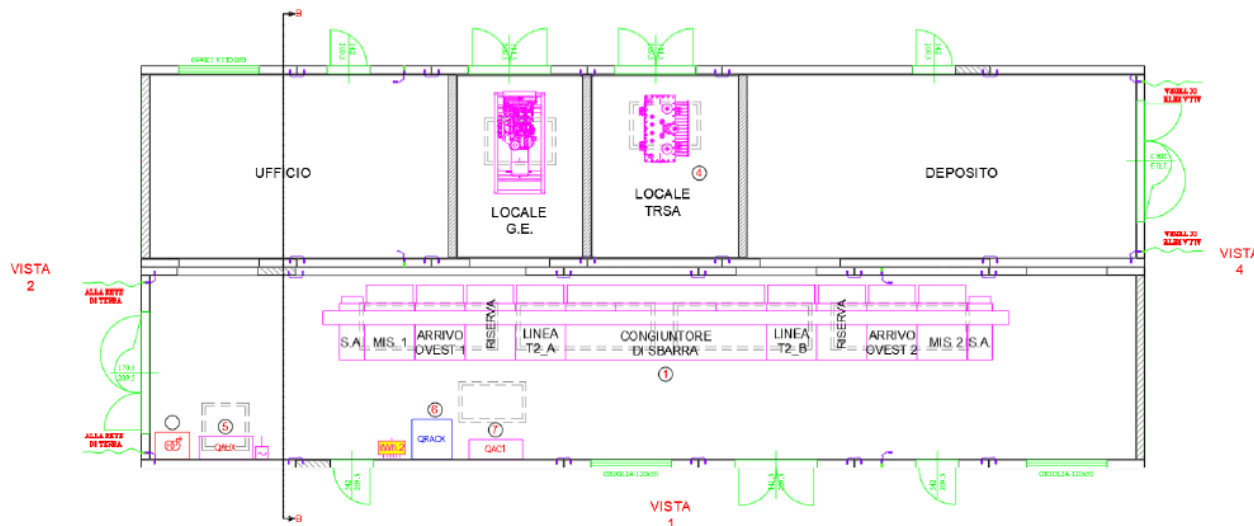


Fig. 21. Tipico PIANTA delle Cabine di Raccolta: locale destinato a Locale Quadri MT

Nell'impianto saranno installati anche due ulteriori fabbricati, denominato "Locale Servizi" delle medesime dimensioni, destinati ad accogliere i soli locali e room controllo: il gruppo di continuità, il trasformatore dei Servizi Ausiliari ed un vano ufficio uso SCADA.

Dal punto di vista costruttivo i due manufatti saranno realizzati con la medesima tecnica delle cabine di campo Master/Slave, con vani e pozzetti interrati per il passaggio dei cavi MT. Le coperture dei pozzetti, sia facenti parte delle fondazioni che ad esse esterni, potranno essere in ghisa o calcestruzzo.

Il pavimento sarà predisposto con aperture e passerelle apribili per permettere il passaggio dei cavi MT e BT, nonché l'ispezione e l'agevole installazione degli stessi.

Tutti i pannelli e tutte le porte saranno ignifughi e autoestinguenti. Le lastre di parete sono unite tra loro in modo tale da creare e garantire la monoliticità della struttura, impedendo possibili infiltrazioni d'acqua. Le porte e le griglie saranno in lamiera, ignifughe ed autoestinguenti.

#### 2.4.6 Stazione utente di connessione alla rete TERNA

L'impianto utente per la connessione dell'impianto fotovoltaico PV Manfredonia si comporrà di:

- Stallo AT trasformatore composto da: trasformatore elevatore 30/150 +-12x1,25% kV, scaricatori AT, TV AT ad uso combinato fiscale/misura/protezione fiscale, TA AT ad uso combinato fiscale/misura/protezione, interruttore tripolare 150kV e sezionatore rotativo 150kV con lame di terra.
- Quadro di media tensione 30kV isolato in gas SF6 al quale si attestano i cavidotti provenienti dal parco fotovoltaico. Il quadro di media tensione si completa di scomparti arrivo trafo e scomparto trasformatore servizi ausiliari.

Progetto definitivo per la realizzazione dell'Impianto agro-fotovoltaico "TAVOLIERE 2" integrato con potenza di picco pari a 37,362MWp e potenza ai fini della connessione pari a 30MW sito nel comune di FOGGIA, alle località "Posta de Piede - Vigna Croce" nonché delle opere connesse e delle infrastrutture indispensabili alla costruzione e all'esercizio dell'impianto nel Comune di Manfredonia (FG).

- Locali allestiti in container: sala quadri BT, sala quadri MT, locale trasformatore servizi ausiliari, locale gruppo elettrogeno, locale SCADA e telecomunicazioni, WC. I due fabbricati per le apparecchiature bT e MT avranno dimensioni massime in pianta e altezza indicate dettagliatamente nelle tavole grafiche di progetto e qui riassunte: circa 12,20m x 2,50m x 3,00m;



*Figura 17 – Prospetto e foto di edifici quadri*

- Stallo cavo AT, condiviso con gli impianti riconducibili alle società Edison S.p.A. e X-Elio, composto da:

- terminali cavo AT
- scaricatori AT, TV AT, TA AT
- interruttore tripolare 150kV
- sezionatore rotativo 150kV con lame di terra.

Come evidenziato dallo schema unifilare, lo schema di misura sarà tale da poter distinguere e contabilizzare la potenza prodotta ed immessa dall'impianto della OPDENERGY TAVOLIERE 2 S.r.l. PV Manfredonia.

#### 2.4.7 Connessione alla rete TERNA

La proponente OPDENERGY TAVOLIERE 2. ha richiesto e ottenuto da TERNA S.p.A. il preventivo di connessione il preventivo di connessione Codice Pratica n. 201900197, inizialmente da 20MW, con successiva rimodulazione della potenza del 06.10.2020, con stesso codice pratica, a 30MW, la cui Soluzione Tecnica Minima Generale prevede la connessione "... in antenna a 150kV su un futuro ampliamento della Stazione Elettrica di Trasformazione (SE) della RTN 380/150kV di Manfredonia." stabilendo altresì la necessità di condivisione dello Stallo in Stazione con altri realizzanti impianti di produzione.



Progetto definitivo per la realizzazione dell'Impianto agro-fotovoltaico "TAVOLIERE 2" integrato con potenza di picco pari a 37,362MWp e potenza ai fini della connessione pari a 30MW sito nel comune di FOGGIA, alle località "Posta de Piede - Vigna Croce" nonché delle opere connesse e delle infrastrutture indispensabili alla costruzione e all'esercizio dell'impianto nel Comune di Manfredonia (FG).

L'impianto oggetto della presente relazione condividerà lo stallo produttore in SE Manfredonia con gli impianti riconducibili alle società MARSEGLIA AMARANTO ENERGIA E SVILUPPO S.r.L., (codice pratica 201900413), OPDENERGY TAVOLIERE 1 S.r.L., (codice pratica 201900200), HORIZONFIRM S.r.L. (codici pratica 201901116), e PARCO EOLICO SANTA CROCE DEL SANNIO HOUSE S.r.L., (codice pratica 06021664), mediante uno stallo di condivisione affiancato in sottostazione utente.

#### 2.4.8 Opere edili

##### Viabilità carrabile

Per la manutenzione e controllo generale dell'impianto, verrà realizzata dall'ingresso principale posto sulla Strada comunale adiacente all'impianto fino alla cabina di raccolta posta nella parte di impianto denominata "B", una strada di servizio per l'accesso alla stessa in materiale stabilizzato della larghezza di 4,00 mt circa secondo la sezione tipica della figura successiva ed avrà una lunghezza complessiva di 100 ml circa occupando una superficie complessiva di 400 mq. Stessa caratteristica anche per la strada di accesso alla Stazione di Utenza per una superficie complessiva di 6.694 mq.

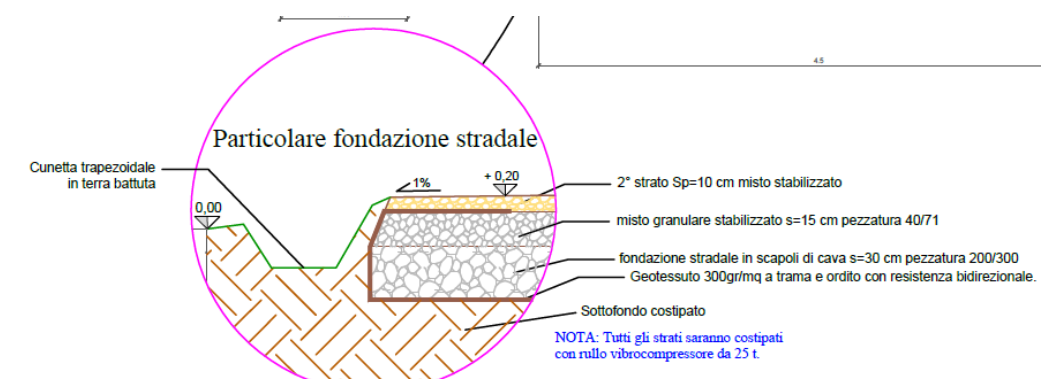


Fig. 22. Sezione tipo viabilità interna al parco

##### Viabilità in terra stabilizzata

Per la gestione dell'impianto si utilizzerà una viabilità interna realizzata con materiale proveniente dagli scavi di fondazione delle cabine di campo miscelato con terreno naturale calce/cemento al fine di costituire una piattaforma solida naturale in "terra stabilizzata" che nel tempo si andrà a consolidare con il naturale inerbimento.

##### Recinzione

Oltre alla viabilità è prevista la realizzazione della recinzione che corre lungo tutto il perimetro dell'area di progetto, ivi incluse le aree da destinare a pascolo, e verrà realizzata con rete romboidale alta 2,20 mt sormontante su un palo in ferro zincato infisso nel terreno senza opere in c.a. e posta a 10 cm dal livello del suolo. Lungo il perimetro a ridosso della recinzione verrà realizzata una barriera di alberatura autoctona innovativa costituita da filari di olivo superintensivo sempreverde di altezza tale da

Progetto definitivo per la realizzazione dell'Impianto agro-fotovoltaico "TAVOLIERE 2" integrato con potenza di picco pari a 37,362MWp e potenza ai fini della connessione pari a 30MW sito nel comune di FOGGIA, alle località "Posta de Piede - Vigna Croce" nonché delle opere connesse e delle infrastrutture indispensabili alla costruzione e all'esercizio dell'impianto nel Comune di Manfredonia (FG).

mitigare l'altezza delle cabine di campo e dei pannelli in posizione di TIP massima al fine di mitigare l'impatto visivo dell'impianto verso l'esterno.



*Fig. 23. Esempio di mitigazione con oliveto sempreverde*

#### Impianto di illuminazione

Il parco fotovoltaico non sarà illuminato mediante dei proiettori posti in corrispondenza delle Cabine di Campo, Magazzino, Cabine di Raccolta e locali tecnici. Ci si limiterà ad usare tali corpi illuminanti da esterno, montati direttamente sui fabbricati, in numero da determinarsi in fase esecutiva, ed orientativamente pari a 8 nel sottoimpianto OVEST e 8 nel sottoimpianto CENTRO e 3 nel sottoimpianto EST da accendersi solo in occasione degli accessi da parte del personale per le manutenzioni ed ispezioni.

Gli apparecchi illuminanti saranno equipaggiati con lampade LED.

#### Impianto di video-sorveglianza

L'impianto FV è dotato di un impianto di videosorveglianza con telecamere installate su pali di illuminazione ad altezza di 3m in modo da avere la visione completa del perimetro dell'impianto e la visione completa di tutto l'interno dell'impianto (visione dei pannelli).

### **2.5 COLTIVAZIONE FORAGGIO PER BESTIAME**

L'impianto di pannelli fotovoltaici si integra perfettamente con la coltivazione di essenze erbacee per la produzione del fieno, potendo determinare anche l'aumento della resa grazie agli effetti di schermo e protezione con parziale ombreggiamento nelle ore più assolate delle giornate estive ed il mantenimento di condizioni ottimali di umidità del terreno per un tempo più prolungato.

L'interasse tra i filari fotovoltaici di 12,15 m, unitamente alla possibilità di reclinare completamente i pannelli con appositi automatismi, consente l'accesso a qualsiasi tipo di mezzo meccanico comunemente impiegato per la fienagione, che consistono in trattrici di potenza medio-bassa e piccole e medie attrezzature agricole (barre falcianti, giro-andanatori, spandi-voltafieno, imballatrici, etc.).

Va inoltre ribadito che la combinazione tra fotovoltaico ad inseguimento monoassiale e coltivazione delle essenze erbacee per la produzione di fieno consente **l'utilizzo di parte della superficie di terreno per scopi**

Progetto definitivo per la realizzazione dell'Impianto agro-fotovoltaico "TAVOLIERE 2" integrato con potenza di picco pari a 37,362MWp e potenza ai fini della connessione pari a 30MW sito nel comune di FOGGIA, alle località "Posta de Piede - Vigna Croce" nonché delle opere connesse e delle infrastrutture indispensabili alla costruzione e all'esercizio dell'impianto nel Comune di Manfredonia (FG).

### agricoli (circa 35,38 ha).

Nell'analisi dell'interazione coltura-sistema fotovoltaico vanno considerati i seguenti elementi:

- i filari fotovoltaici, posti ad interasse di 12.15 m, consentono un agevole accesso per le lavorazioni agricole ai mezzi meccanici utilizzati per la coltivazione, lo sfalcio e la raccolta del foraggio;
- è prevista la posizione di blocco dei pannelli in totale rotazione ovest o est, in questo modo è agevole lavorare il terreno per la semina delle essenze erbacee fino a breve distanza dai sostegni;
- l'assenza di elettrodotti interrati per le porzioni di terreno interessate dall'attività agricola, che consente eventuali lavorazioni di ripuntatura/scarificazione e arieggiamento del terreno;
- i supporti sono costituiti da pali in acciaio infissi nel terreno e di facile rimozione a fine vita operativa;
- la coltivazione delle essenze erbacee per la produzione di fieno arricchisce progressivamente di sostanza organica e di biodiversità il terreno, mantiene un ecosistema strutturato e solido del cotico erboso, le leguminose presenti nella rotazione fissano l'azoto atmosferico, favorendo, così, un'ottimale concimazione azotata del terreno, e concorrono alla produzione di un fieno di elevato valore nutritivo, ricco di proteine;
- a fine vita operativa, ad impianto dismesso, il terreno così rigenerato sarà ideale anche per le coltivazioni agricole di maggiore pregio (es. ortaggi, frutteto, vigneto).

L'impatto del sistema fotovoltaico sul suolo è ritenuto minimo, in quanto non interessato in modo significativo da infrastrutture inamovibili:

- i pali dei tracker sono semplicemente infissi nel terreno per battitura e possono essere rimossi con facilità per semplice estrazione;
- i cavidotti sono minimi e anch'essi sono facilmente rimovibili a fine vita operativa dell'impianto fotovoltaico;
- le linee di bassa tensione in corrente continua saranno posate su canaline esterne, fissate alle strutture stesse dei tracker, senza interessare il terreno con numerosi cavidotti.

Relativamente all'impatto paesaggistico ed alla gestione del sistema agro-voltaico, si evidenziano i seguenti punti di forza del sistema agro-voltaico:

- la coltivazione delle essenze erbacee per la produzione di fieno offre una copertura vegetale verde per un discreto periodo di tempo durante l'anno, mitigando efficacemente l'impatto paesaggistico del sistema fotovoltaico;
- le attività di semina delle essenze erbacee per la produzione di fieno, che consistono in erpicatura, fertilizzazione e semina, non interferiscono con il Fotovoltaico, in quanto generalmente vengono svolte in

Progetto definitivo per la realizzazione dell'Impianto agro-fotovoltaico "TAVOLIERE 2" integrato con potenza di picco pari a 37,362MWp e potenza ai fini della connessione pari a 30MW sito nel comune di FOGGIA, alle località "Posta de Piede - Vigna Croce" nonché delle opere connesse e delle infrastrutture indispensabili alla costruzione e all'esercizio dell'impianto nel Comune di Manfredonia (FG).

tempi molto rapidi;

- l'attività di manutenzione del fotovoltaico, che consiste in sostanza nell'annuale lavaggio dei pannelli, avviene con mezzi leggeri che non arrecano danno alle essenze erbacee per la produzione di fieno, ed al contrario, vi è un impatto positivo delle stesse sulla transitabilità del terreno;
- il lavaggio dei pannelli avviene con l'uso di roto-spaZZoloni, utilizzando acqua pura, senza alcun detergente che possa inquinare la coltivazione e le falde;
- l'attività di manutenzione delle siepi perimetrali presenti, assimilabili per tipologia alle attività agricole, rappresenteranno un'importante integrazione al reddito del personale impiegato e attenueranno l'impatto visivo dell'intero impianto.

La possibilità di realizzare tutte le operazioni colturali necessarie per la produzione di fieno nell'ambito delle strisce di terreno comprese tra le file dei pannelli fotovoltaici, anche con riferimento alle eventuali interferenze con l'impianto per la produzione di energia, in termini sia di ombreggiamento che di rischio di danni allo stesso (impianto), non comporta riduzione significativa delle produzioni. Né, tanto meno, è stato possibile ipotizzare eventuali danni all'impianto per la produzione di energia, con particolare riferimento sia alle strutture di sostegno dei pannelli fotovoltaici che a questi ultimi, in quanto le prime si troverebbero a ben 2 metri di distanza dai limiti delle strisce di terreno coltivabili 2,5 metri circa nel caso del progetto ed i secondi si troverebbero ad 1 metro di distanza dagli stessi limiti di coltivazione nel momento in cui dovessero essere piegati al massimo 1,5 metri circa nel caso del progetto, fino a raggiungere un'altezza minima da terra di 1,00 circa nel caso del progetto, a fronte dell'altezza massima da terra di m 2,31 con i pannelli in posizione orizzontale (m 2,94 nel caso del progetto).

E' pur vero, tuttavia, che soltanto nel momento in cui verranno installati i pannelli sarà possibile avere la conferma definitiva della mancanza delle predette interferenze, che allo stato attuale appaiono, comunque, davvero improbabili.

A tale proposito si segnala che, in ogni caso, il personale addetto alle operazioni colturali nell'ambito di una coltivazione del terreno con il metodo agro-voltaico dovrà essere oggetto di una preventiva e specifica attività di formazione, anche in merito agli eventuali rischi collegati con la presenza dei vari tipi di materiali utilizzati per la produzione ed il trasporto dell'energia elettrica.

Non essendo stati rilevati particolari problemi agronomici ai fini di una concreta fattibilità dell'agro-voltaico, non si sono manifestati neanche eventuali problemi economici, al di là di quelli dipendenti dall'andamento climatico stagionale (e dalla siccità, in particolare) e dall'andamento dei mercati.



Progetto definitivo per la realizzazione dell'Impianto agro-fotovoltaico "TAVOLIERE 2" integrato con potenza di picco pari a 37,362MWp e potenza ai fini della connessione pari a 30MW sito nel comune di FOGGIA, alle località "Posta de Piede - Vigna Croce" nonché delle opere connesse e delle infrastrutture indispensabili alla costruzione e all'esercizio dell'impianto nel Comune di Manfredonia (FG).

## 2.7 ANALISI COSTI BENEFICI

Il presente paragrafo analizza il rapporto tra i costi ed i benefici derivanti dalla realizzazione e dall'esercizio del Parco Fotovoltaico integrato con la produzione di foraggio, meglio descritti nel quadro economico e nelle relative relazioni specialistiche.

In particolare, l'analisi ha compreso l'individuazione e la valutazione degli aspetti economici del Progetto, in termini di costi e ricadute positive, e confrontando questi con gli effetti ambientali, positivi e negativi, conseguenti alla realizzazione del Progetto stesso.

### 2.5.1 Risorsa economica

Nel bilancio sono stati presi in considerazione gli aspetti della programmazione dei settori energetico e agricolo, in particolare gli andamenti del mercato di vendita e degli obiettivi della pianificazione economica italiana nei suddetti settori.

In particolare l'impianto agro-voltaico offre numerosi vantaggi sia agli operatori agricoli che a quelli energetici.

#### Per gli operatori agricoli:

L'azienda disporrà di una superficie di terreno da destinare alla produzione di fieno pari a 35 ettari circa, il cui raccolto sarà venduto essenzialmente agli allevamenti di ovini e/o bovini presenti in Capitanata. Considerando una **produzione media unitaria di fieno** pari a **80 q.li/Ha**, che corrispondono a circa **16 balle/Ha**, si ottiene una **produzione media totale di fieno** pari a: **Ha 30,8 x q.li/Ha 80 = q.li 2.464**.

Tenuto conto di un **prezzo di vendita del fieno medio unitario** pari ad **€/q.le 8,00**, si ottiene una **P.L.V. (Produzione Lorda Vendibile) media totale** pari a: **q.li 2.464 x €/q.le 8,00 = € 19.712,00**.

Di conseguenza la **P.L.V. media unitaria** è pari a: **q.li/Ha 80 x €/q.le 8,00 = €/Ha 640,00**.

Tutto questo comporterà:

- l'acquisizione, attraverso una nuova tipologia di accordi con l'impresa energetica, di diritti di superficie a costi contenuti e concordati
- il reperimento delle risorse finanziarie necessarie al rinnovo ed eventuali ampliamenti delle proprie attività;
- la possibilità di moltiplicare per un fattore 6/9 il reddito agricolo;
- la possibilità di disporre di un partner solido e di lungo periodo per mettersi al riparo da brusche mutazioni climatiche;
- la possibilità di sviluppare nuove competenze professionali e nuovi servizi al partner energetico (magazzini ricambi locali, taglio erba, lavaggio moduli, presenza sul posto e guardiania, ecc.).

#### Per gli operatori energetici:



Progetto definitivo per la realizzazione dell'Impianto agro-fotovoltaico "TAVOLIERE 2" integrato con potenza di picco pari a 37,362MWp e potenza ai fini della connessione pari a 30MW sito nel comune di FOGGIA, alle località "Posta de Piede - Vigna Croce" nonché delle opere connesse e delle infrastrutture indispensabili alla costruzione e all'esercizio dell'impianto nel Comune di Manfredonia (FG).

- la possibilità di realizzare importanti investimenti nel settore di interesse anche su campi agricoli;
- la realizzazione di effetti di mitigazione dell'impatto sul territorio attraverso sistemi agricoli produttivi e non solo di "mitigazione paesaggistica";
- la riduzione dei costi di manutenzione attraverso l'affidamento di una parte delle attività necessarie;
- la possibilità di un rapporto con le Autorità locali che tenga conto delle necessità del territorio anche attraverso la qualificazione professionale delle nuove figure necessarie l'offerta di posti di lavoro non "effimera" e di lunga durata.

### 2.5.2 Mancate emissioni in ambiente

I benefici che la realizzazione del Progetto comporterebbe sull'ambiente sono dovuti essenzialmente alla mancata emissione di gas con effetto serra, come di seguito illustrato.

La produzione di energia elettrica mediante combustibili fossili comporta l'emissione di sostanze inquinanti e di gas serra. Il livello delle emissioni dipende dal combustibile e dalla tecnologia di combustione e controllo dei fumi. Di seguito sono riportati i fattori di emissione per i principali inquinanti emessi in atmosfera per la generazione di energia elettrica da combustibile fossile:

- CO<sub>2</sub> (anidride carbonica): 321,3 g/kWh;
- SO<sub>2</sub> (anidride solforosa): 2,5 g/kWh;
- NO<sub>2</sub> (ossidi di azoto): 0,9 g/kWh.

Tra questi gas, il più rilevante è l'anidride carbonica (o biossido di carbonio), il cui progressivo incremento potrebbe contribuire all'effetto serra e quindi ai cambiamenti climatici da esso indotti.

Si stima che il Progetto, con una produzione attesa di circa **68.475 MWh annui (lorda)**, possa **evitare l'emissione di circa 21.913 ton/anno di CO<sub>2</sub>** ogni anno. Inoltre il Progetto eviterebbe l'emissione di **170,5 ton/anno di SO<sub>2</sub>** e **61,38 ton/anno di NO<sub>2</sub>** ogni anno, con i conseguenti effetti positivi indiretti sulla salute umana, e sulle componenti biotiche (vegetazione e fauna), nonché sui manufatti umani.

L'IEA, l'Agenzia Internazionale per l'Energia dell'OECD, ha comunicato alcuni dati sulle emissioni globali di anidride carbonica nel 2011. Le emissioni globali continuano a crescere senza soluzione di continuità e ogni anno che passa diventa un record. Nel 2011 le emissioni globali di anidride carbonica, derivanti dall'uso di combustibili fossili, segnano un nuovo record di 31,6 miliardi di tonnellate, cioè un miliardo di tonnellate in più del 2010, che era stato l'anno record precedente, pari ad un incremento del 3,2% nello spazio di un solo anno.

Le emissioni provenienti dall'uso del carbone mantengono salda la loro posizione di testa con il 45% sul totale delle emissioni di gas serra, seguite da quelle del petrolio con il 35% e, infine, da quelle del gas naturale con il 20%.



Progetto definitivo per la realizzazione dell'Impianto agro-fotovoltaico "TAVOLIERE 2" integrato con potenza di picco pari a 37,362MWp e potenza ai fini della connessione pari a 30MW sito nel comune di FOGGIA, alle località "Posta de Piede - Vigna Croce" nonché delle opere connesse e delle infrastrutture indispensabili alla costruzione e all'esercizio dell'impianto nel Comune di Manfredonia (FG).

L'Agenzia Europea per l'ambiente indica come al 2010 l'Italia era uno dei tre Paesi con le carte non in regola sulla strada che, dal 1990, ha portato ad una riduzione delle emissioni del 15,5% (il protocollo di Kyoto imponeva l'8%), che sono scese del 10,5% considerando l'Europa a 15. Di conseguenza, proprio Italia, Lussemburgo e Austria dovranno lavorare di più, scegliendo tra metodi alternativi, sfruttando meccanismi flessibili previsti dallo stesso protocollo, gli stessi che permettono per esempio di acquisire crediti con progetti in Paesi in via di sviluppo.

Per completezza, si riportano le parole menzionate in una nota ufficiale dell'Agenzia:

*"Nel complesso, le emissioni all'interno dell'UE sono diminuite del 15,5 %. Le emissioni dell'UE-15 sono state inferiori rispetto ai livelli dell'anno di riferimento, attestandosi a una percentuale del 10,7%, che è nettamente più bassa dell'obiettivo collettivo di riduzione fissato all'8% per il periodo compreso tra il 2008 e il 2012. Tuttavia, dei 15 Stati membri dell'UE accomunati da un impegno comune assunto nel quadro del protocollo di Kyoto (UE-15), alla fine del 2010 l'Austria, l'Italia e il Lussemburgo non erano ancora riuscite a realizzare gli obiettivi previsti dal protocollo".*

Inoltre, sempre secondo quelle che sono state le prime stime per il 2010, si è riscontrato "un incremento del 2,4% delle emissioni di gas a effetto serra nell'UE rispetto al 2009 (con un margine di errore pari a +/- lo 0,3 %), dovuto alla ripresa economica verificatasi in molti paesi, nonché a un maggiore fabbisogno di riscaldamento generato da un inverno più rigido.

Tuttavia, il passaggio dal carbone al gas naturale e la crescita sostenuta della produzione di energie rinnovabili hanno consentito di arginare l'aumento di queste emissioni".

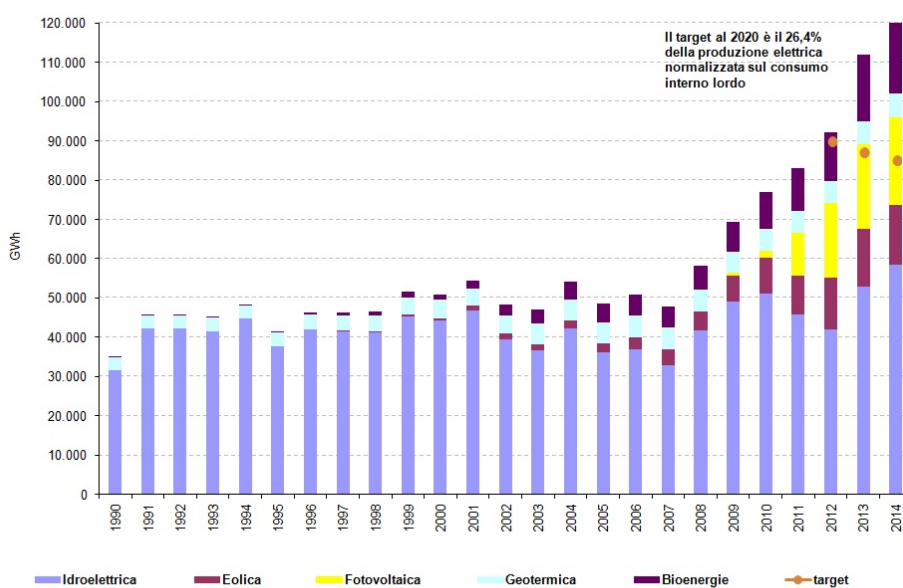
Nell'ambito della strategia europea per la promozione di una crescita economica sostenibile, lo sviluppo delle fonti rinnovabili rappresenta un obiettivo prioritario per tutti gli Stati membri. Secondo quanto stabilito dalla direttiva 2009/28/CE, nel 2020 l'Italia avrebbe dovuto coprire il 17% dei consumi finali di energia mediante fonti rinnovabili. In realtà tale obiettivo è stato già raggiunto nel 2016 con 5 anni di anticipo. Nel nuovo documento sulla Strategia Energetica Nazionale pubblicate dal Ministero dell'Ambiente in data 12 giugno 2017 e in consultazione pubblica fino al 30 settembre 2017, sono indicate le seguenti priorità di azione:

- 1) *Migliorare la competitività del paese riducendo il prezzo dell'energia e soprattutto il gap di costo rispetto agli altri paesi dell'UE.*
- 2) *Raggiungere gli obiettivi ambientali e di de-carbonizzazione al 2030 definiti a livello europeo, ma anche nel COP21*
- 3) *Migliorare la sicurezza di approvvigionamento e di conseguenza flessibilità e sicurezza delle infrastrutture*

Progetto definitivo per la realizzazione dell'Impianto agro-fotovoltaico "TAVOLIERE 2" integrato con potenza di picco pari a 37,362MWp e potenza ai fini della connessione pari a 30MW sito nel comune di FOGGIA, alle località "Posta de Piede - Vigna Croce" nonché delle opere connesse e delle infrastrutture indispensabili alla costruzione e all'esercizio dell'impianto nel Comune di Manfredonia (FG).

In tutti gli scenari previsti nella SEN sia di base che di policy, intesi in ogni caso come supporto alle decisioni, si prevede un aumento di consumi di energia da fonte rinnovabile al 2030 mai inferiore al 24% (rispetto al 17,5% registrato del 2016).

Passando al caso specifico è indubbio inoltre che, come ribadito in più punti nello stesso SEN, la realizzazione di un impianto fotovoltaico di grossa taglia, del tipo di quello proposto, possa contribuire al raggiungimento degli obiettivi proposti.



Fonte: Elaborazione ISPRA su dati TERNA S.p.A.

Fig. 24. Produzione lorda di energia da fonti energetiche rinnovabili in equivalente fossile sostituito

## 2.6 CRONOPROGRAMMA DELLE FASI DI COSTRUZIONE E DISMISSIONE DEL PROGETTO

I tempi di realizzazione dell'impianto saranno pari a circa 15 mesi.

La costruzione dell'impianto sarà avviata immediatamente dopo l'ottenimento dell'Autorizzazione a costruire, previa realizzazione del progetto esecutivo e dei lavori di connessione.

Mese	1	2	3	4	5	6	7	8	9	10	11	12	13	14	15
<b>Forniture</b>															
Moduli PV															
Inverter e trafi															
cavi															
quadristica															
cabine															
strutture metalliche															
<b>Costruzioni - Opere civili</b>															



Progetto definitivo per la realizzazione dell'Impianto agro-fotovoltaico "TAVOLIERE 2" integrato con potenza di picco pari a 37,362MWp e potenza ai fini della connessione pari a 30MW sito nel comune di FOGGIA, alle località "Posta de Piede - Vigna Croce" nonché delle opere connesse e delle infrastrutture indispensabili alla costruzione e all'esercizio dell'impianto nel Comune di Manfredonia (FG).

Mese	1	2	3	4	5	6	7	8	9	10	11	12	13	14	15
Approntamento cantiere	■	■													
Preparazione terreno	■	■	■												
Realizzazione recinzione	■	■	■	■											
Realizzazione viabilità di campo		■	■	■	■										
Posa pali di fondazione			■	■	■	■	■	■							
Posa strutture metalliche			■	■	■	■	■	■	■	■					
Montaggio pannelli				■	■	■	■	■	■	■	■	■			
Scavi posa cavi				■	■	■	■	■	■	■	■	■	■		
Posa locali tecnici						■	■	■	■	■	■	■	■		
Opere idrauliche	■	■	■	■	■	■									
<b>Opere impiantistiche</b>															
Costruzione della stazione utente	■	■	■	■	■	■	■	■	■	■					
Collegamenti moduli FV					■	■	■	■	■	■	■	■	■		
Installazione inverter e trafi						■	■	■	■	■	■	■	■		
Posa cavi								■	■	■	■	■	■	■	
Allestimento cabine										■	■	■	■	■	
Commissioning e collaudi													■	■	■

Tab. 6. Cronoprogramma fase di costruzione

L'impianto sarà interamente smantellato al termine della sua vita utile, prevista di 30 anni dall'entrata in esercizio, l'area sarà restituita come si presenta allo stato di fatto attuale.

In particolare, le operazioni di rimozione e demolizione delle strutture nonché recupero e smaltimento dei materiali di risulta verranno eseguite applicando le migliori e più evolute metodiche di lavoro e tecnologie a disposizione, in osservazione delle norme vigenti in materia di smaltimento rifiuti.

La descrizione e le tempistiche delle attività sono riportate nell'elaborato Rif. "B06\_LE6F5X5\_Piano di dismissione" e relativo elaborato planimetrico denominato "LE6F5X5\_TAVOLA\_A17" che prevede una durata complessiva di circa 10 mesi. Di seguito si riporta il cronoprogramma dei lavori di dismissione impianto e i costi relativi.

ATTIVITA' LAVORATIVE	OPERAZIONI DI DISMISSIONE									
	1mese	2mese	3mese	4mese	5mese	6mese	7mese	8mese	9mese	10mese
SMONTAGGIO DEI PANNELLI	■	■	■	■	■	■	■	■		
SMONTAGGIO DELLE STRUTTURE DI SUPPORTO				■	■	■	■	■		
SFILAGGIO DELLE FONDAZIONI					■	■	■	■	■	
DEMOLIZIONE DEI MANUFATTI CABINE DI TRASFORMAZIONE						■	■	■		
DEMOLIZIONE DEL MANUFATTO CABINA DI CAMPO							■	■		

Progetto definitivo per la realizzazione dell'Impianto agro-fotovoltaico "TAVOLIERE 2" integrato con potenza di picco pari a 37,362MWp e potenza ai fini della connessione pari a 30MW sito nel comune di FOGGIA, alle località "Posta de Piede - Vigna Croce" nonché delle opere connesse e delle infrastrutture indispensabili alla costruzione e all'esercizio dell'impianto nel Comune di Manfredonia (FG).

ATTIVITA' LAVORATIVE	OPERAZIONI DI DISMISSIONE										
	1mese	2mese	3mese	4mese	5mese	6mese	7mese	8mese	9mese	10mese	
TRASPORTO A DISCARICA DEL MATERIALE DI RISULTA DELLE CABINE											
SFILAGGIO CAVI											
OPERE STRADALI: SMANTELLAMENTO DELLA VIABILITA' INTERNA AL PARCO PV											
TRASPORTO A DISCARICA DEL MATERIALE DI RISULTA											
RIMODELLAMENTO E STESA DI TERRENO DA COLTIVO											
SEMINA DI CEREALI											

Tab. 7. Cronoprogramma fase di dismissione

Progetto definitivo per la realizzazione dell'Impianto agro-fotovoltaico "TAVOLIERE 2" integrato con potenza di picco pari a 37,362MWp e potenza ai fini della connessione pari a 30MW sito nel comune di FOGGIA, alle località "Posta de Piede - Vigna Croce" nonché delle opere connesse e delle infrastrutture indispensabili alla costruzione e all'esercizio dell'impianto nel Comune di Manfredonia (FG).

### Parte terza

## QUADRO DI RIFERIMENTO AMBIENTALE

### PREMESSA

Il presente Studio Ambientale viene svolto ai sensi dell'allegato VII del D.L.gs. 152/2006, così come recentemente modificato dal D.L.gs. 104/2017 e della valutazione sugli impatti cumulativi della DGR 2122/2012 e successiva determina esplicativa n. 162/2014.

Il quadro di riferimento ambientale è stato impostato considerando quattro capitoli d'indagine e precisamente:

- a) *Descrizione dell'ambiente ante opera, nel quale vengono descritte le caratteristiche dell'ambiente in cui si inserisce l'opera, organizzate per comparto ambientale e commisurate alle possibilità di impatto connaturate con l'opera in progetto.*
- b) *Analisi e stima degli impatti potenziali, nel quale vengono identificati per ogni componente ambientale le azioni ed i recettori di impatto e vengono valutati gli impatti specifici, in fase di realizzazione, gestione e post-gestione.*
- c) *Individuazione dei potenziali impatti cumulati con impianti simili e interazioni tra diversi fattori ai sensi della det. N. 162/2014 e dei previsti impatti ambientali (all. VII delgs 152/06) significativi e negativi del progetto, derivanti dalla vulnerabilità del progetto ai rischi di gravi incidenti e/o calamità.*
- d) *Misure di mitigazione e compensazione, dove vengono sintetizzate le misure previste per evitare, prevenire, ridurre o eventualmente compensare gli impatti ambientali significativi e negativi identificati del progetto.*

La realizzazione di un'opera, perché possa essere ritenuta compatibile con l'ambiente, non può prescindere da tutti quegli elementi che caratterizzano un ecosistema, quali, l'ambiente fisico e biologico potenzialmente influenzati dal progetto.

Nel caso specifico, per poter procedere in tal senso, in considerazione del fatto che il presente studio ha come finalità la definizione del quadro ambientale in un ambito di Valutazione di Impatto Ambientale, si è partiti da una raccolta ed elaborazione dei dati esistenti in bibliografia e, successivamente, si è proseguito con approfonditi rilievi sul campo necessari ad esaminare quegli aspetti dell'ambiente naturale che, dalla prima analisi, sono risultati più sensibili alle attività in progetto.

In particolare, il "quadro di riferimento ambientale" contiene:

1. l'analisi della qualità ambientale con riferimento alle componenti dell'ambiente potenzialmente soggette ad impatto, con particolare riferimento alla popolazione, al quadro socio-economico, ai fattori climatici,

Progetto definitivo per la realizzazione dell'Impianto agro-fotovoltaico "TAVOLIERE 2" integrato con potenza di picco pari a 37,362MWp e potenza ai fini della connessione pari a 30MW sito nel comune di FOGGIA, alle località "Posta de Piede - Vigna Croce" nonché delle opere connesse e delle infrastrutture indispensabili alla costruzione e all'esercizio dell'impianto nel Comune di Manfredonia (FG).

all'aria, all'acqua, al suolo, al sottosuolo, alla microfauna e fauna, alla flora, ai beni materiali, compreso il patrimonio architettonico e archeologico, al paesaggio, all'interazione tra questi fattori;

2. la descrizione dei probabili effetti, positivi e negativi, del progetto proposto sull'ambiente dovuti:

- all'esistenza del progetto;
- all'utilizzazione delle risorse naturali;
- alle emissioni di inquinanti, alla creazione di sostanze nocive e allo smaltimento dei rifiuti;

3. l'indicazione dei metodi di previsione utilizzati per valutare gli effetti sull'ambiente;

4. la descrizione delle misure previste per evitare, ridurre e, se possibile, compensare rilevanti effetti negativi del progetto sull'ambiente.

### 3.1. INQUADRAMENTO TERRITORIALE

#### 3.1.1 Definizione dell'ambito territoriale in cui si manifestano gli impatti ambientali

Considerata la natura dell'intervento in progetto e la sensibilità ambientale delle aree interferite sono stati definiti gli ambiti territoriali ed ambientali di influenza potenziale, espressi in termini di area vasta, area di interesse (o di studio) e di area ristretta.

L'area di *impatto potenziale* sarà pertanto così suddivisa:

- *Area vasta* che si estende fino a circa 5 km dall'impianto per lo studio dell'avifauna rappresenta l'ambito di influenza potenziale del Progetto, ovvero, il territorio entro il quale gli effetti delle interazioni tra Progetto ed ambiente, anche indiretti, diventano trascurabili o si esauriscono.

- *Area di interesse o intervisibilità cumulativa* che si estende fino a circa 3 km dall'impianto, rappresenta l'ambito all'interno del quale gli impatti potenziali del Progetto si manifestano mediante interazioni dirette tra i fattori di impatto e le componenti ambientali interessate.

- *Area di intervento* corrisponde all'area complessiva di intervento.

Nella figura seguente è riportata una perimetrazione dell'area di interesse e l'area di intervento.



Progetto definitivo per la realizzazione dell'Impianto agro-fotovoltaico "TAVOLIERE 2" integrato con potenza di picco pari a 37,362MWp e potenza ai fini della connessione pari a 30MW sito nel comune di FOGGIA, alle località "Posta de Piede - Vigna Croce" nonché delle opere connesse e delle infrastrutture indispensabili alla costruzione e all'esercizio dell'impianto nel Comune di Manfredonia (FG).



*Fig. 25. Area di intervento (rossa), di interesse (viola) e vasta (ciano)*

La definizione dello stato attuale delle singole componenti ambientali è stata effettuata mediante l'individuazione e la valutazione delle caratteristiche salienti delle componenti stesse, analizzando sia l'area vasta e sia l'area di interesse. Nei successivi paragrafi vengono descritti i risultati di tali analisi per le varie componenti ambientali.

### 3.1.2 Descrizione generale dell'area di impianto

L'area su cui è previsto l'intervento è di tipo agricola caratterizzata da una orografia totalmente pianeggiante con leggera pendenza verso il canale Properzio e già caratterizzata dalla presenza di impianti in esercizio di produzione di energia elettrica da fonte fotovoltaica come si evince dalla figura successiva.



Progetto definitivo per la realizzazione dell'Impianto agro-fotovoltaico "TAVOLIERE 2" integrato con potenza di picco pari a 37,362MWp e potenza ai fini della connessione pari a 30MW sito nel comune di FOGGIA, alle località "Posta de Piede - Vigna Croce" nonché delle opere connesse e delle infrastrutture indispensabili alla costruzione e all'esercizio dell'impianto nel Comune di Manfredonia (FG).

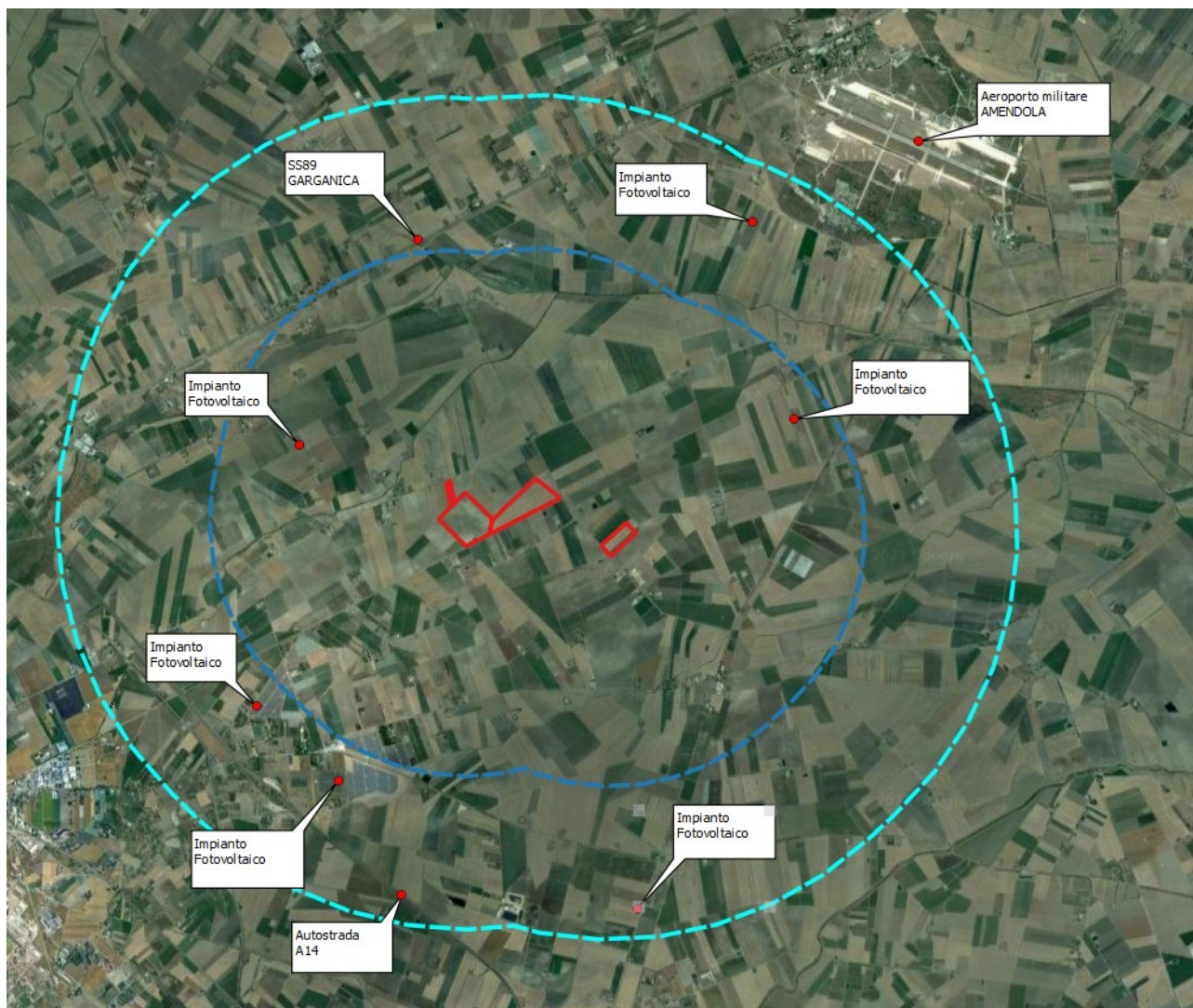


Fig. 26. Antropizzazioni limitrofe all'area di intervento

Nell'Area di interesse insistono pochi elementi di interesse culturale e paesaggistico per lo più totalmente modificati e/o abbandonati rispetto al ruolo storico economico, come vedremo nel corso della trattazione del presente studio.

La monotonia di assetto delle partizioni agrarie, delimitati da linee rette con giaciture uniformi contribuiscono a formare una sorta di paesaggio piatto senza interruzioni di colline ma con la presenza di infrastrutture tecnologiche di un certo rilievo come elettrodotti, impianti fotovoltaici e eolici, nonché infrastrutture di interesse nazionale come la SS89, la rete ferroviaria e l'A14.

Nell'area di interesse pari 3 km sono presenti beni paesaggistici che possono essere così classificati:

- fiumi, torrenti, corsi d'acqua iscritti negli elenchi delle acque pubbliche
- testimonianze della stratificazione insediativa
- aree a rischio archeologico



Progetto definitivo per la realizzazione dell'Impianto agro-fotovoltaico "TAVOLIERE 2" integrato con potenza di picco pari a 37,362MWp e potenza ai fini della connessione pari a 30MW sito nel comune di FOGGIA, alle località "Posta de Piede - Vigna Croce" nonché delle opere connesse e delle infrastrutture indispensabili alla costruzione e all'esercizio dell'impianto nel Comune di Manfredonia (FG).

- testimonianze della stratificazione insediativa - rete tratturi

### 3.2. DESCRIZIONE DELL'AMBIENTE

#### 3.2.1 Inquadramento fisico tettonico dell'area

##### 3.2.1.1 Geologia

Dal punto di vista geologico l'area d'intervento è inquadrabile nel Foglio n. 409 – Zapponeta - della Carta Geologica d'Italia a Scala 1:50.000, redatta dall'ISPRA (Istituto Superiore per la Protezione e la Ricerca Ambientale).

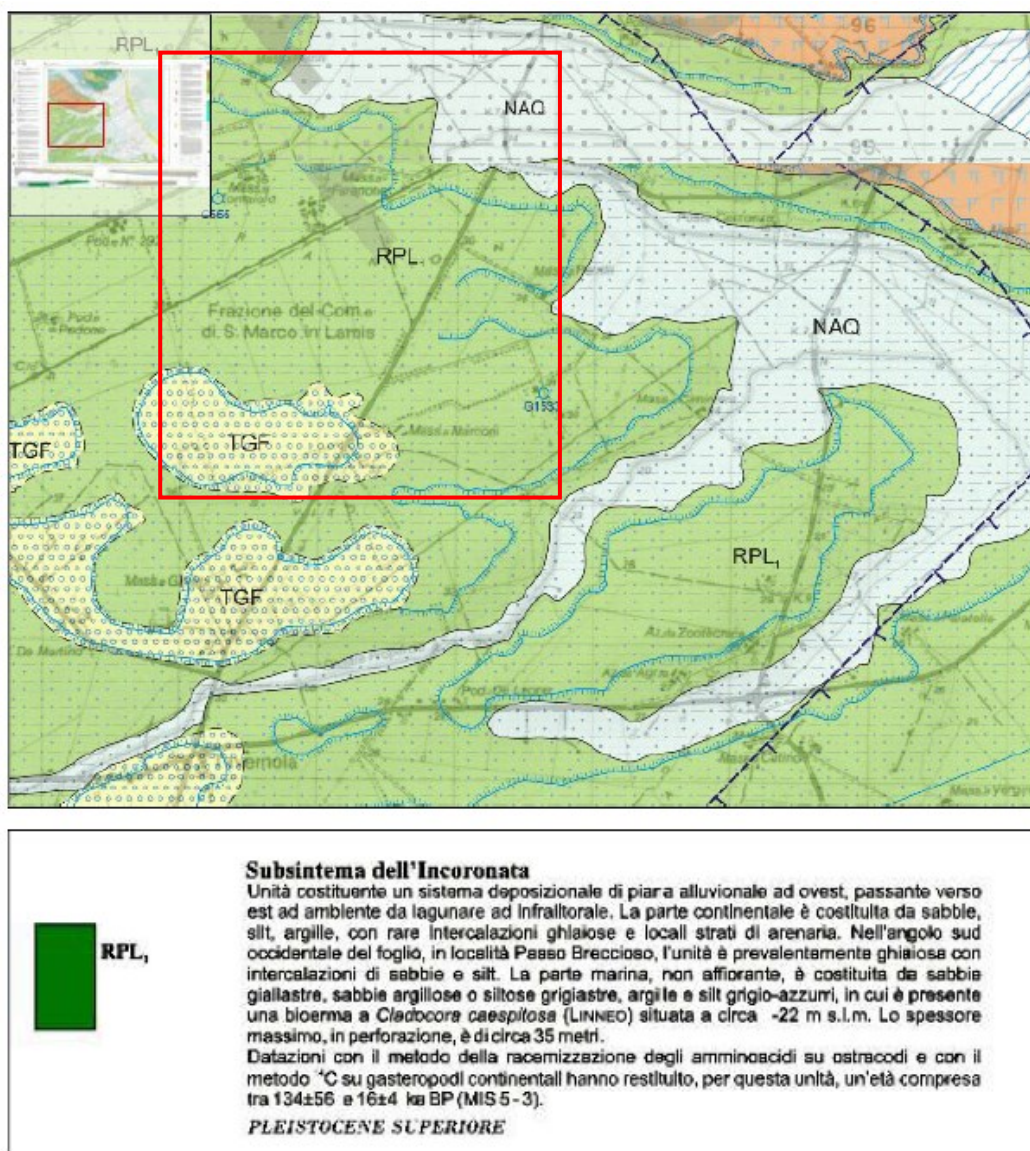


Fig. 27. Carta geologica dell'area di intervento

Nello specifico i terreni dell'area in questione, in base alle caratteristiche rinvenute nel corso del rilevamento geologico, e secondo la recente nomenclatura al Subsistema dell'Incoronata (RPL1), consistono in depositi

Progetto definitivo per la realizzazione dell'Impianto agro-fotovoltaico "TAVOLIERE 2" integrato con potenza di picco pari a 37,362MWp e potenza ai fini della connessione pari a 30MW sito nel comune di FOGGIA, alle località "Posta de Piede - Vigna Croce" nonché delle opere connesse e delle infrastrutture indispensabili alla costruzione e all'esercizio dell'impianto nel Comune di Manfredonia (FG).

sabbiosi con intercalazioni di livelli argilloso-limosi e ghiaiosi, questi ultimi disposti principalmente alla base della successione alluvionale. Tali depositi sono sopraelevati di pochi metri rispetto all'alveo attuale ed hanno uno spessore che può raggiungere i 5-10 metri circa.

In base al contenuto in fossili si ritiene che l'ambiente deposizionale sia strettamente connesso con un corpo idrico stagnante o comunque saturo di umidità. L'età corrisponde tra il Pleistocene superiore e l'Olocene.

### 3.2.1.2 Aspetti geomorfologici ed idrologici

Dal punto di vista morfologico l'area di studio si presenta sostanzialmente pianeggiante con leggera pendenza verso E, comunque, è da rilevare l'azione antropica, che ha per gran parte rimodellato e ulteriormente addolcito il paesaggio, rendendo l'orografia complessivamente piana. Il sito si trova a cavallo del Canale Properzio, affluente di destra del Torrente Cervaro, situato a sud-est dell'area di interesse.

Le evidenze geomorfologiche, analizzate principalmente attraverso l'esame di foto aeree, hanno consentito di accertare che l'area esaminata presenta generali condizioni di stabilità, non essendo interessata da alcun sensibile fenomeno morfologico in atto né potenziale. È quindi possibile affermare che l'area è geomorfologicamente stabile; tale status è confermato anche dalla consultazione della cartografia P.A.I. (Piano di Bacino Stralcio per l'Assetto Idrogeologico) dell'Autorità di Bacino Distrettuale dell'Appennino Meridionale Sede Puglia dalla quale si evince (vedasi elaborato LE6F5X5\_VIA\_ElaboratoGrafico\_03) come l'area non risulti perimetrata né a pericolosità geomorfologica né idraulica e né come area a rischio.

Risultano, invece, interessate dalla perimetrazione la sottostazione elettrica ricadente in area a media pericolosità idraulica, così come anche alcuni tratti di cavidotto MT ed AT. Le intersezioni del cavidotto con i reticoli e le aree AP fuori dalla sede stradale verranno gestite tramite delle T.O.C. come meglio specificato nella relazione idraulica allegata al progetto; per la stazione di utenza è stata redatta relazione specialistica idraulica.

Analizzando, in particolare la Carta Idrogeomorfologica redatta dall'Autorità di Bacino, in cui il reticolo coincide con quello riportato sull'IGM, si nota che:

- *l'impianto di produzione non interferisce con il reticolo idrografico, né con l'area buffer di rispetto del reticolo stesso (75 m a destra e a sinistra del corso d'acqua)*
- *i cavidotti interrati MT, utilizzati per il collegamento elettrico tra le cabine di Campo e lo Stallo di Utenza tagliano trasversalmente alcuni dei reticoli. In tali intersezioni al fine di non creare interferenze saranno realizzate delle TOC, in modo tale che il cavidotto passi almeno 1,5 m al di sotto del reticolo fluviale. Questa tecnica realizzativa di fatto annulla l'interferenza*

Progetto definitivo per la realizzazione dell'Impianto agro-fotovoltaico "TAVOLIERE 2" integrato con potenza di picco pari a 37,362MWp e potenza ai fini della connessione pari a 30MW sito nel comune di FOGGIA, alle località "Posta de Piede - Vigna Croce" nonché delle opere connesse e delle infrastrutture indispensabili alla costruzione e all'esercizio dell'impianto nel Comune di Manfredonia (FG).

• *per la viabilità di cantiere saranno realizzate strade ex novo in terra stabilizzata, che saranno in pratica le strade per la gestione dell'impianto. Questa nuova viabilità in terra battuta non interferisce con le aree buffer dei reticoli.*

Premesso che le strade di esercizio non interferiscono con i reticoli individuati su IGM, carta Idrogeomorfologica dell'AdB, ovvero, poiché l'interferenza effettiva relativa riguarda tratti di cavidotto di connessione dell'impianto alla SSE utente, possiamo sicuramente affermare che in tutti i casi, **la compatibilità dal punto di vista della sicurezza idraulica delle opere da realizzare può considerarsi verificata positiva così come meglio esaminata dalla Relazione Idraulica a corredo del progetto.**

### 3.2.1.3 Caratteri idrogeologici

Dal punto di vista idrogeologico le formazioni che affiorano nell'area esaminata sono costituite da litotipi aventi diversi gradi di permeabilità.

Dati bibliografici consentono di ricostruire per l'area del Tavoliere Centrale una situazione stratigrafica e strutturale che porta a riconoscere, trascurando l'acquifero fessurato carsico profondo, due unità acquifere principali (Maggiore et al., 1996):

- 1) **acquifero poroso superficiale**
- 2) **acquifero poroso profondo**

L'acquifero poroso superficiale corrisponde agli interstrati sabbioso-ghiaiosi dei depositi marini e continentali di età Pleistocene superiore-Olocene che ricoprono con notevole continuità laterale le sottostanti argille.

Più dettagliatamente, le stratigrafie dei pozzi per acqua realizzati in zona, evidenziano l'esistenza di una successione di terreni limo-sabbioso-ghiaiosi, intercalati da livelli limo-argillosi a minore permeabilità. Questi, tuttavia, non costituiscono orizzonti separati ma idraulicamente interconnessi e danno luogo ad un unico sistema acquifero.

L'acqua può rinvenirsi in condizioni di falda libera, nei livelli idrici più superficiali, e solitamente in pressione, con locale carattere di artesianità, in quelli più profondi.

La base della circolazione idrica è rappresentata dalle argille grigio-azzurre (Argille subappennine), impermeabili.

Come già accennato, i diversi livelli idrici sono idraulicamente interconnessi e le diverse falde possono essere dunque ricondotte ad un'unica circolazione idrica sotterranea, giacché il particolare tipo di deposizione lenticolare dei sedimenti determina l'esistenza di soluzioni di continuità tra i depositi permeabili e i depositi relativamente meno permeabili. A ciò bisogna aggiungere gli scambi di acqua in senso verticale dovuti al fenomeno di drenanza, attraverso strati semipermeabili (acquitardi). A tale sistema acquifero, nel suo complesso, si dà il nome di "falda superficiale del Tavoliere".



Progetto definitivo per la realizzazione dell'Impianto agro-fotovoltaico "TAVOLIERE 2" integrato con potenza di picco pari a 37,362MWp e potenza ai fini della connessione pari a 30MW sito nel comune di FOGGIA, alle località "Posta de Piede - Vigna Croce" nonché delle opere connesse e delle infrastrutture indispensabili alla costruzione e all'esercizio dell'impianto nel Comune di Manfredonia (FG).

Trattandosi di un acquifero costituito da una successione di terreni di diversa granulometria e spessore, la trasmissività idraulica varia da zona a zona.

A scala regionale l'andamento delle curve isopieze segue quello della topografia, rivelando una generale diminuzione delle quote piezometriche da SO verso NE, con gradienti di norma inferiori a 0,5 % (Tadolini et al., 1989).

In linea generale, si può affermare che i sedimenti più permeabili prevalgono nella zona di monte mentre, procedendo verso la costa, si fanno più frequenti ed aumentano di spessore le intercalazioni limoso-sabbiose che svolgono il ruolo di acquitardo. Essendo le modalità di deflusso della falda fortemente influenzate da tali caratteristiche, risulta che l'acqua circola in condizioni freatiche nella fascia pedemontana e localmente in pressione nella zona medio-bassa.

La carta delle isopieze relativa all'acquifero superficiale, rileva che i massimi valori del gradiente idraulico si registrano nella parte più interna, corrispondente alla zona di maggiore ricarica dell'acquifero, mentre tendono a diminuire nella parte centrale. La particolare morfologia assunta dalla superficie piezometrica permette, di definire una direttrice di deflusso idrico preferenziale verso i quadranti nord orientali.

L'acquifero poroso profondo è costituito dai diversi livelli sabbiosi intercalati nella formazione plioleistocenica delle "Argille grigio-azzurre". I livelli acquiferi sono costituiti da corpi discontinui di forma lenticolare, localizzati a profondità superiori ai 150 m dal piano campagna, il cui spessore non supera le poche decine di metri. Nelle lenti più profonde, si rinvenivano acque connate che si caratterizzano per i valori piuttosto elevati della temperatura. La falda è ovunque in pressione e presenta quasi sempre caratteri di artesianità.

La produttività dei livelli idrici, pur essendo variabile da luogo a luogo, risulta sempre molto bassa con portate di pochi litri al secondo.

In genere, la produttività tende a diminuire rapidamente a partire dall'inizio dell'esercizio del pozzo facendo registrare, in alcuni casi, il completo esaurimento della falda.

La restituzione della sezione geologica interpretativa proposta da Maggiore et alii (2004) realizzata attraverso dati stratigrafici, desunti da pozzi per acqua presenti nell'area, sia da perforazioni eseguite a scopi geognostici e per la ricerca di idrocarburi (Agip, 1971; 1994), chiarisce il modello geologico e idrogeologico presente nell'area del tavoliere centrosettentrionale.

Progetto definitivo per la realizzazione dell'Impianto agro-fotovoltaico "TAVOLIERE 2" integrato con potenza di picco pari a 37,362MWp e potenza ai fini della connessione pari a 30MW sito nel comune di FOGGIA, alle località "Posta de Piede - Vigna Croce" nonché delle opere connesse e delle infrastrutture indispensabili alla costruzione e all'esercizio dell'impianto nel Comune di Manfredonia (FG).

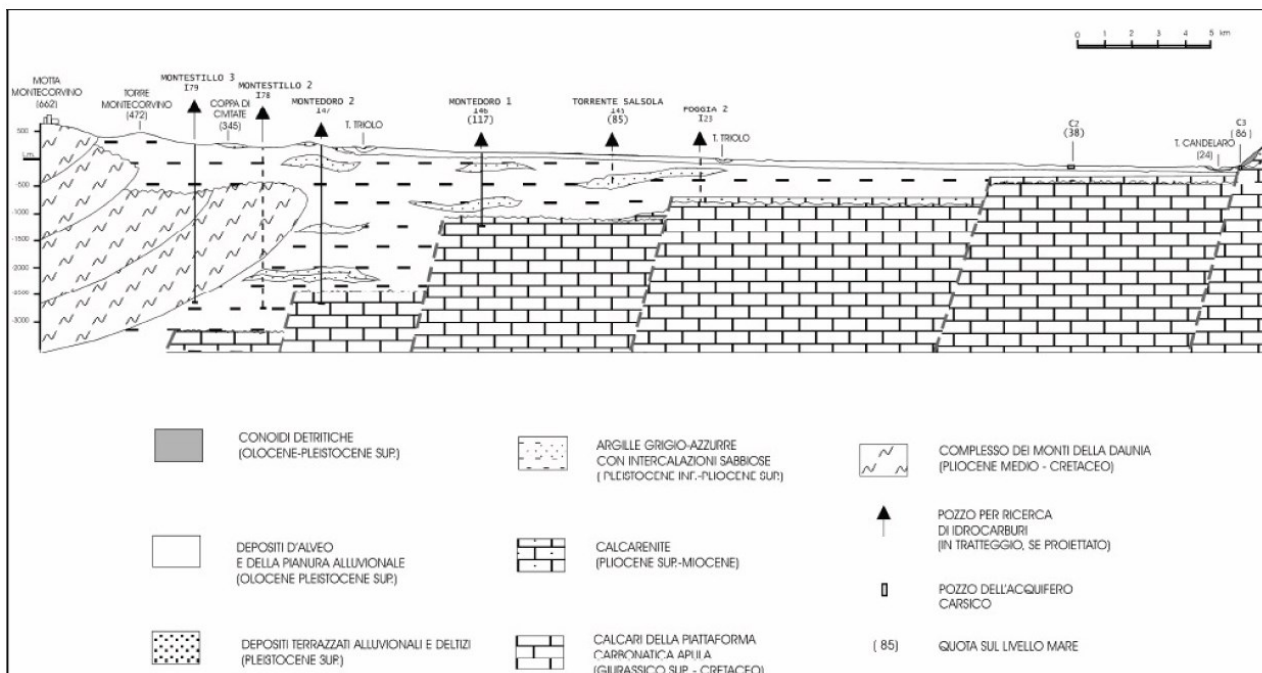


Fig. 28. Sezione geologica relativa ai Torrenti (Maggiore et alii 2004)

Pertanto, ai fini della presente valutazione preliminare, possiamo considerare la capacità di carico dei corsi d'acqua esistenti come ampiamente capiente rispetto ai possibili deflussi dovuti alla presenza dell'intervento di progetto.

### 3.2.1.4 Sismicità

Il territorio in esame si inserisce in un distretto sismico interessato da vari eventi tellurici, con epicentri garganici, molisani, sanniti ed irpini.

È ben noto che i carbonati mesozoico-terziari che formano il substrato rigido dell'area Basso Molise-Gargano sono interessati da sistemi di faglie prevalentemente orientate W-E, WNW-ESE e NW-SE, alcune delle quali mostrano segni evidenti di attività nel corso del Pleistocene.

L'area del Tavoliere pugliese, pur essendo caratterizzata da un tasso di sismicità sensibilmente più basso dell'area Basso Molise-Gargano, è stata colpita in tempi storici da importanti eventi tellurici; in indagini sismiche a riflessione profonde, sono stati riconosciuti segmenti che mostrano chiare evidenze di attività (fig. successiva).

Progetto definitivo per la realizzazione dell'Impianto agro-fotovoltaico "TAVOLIERE 2" integrato con potenza di picco pari a 37,362MWp e potenza ai fini della connessione pari a 30MW sito nel comune di FOGGIA, alle località "Posta de Piede - Vigna Croce" nonché delle opere connesse e delle infrastrutture indispensabili alla costruzione e all'esercizio dell'impianto nel Comune di Manfredonia (FG).

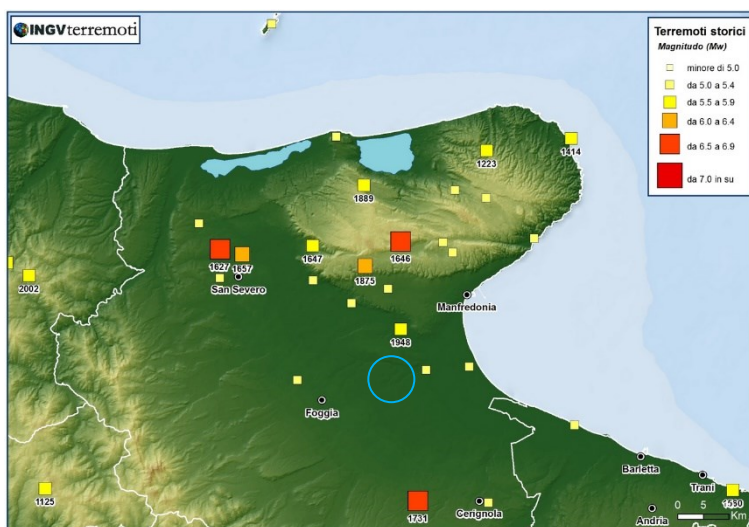


Fig. 29. Mappa dei terremoti storici in rapporto all'area di intervento (cerchio in blu)

La pericolosità sismica di un terremoto dipende, oltre che dalla distanza epicentrale e dall'intensità dell'evento, anche dalla diversa risposta sismica locale dell'immediato sottosuolo (circa i primi 30 metri) su cui insistono gli stessi, sia dai diversi sistemi costruttivi con cui sono realizzati i manufatti. Il substrato geologico superficiale, infatti, può esaltare o al contrario smorzare in modo molto significativo l'intensità dei diversi moti vibranti indotti sui manufatti dalle onde sismiche generate, quasi sempre, a diversi chilometri di profondità.

**Il comune di Manfredonia, in riferimento alla riclassificazione sismica del territorio italiano, rientra in zona sismica 2.**

Per quanto riguarda il coefficiente di amplificazione sismica, si tenga conto che tale coefficiente risulta direttamente proporzionale alla pendenza dei versanti:

In figura successiva viene riportata l'accelerazione massima del suolo (in 16mo percentile), espressa come frazione dell'accelerazione di gravità, con la localizzazione degli epicentri contenuti nel progetto INGV-DPC S1 con Magnitudo  $M^3 3$  (2006).

Da quanto esposto precedentemente, si può affermare che l'area indagata risulta esente di aree epicentrali sedi di eventi sismici e che può comunque risentire degli eventi sismici che si verificano in zone adiacenti alla nostra Regione.

Infatti, in base alla "Mappa di pericolosità sismica del Territorio Nazionale", redatta dall'INGV e pubblicata insieme all'O.P.C.M. 3275/06, l'area indagata ricade in zona a bassa pericolosità sismica, espressa in termini di accelerazione massima del suolo (riferita a suoli rigidi di Cat. A, così come definiti al p.to 3.2.1 del D.M. 14/09/2005) di  $0,125 \div 0,150$  g, con probabilità di eccedenza del 10% in 50 anni.

Progetto definitivo per la realizzazione dell'Impianto agro-fotovoltaico "TAVOLIERE 2" integrato con potenza di picco pari a 37,362MWp e potenza ai fini della connessione pari a 30MW sito nel comune di FOGGIA, alle località "Posta de Piede - Vigna Croce" nonché delle opere connesse e delle infrastrutture indispensabili alla costruzione e all'esercizio dell'impianto nel Comune di Manfredonia (FG).

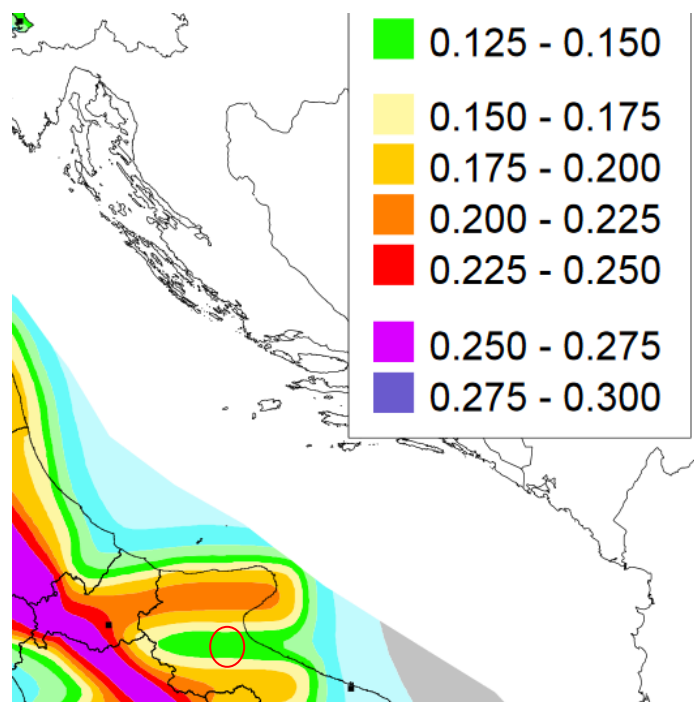


Fig. 30. Mappa di pericolosità sismica del territorio nazionale (cerchio in rosso)

In sintesi:

- La realizzazione dell'opera non sarà causa di alterazione del deflusso naturale delle acque sotterranee e non comporterà effetti sul naturale deflusso delle acque superficiali e pertanto rispetterà l'equilibrio idrogeologico esistente nell'area.
- L'area presenta una pericolosità sismica bassa, ad ogni modo in fase di progettazione esecutiva si terrà conto dell'Azione Sismica, valutando gli effetti che le condizioni stratigrafiche locali hanno sulla Risposta Sismica Locale. A tal proposito saranno effettuate puntuali ed accurate indagini geognostiche in corrispondenza di ciascun campo e delle altre opere accessorie (sottostazione elettrica).

### 3.2.2 Inquadramento climatico e stato di qualità dell'aria

La caratterizzazione dello stato attuale della componente "atmosfera" è stata eseguita mediante l'analisi di:

- descrizione qualitativa del clima in Capitanata
- dati meteorologici di lungo termine, con particolare riferimento alla velocità del vento, ottenuti da una stazione anemometrica installata nelle vicinanze dell'area di impianto;
- dati relativi alla qualità dell'aria, estratti dal Piano Regionale della Qualità dell'Aria (PRQA) della Regione Puglia redatto nel 2009.

Di seguito sono riportate le analisi effettuate in dettaglio.



Progetto definitivo per la realizzazione dell'Impianto agro-fotovoltaico "TAVOLIERE 2" integrato con potenza di picco pari a 37,362MWp e potenza ai fini della connessione pari a 30MW sito nel comune di FOGGIA, alle località "Posta de Piede - Vigna Croce" nonché delle opere connesse e delle infrastrutture indispensabili alla costruzione e all'esercizio dell'impianto nel Comune di Manfredonia (FG).

### 3.2.2.1 Climatologia

Il Tavoliere di Puglia è caratterizzato da condizioni di uniformità climatica tanto da costituire la "Zona climatica omogenea di Capitanata".

La sua singolarità nell'ambito dell'intero bacino del Mediterraneo è rappresentata dalla notevole aridità. Le precipitazioni annuali sono scarse e, per giunta, concentrate in mesi in cui l'efficacia per la vegetazione risulta bassa. Due sono i massimi, il primo, più cospicuo, è quello autunnale che fa registrare nel mese di novembre a Foggia circa 60 mm di pioggia, il secondo, quello primaverile, è comunque povero di pioggia sì da non sopperire alle necessità della vegetazione; negli ultimi decenni sempre più frequentemente le colture cerealicole non sono arrivate a maturazione proprio per la mancanza di pioggia nel periodo primaverile. Sembra quasi inutile ricordare che l'estate è assai secca con rari rovesci di breve durata.

Nel complesso, la Piana è quasi interamente circoscritta dall'isoieta annua di 550 mm e in particolare la fascia costiera ricade entro quella di 450 mm. Valori di appena 383 mm sono stati registrati a Zapponeta, prossimi alla soglia di aridità, ricadono al centro della profonda saccatura che si estende da Manfredonia a Barletta e si spinge all'interno verso Foggia.

Per quanto riguarda le temperature, la zona climatica omogenea di Capitanata è sotto l'influenza delle isoterme 15 e 16 °C, i valori medi estivi superano i 25 °C con punte assai frequenti ben oltre i 40 °C. L'escursione media annua è di 18 °C, con un valore minimo di 7,3 °C e massimo di 25,3 °C; valori che non si discostano significativamente da quelli che caratterizzano il resto della regione pugliese. In definitiva, il clima di quest'area può essere definito un clima secco di tipo semiarido, se si utilizza la classificazione classica del Koppen; o, un clima semiarido di tipo steppico con piogge scarse in tutte le stagioni, appartenente al terzo mesotermale, caratterizzato da un'efficacia termica a concentrazione estiva con evapotraspirazione potenziale fra 855 e 997 mm, secondo la suddivisione di Thorthwaite & Mather. In particolare, a Foggia l'evapotraspirazione supera di ben 350 mm le precipitazioni annuali, mentre, laddove vi è disponibilità di acqua, in corrispondenza di specchi d'acqua costieri, l'evaporazione media annua si spinge a ben 2300 mm, valori registrati nelle saline di Margherita di Savoia. Anche l'indice modificato di De Martonne, corrispondente alla misura della capacità evaporativa dell'atmosfera, mostra come il triangolo di territorio fra Margherita di Savoia, Foggia e Manfredonia ricada fra le zone a clima arido: steppe circum desertiche.

Un'ulteriore conferma è fornita dall'indice di Paterson che valuta il peso che l'elemento climatico ha sullo sviluppo della vegetazione spontanea, e che mostra i minimi tra Foggia, Cerignola e il mare. In conclusione, si tratta di una delle zone più aride d'Italia. Fortunatamente i numerosi corsi d'acqua, provenienti dall'Appennino, (Candelaro, Cervaro, Carapelle e Ofanto) che solcano il Tavoliere sopperiscono in parte alla peculiare "aridità" della piana, alimentando anche le aree umide costiere.

Progetto definitivo per la realizzazione dell'Impianto agro-fotovoltaico "TAVOLIERE 2" integrato con potenza di picco pari a 37,362MWp e potenza ai fini della connessione pari a 30MW sito nel comune di FOGGIA, alle località "Posta de Piede - Vigna Croce" nonché delle opere connesse e delle infrastrutture indispensabili alla costruzione e all'esercizio dell'impianto nel Comune di Manfredonia (FG).

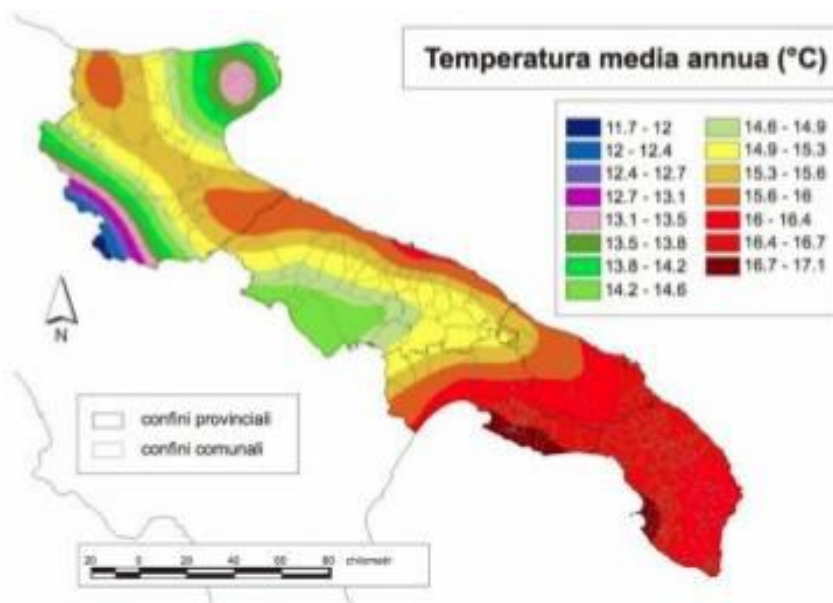


Fig. 31. Distribuzione spaziale delle temperature medie annue in Puglia

### 3.2.2.2 Il vento

L'analisi anemologica del sito è stata effettuata facendo riferimento ai dati di analisi rilasciati dal sito web Global Wind Atlas attraverso l'uso di un set di dati ERA5 del Centro europeo per le previsioni meteorologiche a medio raggio (ECMWF) per il periodo di simulazione 2008-2017.

Il processo di modellazione è costituito da un calcolo WASP del vento locale ogni 250 m a cinque altezze: 10 m; 50 m; 100 m; 150 m; 200 m che ha prodotto per la zona in esame i seguenti risultati:

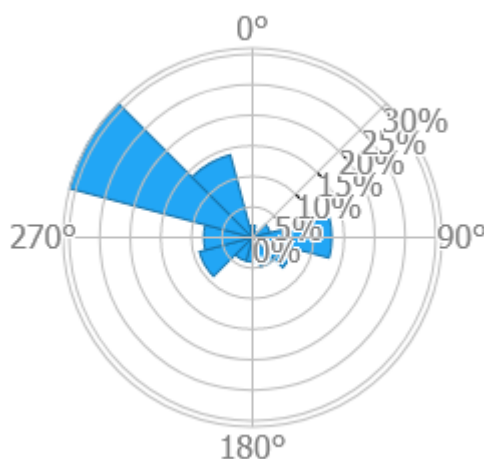
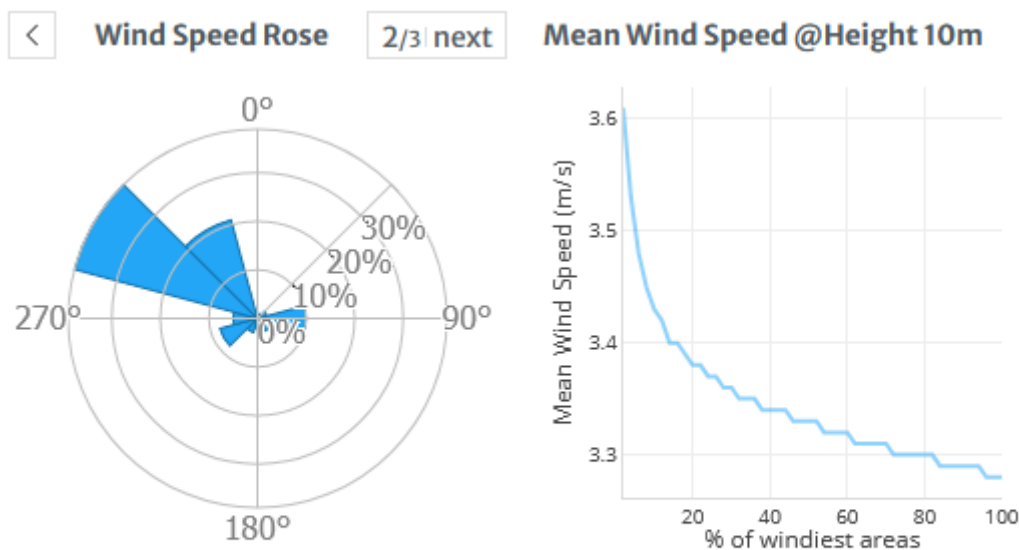


Fig.32a. Frequenza del vento per direzione

Progetto definitivo per la realizzazione dell'Impianto agro-fotovoltaico "TAVOLIERE 2" integrato con potenza di picco pari a 37,362MWp e potenza ai fini della connessione pari a 30MW sito nel comune di FOGGIA, alle località "Posta de Piede - Vigna Croce" nonché delle opere connesse e delle infrastrutture indispensabili alla costruzione e all'esercizio dell'impianto nel Comune di Manfredonia (FG).



© 2022 DTU | Powered by WAsP | Terms of use



Fig.32b Velocità del vento per direzione a 10 mt

Tramite simulazione matematica, che tenga conto delle condizioni puntuali della zona di rilevamento, si ricava il seguente andamento per il vento geostrofico valido per la regione.

Dall'analisi dei dati di vento è risultato:

- un valore medio di velocità a 1 m s.l.s. di 3,43 m/s;
- una predominanza della direzione NNO

### 3.2.2.3 Stato di qualità dell'aria

Per la caratterizzazione della componente atmosfera è stato preso in esame il Piano Regionale della Qualità dell'Aria (PRQA) della Regione Puglia e i dati della rete di monitoraggio dell'Arpa Puglia. In particolare è stato considerato l'inventario delle emissioni in atmosfera che fornisce una stima delle emissioni di inquinanti funzionale e propedeutica agli interventi di pianificazione territoriale.

Per quanto riguarda le concentrazioni degli inquinanti in atmosfera, si fa presente che, nell'intorno del territorio interessato dall'intervento in progetto la centralina della rete regionale della qualità dell'aria più vicina è quella di Foggia. Gli inquinanti, le cui concentrazioni vengono rilevate dalla centralina, sono i PM10 (particelle con diametro aerodinamico inferiore a 10 µm), il biossido di azoto (NO<sub>2</sub>) e l'anidride solforosa (SO<sub>2</sub>).

Progetto definitivo per la realizzazione dell'Impianto agro-fotovoltaico "TAVOLIERE 2" integrato con potenza di picco pari a 37,362MWp e potenza ai fini della connessione pari a 30MW sito nel comune di FOGGIA, alle località "Posta de Piede - Vigna Croce" nonché delle opere connesse e delle infrastrutture indispensabili alla costruzione e all'esercizio dell'impianto nel Comune di Manfredonia (FG).

Dalla Relazione sullo stato dell'ambiente 2018, redatto dall'Agenzia Regionale per la Protezione dell'Ambiente (ARPA) della Puglia, emerge che, relativamente ai tre parametri sopra menzionati, la qualità dell'aria del territorio nel quale è collocata la centralina è buona in quanto:

- *il valore medio annuo del 2018 della concentrazione dei PM10 è pari a 17  $\mu\text{g}/\text{m}^3$ , valore decisamente inferiore al valore limite annuale (40  $\mu\text{g}/\text{m}^3$ ), definito dal D.Lgs. n.155/2010;*
- *il numero di superamenti della media giornaliera di 50  $\mu\text{g}/\text{m}^3$  è di 25, inferiore a quello fissato dal medesimo decreto in 35, nonostante la posizione in ambito urbano della centralina risenta delle emissioni da traffico;*
- *il valore medio annuo del 2018 della concentrazione di NO2 è pari a circa 22 $\mu\text{g}/\text{m}^3$ . Questo valore è decisamente inferiore al valore limite su base annuale (40  $\mu\text{g}/\text{m}^3$ ) definito dal D. Lgs. 155/2010, mentre la soglia oraria di 200  $\mu\text{g}/\text{m}^3$  non è stata mai superata;*
- *il valore medio annuo del 2018 della concentrazione di SO2 è pari a 4,85  $\mu\text{g}/\text{m}^3$ , che è molto inferiore al valore limite annuale per la protezione degli ecosistemi (pari a 125  $\mu\text{g}/\text{m}^3$ ), definito dal D.M. 60/02.*

Avendo a disposizione unicamente i valori medi annuali, non è possibile approfondire l'analisi effettuando i confronti con gli altri parametri statistici imposti dalla normativa, ed in particolare per l'SO<sub>2</sub>, i valori limite orario (350  $\mu\text{g}/\text{m}^3$ ) e giornaliero (125  $\mu\text{g}/\text{m}^3$ ), e per l'NO<sub>2</sub> il valore limite orario (200  $\mu\text{g}/\text{m}^3$ ).

Pertanto possiamo ritenere che l'area non presenta particolari criticità in termini di qualità dell'aria. La presenza della Centrale CDR di Mercegaglia, ubicata a sud- est dell'area di intervento del parco fotovoltaico in progetto, in relazione alle direzioni prevalenti del vento (NW ed E) non incide sulla qualità dell'area nelle zone di intervento.

La produzione di energia elettrica prodotta da agrivoltaico è per definizione pulita, ovvero priva di emissioni a qualsiasi titolo inquinanti, mentre come è noto, la produzione di energia elettrica da combustibili fossili comporterebbe l'emissione di sostanze inquinanti e gas serra, tra questi il più rilevante è l'anidride carbonica. È ovvio d'altra parte che l'effettivo livello di emissioni di gas con effetto serra prodotto da tali impianti dipende dalla tecnologia di produzione utilizzata.

La zona di interesse (5 km) è caratterizzata da insediamenti industriali, da percorsi di traffico pesante, da insediamenti diversi dal settore agricolo, che possano generare emissioni di polveri o sostanze nell'aria in misura di rilievo. Il traffico nelle strade di adduzione alla zona di intervento è ad alto traffico in alcune ore della giornata specialmente nelle ore di punta.

La capacità di carico dell'elemento aria è pertanto da considerare elevata, sia in assoluto che in relazione al tipo di intervento di progetto.



Progetto definitivo per la realizzazione dell'Impianto agro-fotovoltaico "TAVOLIERE 2" integrato con potenza di picco pari a 37,362MWp e potenza ai fini della connessione pari a 30MW sito nel comune di FOGGIA, alle località "Posta de Piede - Vigna Croce" nonché delle opere connesse e delle infrastrutture indispensabili alla costruzione e all'esercizio dell'impianto nel Comune di Manfredonia (FG).

**Quindi sulla scala territoriale dell'area di intervento la realizzazione di un impianto agri voltaico genera un contributo indiretto alla riduzione di emissione di gas con effetto serra, migliorando la qualità dell'aria e riducendo l'indice di desertificazione anche della stessa area di intervento.**

### 3.2.2.4 Emissioni in atmosfera

L'impianto fotovoltaico non genera emissioni in atmosfera e la produzione di energia elettrica da fonte solare evita l'immissione in atmosfera di CO<sub>2</sub>, se confrontata con un impianto alimentato a combustibili fossili di analoga potenza.

Per produrre un chilowattora elettrico vengono infatti bruciati mediamente l'equivalente di 2,56 kWh sotto forma di combustibili fossili e di conseguenza emessi nell'aria circa 0,531 kg di anidride carbonica (fattore di emissione del mix elettrico italiano alla distribuzione). Si può dire quindi che ogni kWh prodotto dal sistema fotovoltaico evita l'emissione di 0,53 kg di anidride carbonica.

Nel caso di specie si può quindi stimare una quantità di CO<sub>2</sub> non immessa in atmosfera pari a 7900 ton CO<sub>2</sub>/anno.

ENERGIA ELETTRICA GENERATA	FATTORE ELETTRICO ITALIANO MIX	EMISSIONI ANNUE EVITATE	VITA DELL'IMPIANTO	EMISSIONI IN ATMOSFERA EVITATE NELL'ARCO DELLA VITA DELL'IMPIANTO
<b>68.200 MW/anno<sup>2</sup></b>	<b>0,531 kg CO<sub>2</sub>/kwhel</b>	<b>21.913 ton CO<sub>2</sub></b>	<b>30 anni</b>	<b>657.390 ton CO<sub>2</sub></b>

Nessun contributo dalle emissioni in atmosfera derivanti dal traffico indotto, praticamente inesistente, legato solo ad interventi di manutenzione ordinaria del verde e straordinaria dell'impianto.

### 3.2.3 Suolo e Sottosuolo

La parte del territorio pianeggiante del Comune di Manfredonia è costituito da una vasta zona piatta attraversata da piccoli corsi d'acqua che sfociano nel Mar Adriatico. L'assetto della piana del Tavoliere ha subito negli anni trasformazioni sostanziali che hanno portato alla scomparsa di alcune aree paludose che un tempo si estendeva lungo i torrenti Triolo e Candelaro e che ora, grazie agli interventi di bonifica attuati al fine di rendere coltivabile la pianura, i torrenti Carapelle e Cervaro furono arginati e regolarizzati.

Lo stravolgimento operato negli anni ha portato ad una ripartizione dell'occupazione del suolo a favore delle superfici agricole, che si estendono per il 70% circa del territorio comunale, e alla conseguente riduzione delle aree naturali (qui intese come boschi, aree umide, praterie xeriche), che attualmente rappresentano poco più del 5% della superficie complessiva. In diversi ambiti, però, le aree agricole si alternano con formazioni prative a maggior grado di naturalità dando vita a ecosistemi di pregio, ricchi di superfici ecotonali, (Valle del Candelaro) di estrema importanza per la sopravvivenza di numerose specie floristiche e faunistiche

Progetto definitivo per la realizzazione dell'Impianto agro-fotovoltaico "TAVOLIERE 2" integrato con potenza di picco pari a 37,362MWp e potenza ai fini della connessione pari a 30MW sito nel comune di FOGGIA, alle località "Posta de Piede - Vigna Croce" nonché delle opere connesse e delle infrastrutture indispensabili alla costruzione e all'esercizio dell'impianto nel Comune di Manfredonia (FG).

d'importanza conservazionistica. L'esigenza di tutela di queste zone ha contribuito all'individuazione di aree tutelate di notevole estensione.

L'impianto agro-energetico occuperà un'area che attualmente è interessata da colture cerealicole, ovvero non sono presenti colture pregiate legnose (oliveti e vigneti) o orticole ed avrà una superficie totale di circa 60 ha 68 a 20 ca: nella seguente tabella tale superficie è ripartita nelle varie aree funzionali.

Lotti	Superficie di intervento		Superficie coltivata		Impianto Fotovoltaico		
					Superficie pannelli		Lunghezza tracker
	mq	ha	mq	ha	mq	ha	ml
Lotto A	289690	28,969	167401	16,74	92591	9,26	18896
Lotto B	235220	23,522	140010	14,00	68864	6,89	14054
Lotto C	81920	8,192	46402	4,64	25791	2,58	5263
<b>TOTALE</b>	<b>606830</b>	<b>60,683</b>	<b>353813</b>	<b>35,38</b>	<b>187246</b>	<b>18,72</b>	<b>38213</b>

Tab. 8. Ripartizione della superficie interessata dal progetto

Relativamente all'occupazione di suolo indiretto delle opere proposte avremo:

- la superficie dei pannelli in posizione orizzontale (superficie radiante) è di circa 18,72 ettari e le aree verdi libere sono costituite dagli spazi tra le file che verranno mantenuti a copertura foraggio;
- la viabilità (47.046 mq) per la gestione dell'impianto sarà in terra battuta, mentre le strade due strade di accesso ai campi, alla SSE ed alla cabina di raccolta finale sono costituite da terrarmata e/o stabilizzato.

Le aree pavimentate che comprendono i piazzali che ospitano il Blocco della Stazione di Utenza la Stazione di Terna sono:

Opere complementari					
Opera		mq	ml	n.	mc
Fotovoltaico	Cabine campo	45		14	1890
	Cabina di trasformazione	90		3	810
	Locale magazzino	176		1	528
	Locali di servizio	45		1	135
	Area utente OPDE	1350			
	Cavidotto interno MT		4603		
	Cavidotto esterno MT (Trincea)		10.040		
	Cavidotto esterno MT (T.O.C.)		2610		
	Cavidotto esterno AT		588		
	Area Recintata	606820	6444		
	Viabilità interna	47046			
	Viabilità esistente	5116			

Progetto definitivo per la realizzazione dell'Impianto agro-fotovoltaico "TAVOLIERE 2" integrato con potenza di picco pari a 37,362MWp e potenza ai fini della connessione pari a 30MW sito nel comune di FOGGIA, alle località "Posta de Piede - Vigna Croce" nonché delle opere connesse e delle infrastrutture indispensabili alla costruzione e all'esercizio dell'impianto nel Comune di Manfredonia (FG).

Sup. Coltiv.	Pozzi artesiani			2	
	Ali gocciolanti		41978		
	Condotte di adduzione		6006		
	Cabina irrigazione	40		2	240

Tab. 9. Superfici impermeabilizzate

Considerata una superficie complessiva d'intervento (fotovoltaico e area coltivata) di circa 60,682 ettari, la superficie impermeabilizzata ammonta a circa al 0,88 %, inoltre l'intervento di progetto non ha effetti di rilievo sul suolo (ridotti movimenti di terra, assenza di fondazioni in c.a., assenza di rifiuti o materiali in via permanente).

### 3.2.4 Uso del suolo

Il territorio nazionale negli ultimi decenni è stato interessato da tre principali dinamiche tra loro interconnesse. In primis l'aumento della superficie forestale, a discapito di terreni coltivati nelle zone collinari e dei prati e pascoli a quote più elevate, poi a seguire la riduzione dei terreni seminativi, dovuta principalmente all'espansione urbana nelle zone pianeggianti, alla conversione in impianti di arboricoltura da frutto nelle zone collinari e alla ricolonizzazione forestale alle quote più elevate ed infine l'aumento delle superfici edificate e delle infrastrutture (consumo di suolo), sia in ambito urbano (densificazione), sia in ambito rurale.

La causa principale dell'espansione forestale è riconducibile principalmente all'abbandono delle attività agricole nei territori montani e submontani, allo stesso tempo, dagli anni '50 ad oggi il consumo di suolo in Italia non si è mai fermato, passando dal 2,7% al 7,65% del territorio nazionale nel 2017. Nell'ultimo decennio è stato comunque registrato un sensibile rallentamento anche di questo fenomeno (in tal caso principalmente in ragione della crisi economica), ciononostante, circa 5.400 ettari di aree naturali e agricole sono state coperte artificialmente nell'ultimo anno soprattutto nelle aree a forte sviluppo economico e nelle aree metropolitane.

Attualmente nelle zone montane sopra ai 600 m s.l.m. che coprono circa il 35% della superficie italiana, abita appena il 12% della popolazione, mentre è nelle aree di pianura dove si riscontra la più alta densità abitativa e dove vive circa la metà della popolazione italiana.

Dal punto di vista della distribuzione della superficie italiana in relazione alla copertura vegetale abbiamo:

- il 45,94% è costituita da copertura arborea
- il 38,70% da copertura erbacea
- il 4,61% da copertura arbustiva.
- superfici naturali non vegetate, acque e zone umide coprono rispettivamente l'1,63% e l'1,47%

Progetto definitivo per la realizzazione dell'Impianto agro-fotovoltaico "TAVOLIERE 2" integrato con potenza di picco pari a 37,362MWp e potenza ai fini della connessione pari a 30MW sito nel comune di FOGGIA, alle località "Posta de Piede - Vigna Croce" nonché delle opere connesse e delle infrastrutture indispensabili alla costruzione e all'esercizio dell'impianto nel Comune di Manfredonia (FG).

- le superfici artificiali occupano il 7,65%

Dal 2012 le coperture artificiali sono aumentate dell'1,09%; si registra un aumento anche nella copertura arborea, aumentata del 4,70%.

In Puglia l'Ispra ha calcolato la copertura del suolo in Puglia nell'anno 2017, da questa analisi sono emersi i seguenti risultati:

		Superficie territoriale (ha)	% rispetto alla superficie regionale
Superfici agricole utilizzate	Seminativi	716.578,63	36,77%
	Colture permanenti	544.658,02	27,94%
	Prati stabili (foraggiere permanenti)	54.479,15	2,80%
	Zone agricole eterogenee	317.977,13	16,16%
	<b>Totale</b>	<b>1.630.692,93</b>	<b>83,67%</b>
Territori boscati e ambienti seminaturali	Zone boscate	108.762,43	5,58%
	Zone caratterizzate da vegetazione arbustiva e/o erbacea	98.3212,87	5,04%
	Zone aperte con vegetazione rada o assente	2.901,18	0,15%
	<b>Totale</b>	<b>209.986,48</b>	<b>10,77%</b>
Superfici artificiali	Zone urbanizzate di tipo residenziale	65.599,52	3,37%
	Zone industriali, commerciali ed infrastrutturali	13.954,58	0,72%
	Zone estrattive, cantieri, discariche e terreni artefatti e abbandonati	5.798,41	0,30%
	Zone verdi artificiali non agricole	245,16	0,01%
	<b>Totale</b>	<b>85.597,68</b>	<b>4,39%</b>
Corpi idrici	Acque continentali	1.610,37	0,08%
	Acque marittime	12.671,58	0,65%
	<b>Totale</b>	<b>14.281,95</b>	<b>0,73%</b>
Zone umide	Zone umide interne	711,43	0,04%
	Zone umide marittime	7.795,10	0,40%
	<b>Totale</b>	<b>8.506,54</b>	<b>0,44%</b>
	<b>TOTALE</b>	<b>1.949.065,58</b>	<b>100,00%</b>

Tab. 10. Uso del suolo in Puglia per categorie

Le diverse categorie sono rappresentate nella tabella seguente in ordine decrescente a seconda dell'entità della superficie regionale interessata.

Correlando i dati ottenuti per la Puglia con quelli dell'intero territorio nazionale emerge che il territorio pugliese è caratterizzato dalla percentuale minore di aree boscate e seminaturali e da quella maggiore di superfici agricole, denotando la sua potenziale vulnerabilità all'erosione ed alla desertificazione.

### 3.2.4.1 Uso agricolo del suolo



Progetto definitivo per la realizzazione dell'Impianto agro-fotovoltaico "TAVOLIERE 2" integrato con potenza di picco pari a 37,362MWp e potenza ai fini della connessione pari a 30MW sito nel comune di FOGGIA, alle località "Posta de Piede - Vigna Croce" nonché delle opere connesse e delle infrastrutture indispensabili alla costruzione e all'esercizio dell'impianto nel Comune di Manfredonia (FG).

Il territorio di Manfredonia presenta una occupazione del suolo prevalentemente destinato a superfici agricole, che occupano l'88 % del territorio comunale. Le superfici a bosco interessano appena il 1% del territorio, mentre le aree naturali, comprendenti aree umide, aree a vegetazione naturale, praterie, acque, rappresentano il 2 % della superficie complessiva.

Il sito oggetto del seguente Studio di Impatto Ambientale risulta essere prevalentemente agricolo, nella tabella successiva viene mostrato l'uso del suolo nell'ambito di un buffer di 3 Km nell'intorno dell'area nel quale è localizzato l'impianto (fonte: Carta di uso del suolo).

Nell'area buffer pari a 4799 Ha, abbiamo dei quali 88,20 % risulta essere caratterizzato da seminativi semplici in aree irrigue.

Tipologia uso del suolo	Superficie mq	%
aree a pascolo naturale, praterie, incolti	117915	0,25%
aree sportive (calcio, atletica, tennis, etc)	52603	0,11%
bacini con prevalente utilizzazione per scopi irrigui	144867	0,30%
canali e idrovie	14077	0,03%
colture orticole in pieno campo in serra e sotto plastica in aree irrigue	186241	0,39%
colture temporanee associate a colture permanenti	19494	0,04%
fiumi, torrenti e fossi	229255	0,48%
frutteti e frutti minori	46791	0,10%
insediamenti produttivi agricoli	632268	1,32%
insediamento commerciale	22452	0,05%
insediamento dei grandi impianti di servizi pubblici e privati	24618	0,05%
insediamento in disuso	12232	0,03%
insediamento industriale o artigianale con spazi annessi	166969	0,35%
reti ed aree per la distribuzione, la produzione e il trasporto dell'energia	99504	0,21%
reti ferroviarie comprese le superfici annesse	77315	0,16%
reti stradali e spazi accessori	223204	0,47%
<b>seminativi semplici in aree irrigue</b>	<b>42325914</b>	<b>88,20%</b>
seminativi semplici in aree non irrigue	3004	0,01%
sistemi colturali e particellari complessi	8978	0,02%
suoli rimaneggiati e artefatti	12423	0,03%
tessuto residenziale discontinuo	16131	0,03%
tessuto residenziale sparso	137480	0,29%
uliveti	738236	1,54%
vigneti	2675819	5,58%
<b>TOTALE SUPERFICIE</b>	<b>47987788</b>	<b>100,00%</b>

Tab. 11. Tipologia e superficie d'uso del suolo nel buffer di 3 km

Progetto definitivo per la realizzazione dell'Impianto agro-fotovoltaico "TAVOLIERE 2" integrato con potenza di picco pari a 37,362MWp e potenza ai fini della connessione pari a 30MW sito nel comune di FOGGIA, alle località "Posta de Piede - Vigna Croce" nonché delle opere connesse e delle infrastrutture indispensabili alla costruzione e all'esercizio dell'impianto nel Comune di Manfredonia (FG).

L'uso del suolo evidenzia, data la natura dei suoli, una forte differenziazione del territorio anche dal punto di vista colturale e vegetazionale.

Tutta l'area pianeggiante a nord e sud del canale Properzio mostra un aspetto quasi monoculturale, evidenziando un paesaggio abbastanza uniforme, dove il seminativo non irriguo si interpone alle coltivazioni di ortaggi.

Le particelle sulle quali è prevista la costruzione dell'impianto fotovoltaico dopo indagine sui luoghi e sui documenti cartografici della Regione Puglia (Carta di uso del suolo), sono così identificate e classificate, sulla base di anche quanto riportato nel Catasto Terreni di FOGGIA:

Riferimenti catastali		Superfici			Qualità	Classe
FG	P.IIa	ha	a	ca		
67	9	10	77	48	SEMIN IRRIG	U
69	7	14	73	43	SEMIN IRRIG	U
106	48	2	57	0	SEMIN IRRIG/SEMINATIVO	U/3
106	84	0	87	0	SEMIN IRRIG/SEMINATIVO	U/4
106	135	0	81	30	SEMIN IRRIG	U
106	136	0	71	90	SEMIN IRRIG	U
106	204	0	75	50	SEMIN IRRIG	U
106	206	0	82	38	SEMIN IRRIG	U
106	208	0	87	56	SEMIN IRRIG	U
106	210	2	54	56	SEMIN IRRIG	U
106	59	0	0	96	SEMIN IRRIG	U
106	112	3	70	28	SEMIN IRRIG	U
106	121	0	24	67	SEMIN IRRIG	U
106	124	0	0	55	SEMINATIVO/SEMIN IRRIG	2/U
106	125	0	75	6	SEMINATIVO/SEMIN IRRIG	3/U
57	91	0	93	7	SEMINATIVO	2
57	92	0	90	36	SEMINATIVO	2
69	4	24	49	53	SEMIN IRRIG	0
69	6	3	42	17	SEMIN IRRIG	0

Tab. 12. Tipologia e superficie catastali coinvolte

Ai fini della presente indagine si è fatto riferimento anche ai supporti cartografici della Regione Puglia e precisamente alla Carta di capacità di uso del suolo (schede degli ambiti paesaggistici – elaborato n° 5 dello schema di PPTR). A tal proposito per una valutazione delle aree a seminativo, sono state analizzati i fattori intrinseci relativi che interagiscono con la capacità di uso del suolo limitandone l'utilizzazione a fini agricoli.

Progetto definitivo per la realizzazione dell'Impianto agro-fotovoltaico "TAVOLIERE 2" integrato con potenza di picco pari a 37,362MWp e potenza ai fini della connessione pari a 30MW sito nel comune di FOGGIA, alle località "Posta de Piede - Vigna Croce" nonché delle opere connesse e delle infrastrutture indispensabili alla costruzione e all'esercizio dell'impianto nel Comune di Manfredonia (FG).

Con riferimento alla Carta di capacità di uso del suolo (LCC) predisposta dalla Regione Puglia sono state definite le seguenti classi di capacità d'uso:

CLASSI DI CAPACITÀ DI USO DEL SUOLO (stralcio)	
Classi	Descrizione
Classe I	Suoli senza o con poche limitazioni all'utilizzazione agricola. Non richiedono particolari pratiche di conservazione e consentono un'ampia scelta tra le colture diffuse nell'ambiente.
Classe II	Suoli con moderate limitazioni, che riducono la scelta colturale o che richiedono alcune pratiche di conservazione, quali un'efficiente rete di scolo
Classe III	Suoli con notevoli limitazioni, che riducono la scelta colturale o che richiedono un'accurata e continua manutenzione delle sistemazioni
Classe IV	Suoli con limitazioni molto forti all'utilizzazione agricola. Consentono solo una limitata possibilità di scelta.
Classe V	Suoli che presentano limitazioni ineliminabili, non dovute a fenomeni di erosione e che ne riducono il loro uso alla forestazione, alla produzione di foraggi, al pascolo o al mantenimento dell'ambiente naturale (ad esempio: suoli molto pietrosi, ecc.)

Tab. 13. Classi di capacità d'Uso del Suolo

Si riscontra che la maggior parte dei terreni che verranno interessati dalla realizzazione delle opere dell'impianto fotovoltaico appartengono in parte alla Classe IV "Suoli con limitazioni molto forti all'utilizzazione agricola" come dimostra la figura successiva.

Progetto definitivo per la realizzazione dell'Impianto agro-fotovoltaico "TAVOLIERE 2" integrato con potenza di picco pari a 37,362MWp e potenza ai fini della connessione pari a 30MW sito nel comune di FOGGIA, alle località "Posta de Piede - Vigna Croce" nonché delle opere connesse e delle infrastrutture indispensabili alla costruzione e all'esercizio dell'impianto nel Comune di Manfredonia (FG).

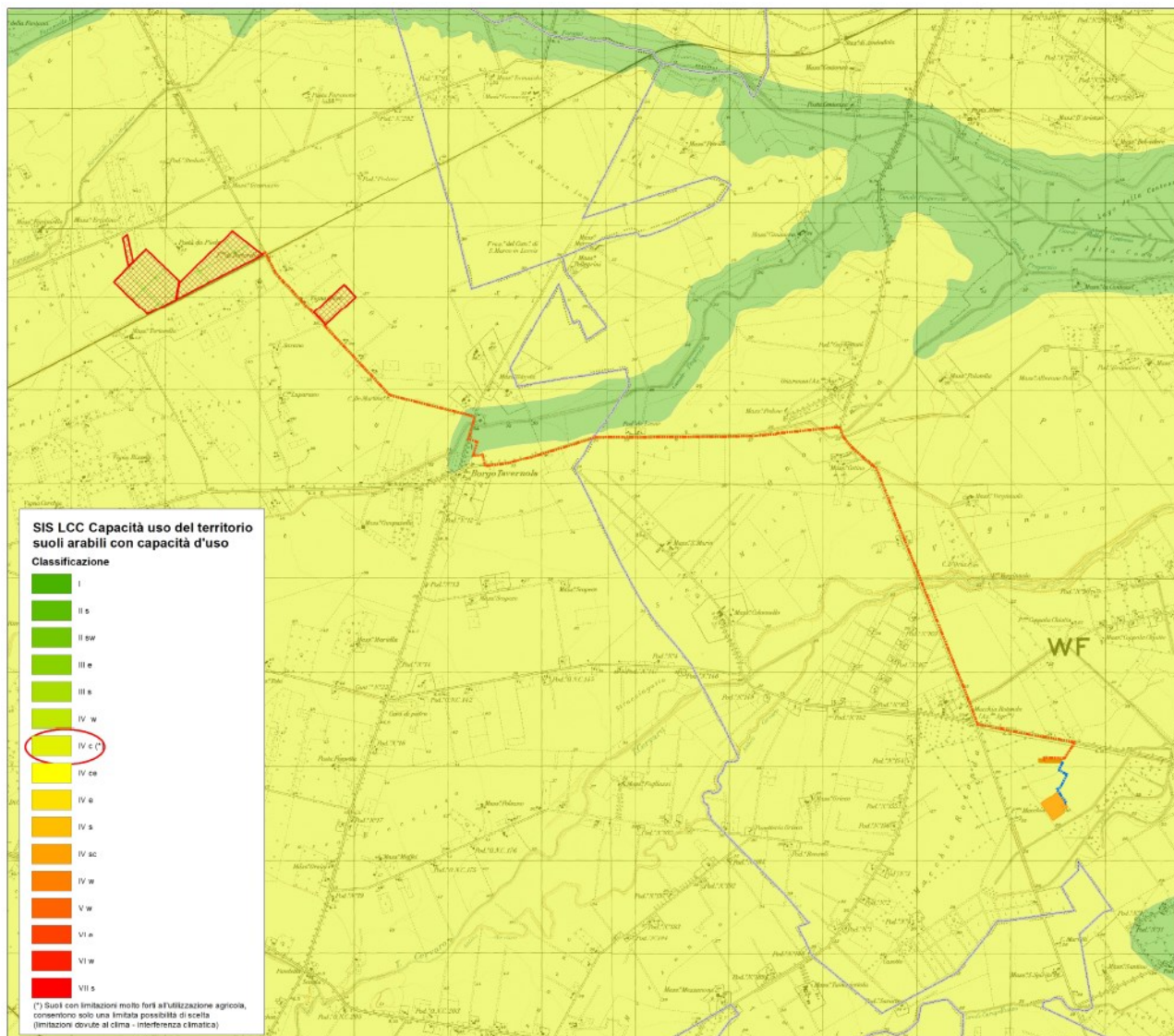


Fig. 33. L'impianto in rapporto alla Classe con capacità di uso del suolo

I suoli di IV classe sono idonei alla coltivazione, ma con limitazioni molto forti, tali da ridurre drasticamente la scelta delle colture e da richiedere accurate e specifiche pratiche di coltivazione o di conservazione.

Le restrizioni nell'uso per i suoli di IV classe sono maggiori di quelle della III classe e la scelta delle piante è più limitata. Quando questi suoli sono coltivati, è richiesta una gestione più accurata e le pratiche di conservazione sono più difficili da applicare e da mantenere. **I suoli della IV classe possono essere usati per Colture arboree, pascolo, boschi, praterie o seminativo.**

### 3.2.4.2 Elementi caratterizzanti il paesaggio agrario

L'Allegato "A" - Istruzioni tecniche per la informatizzazione della documentazione a corredo dell'Autorizzazione unica" pubblicato sul Bollettino Ufficiale della Regione Puglia n° 11 del 20.01.2011, individua quali elementi caratteristici del paesaggio agrario:



Progetto definitivo per la realizzazione dell'Impianto agro-fotovoltaico "TAVOLIERE 2" integrato con potenza di picco pari a 37,362MWp e potenza ai fini della connessione pari a 30MW sito nel comune di FOGGIA, alle località "Posta de Piede - Vigna Croce" nonché delle opere connesse e delle infrastrutture indispensabili alla costruzione e all'esercizio dell'impianto nel Comune di Manfredonia (FG).

- Alberi monumentali (rilevanti per età, dimensione, significato scientifico, testimonianza storica);
- Alberature (sia stradali che poderali);



Fig. 34. Componenti del paesaggio agrario nel buffer di 500 mt

L'indagine relativa all'individuazione degli elementi caratterizzanti del paesaggio agrario è stata condotta nelle aree che interessano direttamente la costruzione dei tracker e nel loro immediato "intorno" (Area Ristretta) individuata da una fascia estesa di 500 m intorno all'impianto.

**Trattasi di aree agricole del tutto pianeggianti caratterizzate da appezzamenti a seminativo, dove si coltivano solo cereali come evidenziato in figura precedente.**

### 3.2.4.3 Alberature stradali e poderali

L'area in esame ed il suo intorno non è caratterizzata da alcun'alberatura di alto fusto. Alcune alberature NON AUTOCTONE sono presenti all'interno dell'area di pertinenza del Braccio tratturale Cervaro-Candelaro.

### 3.2.4.4 Edifici rurali

Progetto definitivo per la realizzazione dell'Impianto agro-fotovoltaico "TAVOLIERE 2" integrato con potenza di picco pari a 37,362MWp e potenza ai fini della connessione pari a 30MW sito nel comune di FOGGIA, alle località "Posta de Piede - Vigna Croce" nonché delle opere connesse e delle infrastrutture indispensabili alla costruzione e all'esercizio dell'impianto nel Comune di Manfredonia (FG).

Il paesaggio di contorno è caratterizzato da alcuni beni di interesse collocati a 150 mt, molti ridotti a ruderi o trasformati (come masseria Cutino e Pedone) che emergono in una campagna molto estesa, prevalentemente piatta, costituita da seminativi irrigui coltivati a cereali. **Trattasi di costruzioni ad uso agricolo e di allevamento spesso totalmente abbandonate ricadenti in aree spesso di un ambiente ostile alla presenza dell'uomo, in cui vi è stata una costante sottoutilizzazione delle risorse naturali e un predominio di lunghissima durata delle forme estensive e arretrate di sfruttamento della terra.**

### 3.2.5 Vegetazione, Flora, Fauna ed Ecosistemi Naturali

#### 3.2.5.1 Vegetazione e Flora

L'area di studio è caratterizzata da prevalente presenza di colture agricole. Tali colture sono rappresentate da seminativi e piccoli oliveti. I seminativi comprendono in prevalenza colture cerealicole non irrigue e gli oliveti sono di piccole dimensioni ed ubicati spesso vicino alle poche abitazioni. Il sito è caratterizzato da un importante sistema di canali che drenano le acque piovane. Ciò nonostante la presenza dell'acqua è persistente, sia in forma di ristagni, in autunno, inverno e primavera. In prossimità dei canali vicini e dei punti di ristagno è presente poca vegetazione igrofila.

Gli aspetti botanico-vegetazionali sono stati valutati in apposita relazione specialistica "**Studio di Impatto Ambientale su Flora fauna ed Ecosistemi**" in maniera approfondita allo scopo di verificare in maniera puntuale eventuali interferenze dell'impianto sia in area vasta (buffer 5 km) che in area dell'impianto, su particolari componenti floristiche habitat definiti dalla Direttiva 92/43/CEE (Natura 2000) e specie rare o a rischio di estinzione.

Nell'allegato infatti, viene effettuata una valutazione partendo dalle indicazioni della "Carta vegetazione potenziale dell'Italia", dal "Libro Rosso delle piante d'Italia" per quanto riguarda le specie della Lista Rosa Nazionale e del libro "Liste Rosse Regionali delle Piante" per quanto riguarda le specie della Lista Rossa Regionale, integrata con dati di più recente acquisizione. Attraverso quest'indagine dello stato di interazione con l'area di progetto, viene analizzato, come riportato nel presente studio alla sezione della valutazione, gli impatti che tale opera può arrecare in sede di costruzione, esercizio e dismissione dell'impianto relativamente alle componenti/attività che più direttamente impattano con la vegetazione e la flora.

#### 3.2.5.2 Fauna

La destinazione decisamente agricola dell'area si è ripercossa sulla composizione della fauna che risulta ridotta **quali-quantitativamente** soprattutto a discapito delle specie stanziali. Le specie nidificanti sono prevalentemente generaliste e sinantropiche, mentre discreta è la presenza di specie migratrici.

Progetto definitivo per la realizzazione dell'Impianto agro-fotovoltaico "TAVOLIERE 2" integrato con potenza di picco pari a 37,362MWp e potenza ai fini della connessione pari a 30MW sito nel comune di FOGGIA, alle località "Posta de Piede - Vigna Croce" nonché delle opere connesse e delle infrastrutture indispensabili alla costruzione e all'esercizio dell'impianto nel Comune di Manfredonia (FG).

Dallo "Studio di Impatto Ambientale su Flora fauna ed Ecosistemi" si evince che è stata effettuata la ricognizione su campo e consultazione bibliografica sono stati i punti di partenza anche per un'analisi di tipo faunistico.

La caratterizzazione faunistica dell'area è stata effettuata nell'area vasta a 5 km, soprattutto in considerazione della mobilità propria della maggior parte degli animali esaminati.

L'analisi faunistica prodotta ha mirato a determinare il ruolo che l'area in esame riveste nella biologia degli animali. Maggiore attenzione è stata prestata alla classe sistematica degli Uccelli in quanto annovera il più alto numero di specie, alcune "stazionarie" nell'area, altre "migratrici". Non di meno sono stati esaminati i Mammiferi, i Rettili e gli Anfibi.

E' stato tuttavia condotto uno studio integrato flora-fauna dal momento che gli animali selvatici mostrano un legame con l'habitat. Al termine di quest'analisi è stata affrontata la valutazione degli impatti, come riportato nel presente studio, relativamente a componenti/attività che più direttamente risultano interessati dalla costruzione, esercizio e dismissione dell'impianto.

### 3.2.5.3 Ecosistemi

La Puglia è tra le regioni italiane dotate di maggior patrimonio naturalistico di pregio. La notevole biodiversità di specie, gli svariati habitat e il patrimonio forestale che ne caratterizzano il territorio rappresentano un punto di forza, una ricchezza che va attentamente conservata e valorizzata con un'accorta politica di gestione e tutela.

Gli ecosistemi naturali regionali sono, tuttavia, sottoposti a notevoli fattori di pressione connessi allo sviluppo delle attività antropiche, con rischio di progressiva riduzione e frammentazione degli habitat. Il patrimonio forestale e gli ecosistemi ad esso connessi appaiono minacciati soprattutto dal fenomeno degli incendi boschivi e dalla sostituzione con colture agricole a carattere intensivo, a causa della forte vocazione agricola del territorio.

Un ulteriore fattore di pressione è rappresentato dai flussi turistici, gravanti in particolare sulle coste, essendo spesso queste ultime ricadenti nel territorio di pSIC (Siti di Interesse Comunitario proposti), ZPS (Zone di Protezione Speciale), Parchi nazionali e regionali.

Negli ultimi anni la politica regionale di conservazione, tutela e valorizzazione del patrimonio naturale, recependo gli indirizzi normativi comunitari e nazionali, si è proposta di accrescere la superficie tutelata del proprio territorio. Una delle principali criticità connesse con il raggiungimento di tale obiettivo è rappresentata proprio dall'iter istitutivo delle aree protette, e nello specifico dal difficile processo di coinvolgimento delle amministrazioni e delle popolazioni locali previsto dalla L.R 19/97.



Progetto definitivo per la realizzazione dell'Impianto agro-fotovoltaico "TAVOLIERE 2" integrato con potenza di picco pari a 37,362MWp e potenza ai fini della connessione pari a 30MW sito nel comune di FOGGIA, alle località "Posta de Piede - Vigna Croce" nonché delle opere connesse e delle infrastrutture indispensabili alla costruzione e all'esercizio dell'impianto nel Comune di Manfredonia (FG).

Come per la vegetazione e la fauna, nell'allegato "Studio di Impatto Ambientale su Flora fauna ed Ecosistemi", sono stati esaminati i potenziali impatti derivanti dalla costruzione, esercizio e dismissione dell'impianto, loro valutazione ed indicate le misure di mitigazione e compensazione.

### 3.2.6 Paesaggio

#### 3.2.6.1 Introduzione

Il concetto di paesaggio assume una pluralità di significati, non sempre di immediata identificazione, che fanno riferimento sia al quadro culturale e naturalistico, sia alla disciplina scientifica che ne fa uso. Il paesaggio infatti è costituito da forme concrete, oggetto della visione di chi ne è circondato, ma anche dalla componente riconducibile all'immagine mentale, ovvero alla percezione umana.

Anche a livello normativo, per molto tempo non è esistita, di fatto, alcuna definizione univoca, poiché sia le leggi n. 1497 del 1939 (beni ambientali e le bellezze d'insieme) e n. 1089 del 1939 (beni culturali) sia la successiva legge n. 431 del 1985 ("legge Galasso") tendevano a ridurre il paesaggio ad una sommatoria di fattori antropici e geografici variamente distribuiti sul territorio.

Solo di recente la Convenzione Europea del Paesaggio (Firenze, 2000) e il Codice dei Beni Culturali e del Paesaggio (D.Lgs. n. 42/2004) hanno definito in modo sufficientemente organico il concetto di paesaggio.

L'art. 1 della Convenzione Europea indica che "paesaggio designa una determinata parte del territorio, così come è percepita dalle popolazioni, il cui carattere deriva dall'azione di fattori naturali e/o umani e dalle loro interrelazioni".

Il codice dei Beni Culturali e del Paesaggio ha fatto proprie le indicazioni della Convenzione Europea e all'art. 131 afferma:

- *"per paesaggio si intende una parte omogenea di territorio i cui caratteri derivano dalla natura, dalla storia umana o dalle reciproche interrelazioni;*
- *la tutela e la valorizzazione del paesaggio salvaguardano i valori che esso esprime quali manifestazioni identitarie percepibili".*

Da queste definizioni si desume che è di fondamentale importanza, per l'analisi di un paesaggio, lo studio dell'evoluzione dello stesso nel corso dei secoli, e l'identificazione delle "parti omogenee", ovvero delle unità di paesaggio.

Per procedere alla valutazione su base storica del paesaggio in un dato territorio è necessario compiere un'analisi delle categorie principali di elementi che lo costituiscono:

- la morfologia del suolo;
- l'assetto strutturale e infrastrutturale del territorio (presenza di case, strade, corsi d'acqua, opere di bonifica e altri manufatti);



Progetto definitivo per la realizzazione dell'Impianto agro-fotovoltaico "TAVOLIERE 2" integrato con potenza di picco pari a 37,362MWp e potenza ai fini della connessione pari a 30MW sito nel comune di FOGGIA, alle località "Posta de Piede - Vigna Croce" nonché delle opere connesse e delle infrastrutture indispensabili alla costruzione e all'esercizio dell'impianto nel Comune di Manfredonia (FG).

- le sistemazioni idrauliche agrarie, le dimensioni degli appezzamenti
- le coltivazioni e la vegetazione.

Quest'ultime consentono di individuare anche le già accennate unità di paesaggio ossia le porzioni omogenee in termini di visibilità e percezione in un determinato territorio.

Riguardo il valore del paesaggio, è necessario distinguere tra valore intrinseco, ossia percepito sulla base di sensibilità innate, e valore dato dalla nostra cultura.

I caratteri del paesaggio sono l'unicità, la rilevanza e l'integrità, mentre le qualità possono variare da straordinarie, notevoli, interessanti fino a deboli o tipiche degli ambienti degradati.

Fridelhey (1995) ha cercato di riassumere quali sono i fattori che influenzano l'apprezzamento del paesaggio; tra gli attributi del paesaggio che aumentano il gradimento, egli individua la complessità (da moderata ad elevata), le proprietà strutturali di tale complessità (che consentono di individuare un punto focale), la profondità di campo visivo (da media a elevata), la presenza di una superficie del suolo omogenea e regolare, la presenza di viste non lineari, l'identificabilità e il senso di familiarità.

### 3.2.6.2 Il paesaggio rurale nel Tavoliere

Il Tavoliere è un orizzonte esteso, basso, aperto, attraversato da acque lente che per lungo tempo hanno indugiato nella pianura e sulla costa a formare ampi cordoni lagunari. Il Tavoliere è una terra di mezzo. Poche linee, poche macchie, poche pietre, lo disegnano come un paesaggio sfumato, tenue, collocato fra gli altri, più certi, decisi.

L'articolata bassezza del Tavoliere, ora piatta, ora leggermente ondulata, trova nel rilievo unitario e uniforme del Gargano uno sfondo, un ulteriore orizzonte più elevato. Le montagne del Subappennino costituiscono l'altro recapito visivo, più consueto, più normale e rassicurante.

La pianura di oltre tremila kmq è certamente la più vasta del Mezzogiorno, ed è la seconda per estensione nell'Italia peninsulare dopo la Pianura Padana. Questa pianura ha avuto origine da un originario fondale marino, gradualmente colmato da sedimenti sabbiosi e argillosi pliocenici e quaternari, successivamente emerso. Attualmente si configura come l'involuppo di numerose piane alluvionali, variamente estese e articolate in ripiani terrazzati digradanti verso il mare, aventi altitudine media non superiore a 100 m s.l.m., separati fra loro a modeste scarpate. Percorsa da alcuni torrenti, è limitata a sud dal fiume Ofanto, a nord ovest dal Fortore, a nord est dal torrente Candelaro, mentre la fascia costiera è occupata, quasi senza soluzione di continuità, da laghi e paludi, in buona parte bonificate tra Ottocento e Novecento.

Dal punto di vista morfologico-insediativo, si riscontrano quattro ambienti insediativi: l'alto Tavoliere, leggermente collinare, con esili contrafforti che dal Subappennino scivolano verso il basso, con la coltivazione dei cereali che risale il versante; il Tavoliere profondo, il Tavoliere di Foggia, "la città-fulcro" del sistema,

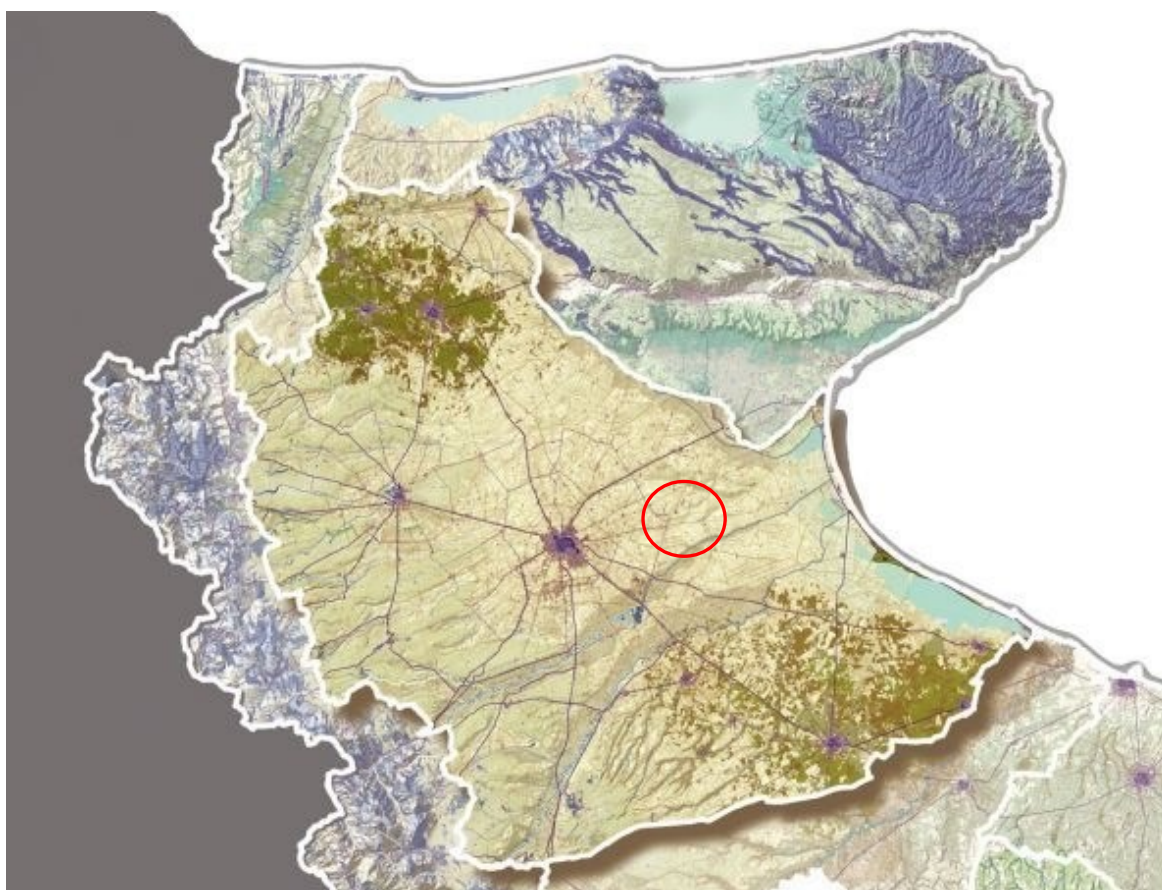


Progetto definitivo per la realizzazione dell'Impianto agro-fotovoltaico "TAVOLIERE 2" integrato con potenza di picco pari a 37,362MWp e potenza ai fini della connessione pari a 30MW sito nel comune di FOGGIA, alle località "Posta de Piede - Vigna Croce" nonché delle opere connesse e delle infrastrutture indispensabili alla costruzione e all'esercizio dell'impianto nel Comune di Manfredonia (FG).

collocata nella pianura piatta, bassa, delicata, penetrata dai tratturi e dai servizi annessi, che ne hanno caratterizzato la forma; il Tavoliere meridionale, che ruota attorno a Cerignola con un paesaggio aperto dal punto di vista insediativo, ma più ondulato e ricco di vegetazione legnosa; il Tavoliere costiero con paesaggi d'acqua, terra e sale, da cui gli insediamenti si sono tenuti giudiziosamente lontani.

Il Tavoliere profondo, che maggiormente definisce l'ambito, è caratterizzato dall'apertura del paesaggio, dall'estensione del pascolo, e dei cereali. La rete storica degli insediamenti si situa ai margini, sui rilievi del Gargano, sui monti della Daunia, sul Subappennino, attorno ai fiumi Carapelle e Ofanto, già strutturati in epoca romana dalla centuriazione e dal sistema a pettine di ville e ville-fattorie.

Il Tavoliere è una terra mobile, d'attraversamento, di smistamento, organizzato in varie forme sul binomio cerealicoltura-pastorizia.



*Fig. 35. Il Paesaggio del Tavoliere – PPTR Puglia (cerchio rosso area di intervento)*

Il Tavoliere accompagna pecore e uomini verso il loro destino, verso i riposi e le poste, verso luoghi sacri Monte Sant'Angelo, e le tante postazioni lungo il percorso (S. Leonardo, S. Maria di Siponto, ecc.), San Giovanni Rotondo, la Terra Santa, verso lidi lontani e vicini per il commercio dei prodotti agricoli attraverso il porto di Manfredonia. Il Tavoliere è un grande "asse attrezzato" che ruota intorno alla grande impalcatura

Progetto definitivo per la realizzazione dell'Impianto agro-fotovoltaico "TAVOLIERE 2" integrato con potenza di picco pari a 37,362MWp e potenza ai fini della connessione pari a 30MW sito nel comune di FOGGIA, alle località "Posta de Piede - Vigna Croce" nonché delle opere connesse e delle infrastrutture indispensabili alla costruzione e all'esercizio dell'impianto nel Comune di Manfredonia (FG).

dei tratturi, definita istituzionalmente dalla Dogana nel '400, su cui si attestano centri, masserie, luoghi di culto, e aree di sosta.

Il Tavoliere è un territorio mobile anche per aver assistito nel tempo lungo ad una dinamica di concentrazione e diffusione insediativa, riscontrabile in più fattori: integrazione fra centri urbani concentrati/masserie pastorali-cerealicole diffuse sul territorio (che permane come tratto distintivo, rappresentato emblematicamente nella raggiera diffusa dei tratturi che penetrano nella città di Foggia); con insediamenti stabili diffusi nel territorio, i casali del XII secolo, che scompaiono come funzione nel XIV secolo, ma che in parte persistono come strutture abitative trasformandosi in masserie o in servizi ad esse annessi; con la costruzione nella seconda metà del Settecento dei cinque "reali siti" Orta, Ortona, Carapelle, Stornara, Stornarella e della colonia di Manfredonia e successivamente di quella di San Ferdinando; con le strutture della bonifica novecentesca e della riforma agraria che depositano borgate, centri di servizio e poderi, questi ultimi quasi del tutto abbandonati a partire dagli anni Sessanta, decretando così la difficoltà di radicamento di forme d'abitare stabili legate alla diffusione rurale sul territorio.

Appare una struttura insediativa fondata sulla relazione fra la viabilità, organizzata sulla rete dei tratturi (tratturi, tratturelli e bracci), gli insediamenti accentrati, e le strutture agricole pastorali (masserie e servizi annessi) diffuse sul territorio. I centri posti a grande distanza l'uno dall'altro, organizzati attorno al grande tratturo l'Aquila-Foggia e sul Foggia -Ofanto (S. Severo, Foggia, Cerignola), che attraversa centralmente il Tavoliere, diffondendo strutture di servizio (masserie, strutture temporanee, osterie, ecc.). Un territorio funzionale, organizzato per il mercato esterno, gestito per lungo tempo da strutture statali come quelle della Dogana. Un deserto, pastorale-cerealicolo, arso dal caldo, punteggiato da tante "oasi", giardini che circondano le masserie, per creare riparo e frescura. Di tanto in tanto accenni di viali debolmente strutturati lungo le strade principali e come accesso alle masserie.

A questa geografia si sono aggiunti l'ordito della bonifica (con la rete dei canali, delle nuove viabilità, dei viali di eucalipto) con i nuovi insediamenti e i poderi della riforma.

Questa sovrapposizione ha definito figure territoriali complesse, come la raggiera viaria di Foggia che si completa negli insediamenti a corona costruiti dalla bonifica.

#### [Caratteristiche del territorio di pianura e problematiche emergenti](#)

La pianura del Tavoliere è oggi afflitta da un dissennato consumo di suolo, riconducibile sia al dilagare dell'espansione residenziale, sia alla realizzazione di infrastrutture, di piattaforme logistiche spesso poco utilizzate, aree industriali e costruzioni di servizio all'azienda agricola.

Si registra l'abbandono di gran parte del patrimonio di edilizia rurale (masserie, poste, taverne rurali, chiesette, poderi), causato in parte, oltre che da fattori strutturali, anche dalla scarsa sicurezza nelle

Progetto definitivo per la realizzazione dell'Impianto agro-fotovoltaico "TAVOLIERE 2" integrato con potenza di picco pari a 37,362MWp e potenza ai fini della connessione pari a 30MW sito nel comune di FOGGIA, alle località "Posta de Piede - Vigna Croce" nonché delle opere connesse e delle infrastrutture indispensabili alla costruzione e all'esercizio dell'impianto nel Comune di Manfredonia (FG).

campagne. Un altro elemento di criticità legato alla crisi dei redditi in agricoltura, in particolare nel comparto della cerealicoltura, è dato dalla possibile disseminazione nelle campagne di impianti di produzione di energia solare.

Attualmente non si riscontrano ambiti degni di una potenziale predisposizione naturalistica su ampia scala, visto la forte presenza delle attività umane su buona parte del territorio provinciale.

#### [Trasformazione e segni storici del paesaggio di Capitanata](#)

Le trasformazioni storiche del paesaggio agrario ad opera dell'uomo sono sempre state prevalentemente volte a trarre il massimo rendimento dalla terra: in alcuni momenti storici, oggi rievocati come momenti di maggior saggezza della cultura contadina, la conduzione del territorio agricolo si è adattata maggiormente al contesto ambientale, ma questo anche per una minore dotazione tecnologica, non per il solo rispetto verso la natura: qualsiasi trasformazione storica ha avuto un impatto sul territorio, a partire dai disboscamenti operati dai romani fino alle opere di bonifica in epoca fascista. Se fino al secondo dopoguerra la natura e le esigenze umane hanno mantenuto un certo equilibrio reciproco, successivamente la disponibilità di mezzi produttivi più potenti e veloci ha accelerato la conversione produttiva a favore dell'uomo, assicurandogli un maggior benessere a discapito delle risorse ambientali.

#### **3.2.6.3 Ambito paesaggistico di riferimento**

Il sito oggetto del presente studio è ubicato nell'entroterra della Provincia di Foggia, a circa 12 Km ad est del capoluogo di Provincia, è localizzato nel territorio comunale di Foggia su un'ampia area pianeggiante ai confini con il Comune di Manfredonia.

L'area insiste, come detto, sulle località "Ciminiera" ed è caratterizzata da una orografia prettamente pianeggiante.

Il sito oggetto d'intervento è localizzato **nell'Ambito territoriale 7 del PTCP**, nella fertile pianura che circonda Foggia, solcata dal fiume Celone, conserva le tracce evidenti della fitta trama di villaggi che durante tutto il Neolitico vi si insediarono, tra i quali quello di Passo di Corvo è considerato il più esteso d'Europa. Alla molteplicità dei villaggi neolitici (si segnala anche Masseria Petruzzo) si sostituisce, in epoca storica, un grande centro urbano, Arpi, forse una delle più importanti città italiote. Rilevanti le trasformazioni che la fondazione della città imprime al territorio: nel VI sec. a.C. essa si estende su mille ettari e per proteggerla viene realizzato un grandioso sistema difensivo costituito da un fossato esterno ad un aggere lungo circa 13 km, ancora in parte riconoscibile. Il territorio della città si estendeva sino al mare, dall'accesso al quale fu esclusa solo nel II sec. a.C. con la fondazione di Sipontum. Il modello urbanistico della città è quello sparso, tradizionale della cultura daunia. A partire dalla fine del IV sec. a.C. la sua storia si intreccia con quella dei suoi rapporti con Roma, della quale diviene alleata, mentre i rapporti e gli scambi culturali con la Grecia si



Progetto definitivo per la realizzazione dell'Impianto agro-fotovoltaico "TAVOLIERE 2" integrato con potenza di picco pari a 37,362MWp e potenza ai fini della connessione pari a 30MW sito nel comune di FOGGIA, alle località "Posta de Piede - Vigna Croce" nonché delle opere connesse e delle infrastrutture indispensabili alla costruzione e all'esercizio dell'impianto nel Comune di Manfredonia (FG).

fanno sempre più intensi. Un nuovo modello urbanistico a maglie strette sembra caratterizzare la città. Tale assetto sembra perdurare fino al II sec. a C., quando il tradimento dell'alleanza con Roma ed il passaggio ad Annibale dopo la sconfitta di Canne saranno puniti con estese confische e la centuriazione di una larga parte del suo territorio, nonché con la fondazione di Siponto. Questi avvenimenti determinano una progressiva marginalizzazione della città, della quale le fasi di età pienamente romana sono quasi del tutto ignote, benché ancora in età tardoantica il toponimo Arpos sia ancora indicato nella Tabula Peutingeriana. E' in quest'epoca, soprattutto, che il territorio viene popolato di ville e fattorie. A partire dall'età imperiale sembra essere il centro di Carmeia (nella zona dell'attuale san Lorenzo in Carmignano) ad acquisire un ruolo di sempre maggiore rilievo nel territorio, passando da grande proprietà imperiale a diocesi nel V secolo, fino a configurarsi quale esteso insediamento cinto da mura e fossato in età medievale. Proprio in questa zona, in località Pantano, Federico II fece costruire una delle sue più celebri residenze, la domus Pantani, della quale il toponimo conserva memoria. A poca distanza dall'antica città daunia di Arpi, dalla fine dell'XI secolo si consolida un nuovo insediamento, Foggia, al crocevia dei percorsi della transumanza. La crescita urbana, piuttosto sostenuta fino al XIV secolo, a scapito dell'abbandono di altri centri minori (ai margini dell'ambito è il casale di san Chirico), subirà un forte rallentamento nei secoli successivi, per ripartire dopo la peste del 1656, nonostante il terremoto del 1731. Il territorio circostante è caratterizzato da ampi complessi produttivi (masserie e poste) nelle aree cerealicole e pastorali, mentre a pochi chilometri da Foggia, non nel "ristretto" suburbano, ma nel cosiddetto Quadrone delle vigne, insistevano strutture più piccole, a servizio dei vigneti, più tardi ampliate in forma di casale o di villa. La struttura insediativa, concentrata nel centro urbano, non registrerà trasformazioni significative fino al primo Novecento. Solo a partire dai 1935 si registrano – e qui significativamente – novità sostanziali, segnate successivamente da maggiore o minore stabilità. La raggiera delle borgate del Consorzio di Bonifica di Capitanata, dell'Opera Nazionale Combattenti, negli anni Trenta e primi anni Quaranta, e della Riforma negli anni Cinquanta articola fortemente l'insediamento, sia pure a differenti dimensioni (Borgo la Serpe, poi Mezzanone, Tavernola, Segezia, Incoronata, Borgo Cervaro, Arpinova, Duanera la Rocca). Anche a livello della cellula elementare dell'insediamento, gli anni Trenta del Novecento costituiscono uno spartiacque, con la definizione di una fitta rete di poderi, dotati di casa rurale e annessi, e connessi da una trama viaria densa gravitante sulla città.

E' dall'alto, dal cielo, che le tracce della storia della città e del suo territorio appaiono in tutta la loro eccezionalità. Non è un caso che il Tavoliere sia considerato uno dei territori dove l'aerofotografia ha dato i suoi risultati migliori. Inoltre, una tradizione ormai consolidata di scavi e ricerche consente di visitare e conoscere alcuni beni culturali particolarmente significativi che ripercorrono tutta la storia di quest'ambito. Se la ricostruzione parziale di un villaggio neolitico è visibile nel parco archeologico di Passo di Corvo, le tracce

Progetto definitivo per la realizzazione dell'Impianto agro-fotovoltaico "TAVOLIERE 2" integrato con potenza di picco pari a 37,362MWp e potenza ai fini della connessione pari a 30MW sito nel comune di FOGGIA, alle località "Posta de Piede - Vigna Croce" nonché delle opere connesse e delle infrastrutture indispensabili alla costruzione e all'esercizio dell'impianto nel Comune di Manfredonia (FG).

meglio conservate della città di Arpi sono rappresentate dalle lussuose residenze aristocratiche in località Montarozzi (non visitabili), che documentano le enormi ricchezze accumulate dalle aristocrazie arpane e la perfetta e raffinata assimilazione di modelli culturali greci ed in particolare macedoni, come nel caso di alcune monumentali tombe a camera, tra le quali spicca l'ipogeo della Medusa (fig. 1) che, per l'articolazione architettonica e la ricchezza decorativa, può essere giustamente considerata uno dei monumenti più importanti dell'ellenismo italico. Tale monumento è oggetto di un complesso e difficile processo di tutela e valorizzazione ancora in corso. Recenti ricerche archeologiche nel sito di San Lorenzo in Carmignano stanno qui confermando la presenza di un grande insediamento di età imperiale, forse la Carneia delle fonti, sul quale si sovrappone, intorno all'area della chiesetta settecentesca (che, benché chiusa al culto, ancora oggi rappresenta un forte segno identitario per il quartiere), l'abitato medievale con i suoi tre nuclei cinti da fossati. Anche in località Pantano le ricognizioni confermano la presenza di una lussuosa residenza databile in età federiciana. Il tipo insediativo della motta è attestato anche in quest'ambito, come documenta lo straordinario caso del sito in località masseria Petruzzo-San Chirico. Segnato da terremoti e da eventi bellici, ma anche dall'assenza di politiche di tutela, il centro storico di Foggia presenta elementi urbanistici ed architettonici interessanti all'interno della cosiddetta "testa di cavallo". All'esterno di essa, a partire dal dopo terremoto del 1731, si attuerà la fase più dinamica della vicenda architettonica della città, che proseguirà, con qualche sventramento edilizio, nel periodo fascista. La zona della "testa di cavallo" e dell'espansione ottocentesca, classificabile come centro antico, necessita di manutenzione e di restauro, per fermare ed impedire il totale deperimento. Le architetture superstiti della città sono fortemente segnate dal barocco – nelle sue varie espressioni – e dal neoclassicismo, sia negli edifici civili che in quelli religiosi. Uno tra i pochi esempi di architettura rinascimentale – il palazzo De Vita – corre seri rischi di irreparabile degrado. Nel XX secolo l'architettura razionalista ha lasciato segni rilevanti a Foggia negli edifici pubblici, in quelli privati e in quelli di culto. Il profilo della città antica, un tempo fruibile dalle diverse strade d'accesso alla città, è stato fortemente occluso dall'edificazione del dopoguerra. Si percepisce ancora il profilo della cattedrale e del suo campanile solo provenendo da Manfredonia. Nelle campagne, rilevanti sono alcuni complessi masseriali, sovente fortificati, con piccole chiese annesse, e le poste armentizie, costruite a partire dal primo Ottocento. Nel Quadrone delle vigne si trovano alcuni casini di pregevole fattura. Nelle borgate di fondazione novecentesca si riscontrano pregevoli esempi di architettura razionalista, come nel caso di Segezia e Borgo Incoronata. Sia nel centro urbano che nella campagna lo stato di conservazione dei beni culturali architettonici è molto critico, se si eccettuano rari interventi di restauro di antiche masserie e di pochi edifici privati. Tracce del sistema tratturale, in un caso oggetto di recupero, potrebbero collegare alcune delle strutture indicate.

Progetto definitivo per la realizzazione dell'Impianto agro-fotovoltaico "TAVOLIERE 2" integrato con potenza di picco pari a 37,362MWp e potenza ai fini della connessione pari a 30MW sito nel comune di FOGGIA, alle località "Posta de Piede - Vigna Croce" nonché delle opere connesse e delle infrastrutture indispensabili alla costruzione e all'esercizio dell'impianto nel Comune di Manfredonia (FG).

Nell'area buffer di 3 km dall'impianto integrato sono presenti i seguenti beni che il PPTR individua come pertinenti a "UCP\_stratificazione insediativa\_siti storico culturali", con rispettive aree di rispetto:

- 1) Le segnalazioni archeologiche più prossime "SML1", "FG3", "FG20": per questi beni non vi è alcuna interferenza in quanto le aree di intervento sono esterne a tale aree archeologica come si evince dalle tavole a corredo dello studio archeologico;
- 2) Le segnalazioni architettoniche REGIO TRATTURELLO FOGGIA-VERSENTINO, REGIO TRATTURELLO FOGGIA-ZAPPONETA e REGIO BRACCIO CANDELARO-CERVARO: risultano interessati parzialmente dal cavidotto interrato di connessione dell'impianto alla rete Terna.
- 3) Altri beni architettonici sono posti oltre 1 km dall'intervento non risultano interessate da alcuna opera.

### 3.2.7 Radiazioni non ionizzanti (elettromagnetico)

In questo paragrafo verrà evidenziata la valutazione degli effetti ambientali di induzione elettromagnetica conseguenti la realizzazione del parco fotovoltaico. Secondo quanto ampiamente documentato nella letteratura sull'argomento, la presenza di campi elettromagnetici che possono indurre effetti nocivi sull'uomo può risultare significativa nel caso di linee elettriche aeree, soprattutto in alta ed altissima tensione.

Per tali linee, infatti, sono spesso prese in considerazione soluzioni alternative di tipo interrato, proprio al fine di ridurre gli effetti elettromagnetici. Le caratteristiche costruttive delle centrali fotovoltaiche fanno sì che i livelli di elettromagnetismo risultanti si posizionino ben al di sotto di quelli che sono i limiti di legge. In tutti i casi, le soluzioni tecnologiche adottate consentono di guardare con assoluta tranquillità agli effetti sulla salute dovuti ai campi elettromagnetici riconducibili alla realizzazione.

#### 3.2.7.1 Normativa di riferimento

La normativa di riferimento in Italia per le linee elettriche è il DPCM del 08/07/2003 (G.U. n. 200 del 29.8.2003) "Fissazione dei limiti massimi di esposizione, dei valori di attenzione e degli obiettivi di qualità per la protezione della popolazione dalle esposizioni ai campi elettrici e magnetici generati alla frequenza di rete (50 Hz) generati dagli elettrodotti".

Normativa	Limiti previsti	Induzione magnetica B ( $\mu$ T)	Intensità del campo elettrico E (V/m)
DPCM	Limite d'esposizione	100	5.000
	Limite d'attenzione	10	
	Obiettivo di qualità	3	

Progetto definitivo per la realizzazione dell'Impianto agro-fotovoltaico "TAVOLIERE 2" integrato con potenza di picco pari a 37,362MWp e potenza ai fini della connessione pari a 30MW sito nel comune di FOGGIA, alle località "Posta de Piede - Vigna Croce" nonché delle opere connesse e delle infrastrutture indispensabili alla costruzione e all'esercizio dell'impianto nel Comune di Manfredonia (FG).

Race. 1999/512/CE	Livelli di riferimento (ICNIRP1998, OMS)	100	5.000
-------------------	--	-----	-------

Tab. 14. Limiti di esposizione, limiti di attenzione e obiettivi di qualità del DPCM 08/07/03

Il valore di attenzione di 10  $\mu$ T si applica nelle aree di gioco per l'infanzia, negli ambienti abitativi negli ambienti scolastici e in tutti i luoghi in cui possono essere presenti persone per almeno 4 ore al giorno. Tale valore è da intendersi come mediana dei valori nell'arco delle 24 ore nelle normali condizioni di esercizio.

L'obiettivo di qualità di 3  $\mu$ T si applica ai nuovi elettrodotti nelle vicinanze dei sopraccitati ambienti e luoghi, nonché ai nuovi insediamenti ed edifici in fase di realizzazione in prossimità di linee e di installazioni elettriche già esistenti (valore inteso come mediana dei valori nell'arco delle 24 ore nelle normali condizioni di esercizio). Da notare che questo valore corrisponde approssimativamente al livello di induzione prevedibile, per linee a pieno carico, alle distanze di rispetto stabilite dal vecchio DPCM 23/04/92.

Si ricorda che i limiti di esposizione fissati dalla legge sono di 100  $\mu$ T per lunghe esposizioni e di 1000  $\mu$ T per brevi esposizioni. Da ricordare, inoltre, che per le linee elettriche in MT (linee aeree a 20 kV) esiste il DM 16/01/91 del Ministero dei Lavori Pubblici, il quale stabilisce per tali linee una distanza di circa 3 m dai fabbricati. Oltre alle norme legislative esistono dei rapporti informativi dell'Istituto superiore della sanità (ISTISAN 95/29 ed ISTISAN 96/28) che approfondiscono la problematica e mirano alla determinazione del principio cautelativo. Questi rapporti definiscono la cosiddetta Soglia di Attenzione Epidemiologia (SAE) per l'induzione magnetica, che è posta pari a 0.2  $\mu$ T (microTesla): un valore limite, cautelativo, al di sotto del quale è dimostrata la non insorgenza di patologie.

Soprattutto per gli impianti fotovoltaici, che si pongono come sorgenti di energia pulita ed ecologica, la SAE diventa un parametro con il quale è utile confrontarsi per attestare una volta di più l'attenzione all'ambiente ed alla salute.

### 3.2.7.2 Valutazione del rischio elettromagnetico

Lo studio sulla valutazione del campo magnetico prodotto dalle opere in progetto (cavidotti, SSE utenza; cabine di campo) (**vedasi relazione specialistica allegata**) al fine di individuare le fasce di rispetto oltre le quali sono rispettati i limiti sulle condizioni di qualità e di attenzione rispetto a ricettori sensibili ha condotto alle seguenti considerazioni:

- *la posa dei cavidotti è prevista in luoghi che non sono adibiti a permanenze prolungate della popolazione e tanto meno negli ambienti particolarmente protetti, quali scuole, aree di gioco per l'infanzia ecc., correndo per la gran parte del loro percorso lungo la rete viaria o ai margini delle strade di impianto. La larghezza delle strade consente di mantenere una distanza di sicurezza di oltre 2 metri tra il cavidotto e i pochi presenti lungo il tracciato (Unici Ricettori Sensibili).*



Progetto definitivo per la realizzazione dell'Impianto agro-fotovoltaico "TAVOLIERE 2" integrato con potenza di picco pari a 37,362MWp e potenza ai fini della connessione pari a 30MW sito nel comune di FOGGIA, alle località "Posta de Piede - Vigna Croce" nonché delle opere connesse e delle infrastrutture indispensabili alla costruzione e all'esercizio dell'impianto nel Comune di Manfredonia (FG).

- *la stazione di trasformazione AT/MT, ed i raccordi aerei AT 150 kV vengono realizzate in aree lontane da case abitate e quindi si raggiunge facilmente la distanza di sicurezza dalle parti in tensione in AT. Il ricettore più vicino si trova a distanza di oltre 500 metri dalle recinzioni delle stazioni elettriche e quindi in punti sicuri.*

Pertanto non si ritiene necessario adottare misure di salvaguardia particolari in quanto il parco fotovoltaico in oggetto si trova in zona agricola e sia i pannelli che le opere connesse (linee elettriche interrato e stazioni elettriche isolate in aria) sono state posizionate in lontananza da possibili ricettori sensibili presenti (abitazioni private). **Quindi si può concludere che per il parco fotovoltaico e le infrastrutture di rete elettrica in esame non si ravvisano pericoli per la salute pubblica per quanto riguarda i campi elettromagnetici.**

### 3.2.8 Rumore e vibrazioni

La valutazione del clima acustico è stata valutata sia in fase di cantiere che in fase di esercizio attraverso l'analisi delle sorgenti acustiche che partecipano alla variazione del clima acustico ante intervento. Tale valutazione analizzata nello specifico nella *relazione specialistica acustica*, ha evidenziato che il **limite assoluto di emissione** pari a 70 dB(A) in facciata del ricettore più esposto ha dimostrato che l'impianto di progetto è compatibile, sotto il profilo acustico, con il contesto nel quale verrà inserito.

#### 3.2.8.1 Quadro normativo

Il quadro normativo di riferimento è costituito dalle seguenti disposizioni statali e regionali:

1. D.P.C.M. 1 marzo 1991 "Limiti massimi di esposizione al rumore negli ambienti abitativi e nell'ambiente esterno";
2. Legge 26 ottobre 1995, n. 447 "Legge quadro sull'inquinamento acustico";
3. D.M. 11/12/96 "Applicazione del criterio differenziale per gli Impianti a ciclo produttivo continuo"
4. D.P.C.M. 14/11/1997 "Determinazione dei valori limite delle sorgenti sonore"
5. D.M. 16 marzo 1998 "Tecniche di rilevamento e di misurazione dell'inquinamento acustico"
6. UNI/TS 11143-7 "Metodo per la stima dell'impatto e del clima acustico per tipologia di sorgenti.
7. L.R. n. 3/2002 "Norme di indirizzo per il contenimento e la riduzione dell'inquinamento acustico"

#### 3.2.8.2 Classe di destinazione acustica

L'intervento di realizzazione dell'agro fotovoltaico ricade nel Comune di Manfredonia; i ricettori individuati (v. studio acustico), che sono quelli più prossimi all'impianto, ricadono nei Comuni di Manfredonia e Foggia.

Il Comune di Foggia è dotato del piano di classificazione acustica, approvato con Delibera del Consiglio Comunale n. 57 del 20/04/1999.

Anche il Comune di Manfredonia dispone del piano di classificazione acustica, adottato con Delibera del

Progetto definitivo per la realizzazione dell'Impianto agro-fotovoltaico "TAVOLIERE 2" integrato con potenza di picco pari a 37,362MWp e potenza ai fini della connessione pari a 30MW sito nel comune di FOGGIA, alle località "Posta de Piede - Vigna Croce" nonché delle opere connesse e delle infrastrutture indispensabili alla costruzione e all'esercizio dell'impianto nel Comune di Manfredonia (FG).

Consiglio Comunale n. 97 del 17/10/2005 e approvato con Delibera della Giunta Provinciale n. 843 del 30/12/2006.

Dalla verifica delle cartografie associate ai piani, si è evinto che l'estensione degli stessi è limitata alle rispettive aree urbanizzate e che la zona destinata all'impianto e quelle in cui ricadono i ricettori ne sono escluse.

Ai fini dell'individuazione dei limiti di immissione, pertanto, andrebbe applicata la norma transitoria di cui all'art. 6, comma 1, del D.P.C.M. 01/03/1991 "Limiti massimi di esposizione al rumore negli ambienti abitativi e nell'ambiente esterno", che recita così:

<i>"In attesa della suddivisione del territorio comunale nelle zone di cui alla tabella 1, si applicano per le sorgenti sonore fisse i seguenti limiti di accettabilità:"</i>	<b>Limite diurno Leq (A)</b>	<b>Limite notturno Leq (A)</b>
Tutto il territorio nazionale	70	60
Zona A (decreto ministeriale n. 1444/68) (*)	65	55
Zona B (decreto ministeriale n. 1444/68) (*)	60	50
Zona esclusivamente industriale	70	70

(\*) Zone di cui all'art. 2 del D.M. 1444/68

Tab. 15. Limiti massimi di esposizione al rumore negli ambienti abitativi e nell'ambiente esterno

Nel caso in esame, la zona sarebbe identificabile come "Tutto il territorio nazionale", con i seguenti limiti:

- 70dB (A) – periodo diurno - 60 dB (A) - periodo notturno

In accordo a quanto prescrive la L.R. n. 3/2002, art. 3, la presente valutazione di impatto acustico sarà dunque finalizzata alla verifica dei seguenti limiti:

- 1. limite assoluto di immissione** (che la L.R. definisce "valori limite di rumorosità") da rispettare all'esterno. Si riferisce al rumore immesso dall'insieme di tutte le sorgenti presenti in un dato luogo. Nel caso in oggetto il valore da non superare è di 70 dB(A) nel tempo di riferimento diurno. Non si farà riferimento al limite notturno perché la sorgente non funziona in tale periodo.
- 2. limite differenziale di immissione** da rispettare all'interno degli ambienti abitativi. E' definito come differenza tra il livello equivalente continuo ponderato A rilevato con la sorgente di rumore in funzione (rumore ambientale) ed il livello equivalente continuo ponderato A rilevato con la sorgente di rumore disattivata (rumore residuo). Il microfono deve essere posto ad un metro della finestra aperta e

Progetto definitivo per la realizzazione dell'Impianto agro-fotovoltaico "TAVOLIERE 2" integrato con potenza di picco pari a 37,362MWp e potenza ai fini della connessione pari a 30MW sito nel comune di FOGGIA, alle località "Posta de Piede - Vigna Croce" nonché delle opere connesse e delle infrastrutture indispensabili alla costruzione e all'esercizio dell'impianto nel Comune di Manfredonia (FG).

*chiusa, individuando la situazione più gravosa. Il valore da non superare è uguale a 5 dB nel tempo di riferimento diurno qualora vengano superati i limiti di 50 dB(A) a finestre aperte o 35 dB(A) a finestre chiuse, e a 3 dB nel tempo di riferimento notturno qualora vengano superati i limiti di 40 dB(A) a finestre aperte o 25 dB(A) a finestre chiuse. Nella misura a finestre chiuse, il microfono deve essere posto nel punto in cui si rileva il maggior livello della pressione acustica.*

A tal proposito è doveroso fare una precisazione: si definisce "ambiente abitativo" (secondo Allegato A – DPCM 1/3/91 e art. 2 della L.Q. 447/95) ogni ambiente interno ad un edificio destinato alla permanenza di persone o comunità ed utilizzato per le diverse attività umane. Nella verifica del limite differenziale di immissione si dovrebbe dunque tenere conto della destinazione d'uso dei fabbricati individuati quali potenziali ricettori e procedere con la verifica solo in corrispondenza di quegli edifici che risultano accatastati come abitazioni.

### 3.2.9 Rischio archeologico

Relativamente al rischio di impatto archeologico si evidenzia che la carta del rischio archeologico (VIARCH) sulla scorta degli esiti dello spoglio bibliografico, dell'aerofotointerpretazione e delle indagini di superficie, ha riconosciuto un grado di rischio archeologico basso per le la maggior parte delle opere di progetto.

### 3.2.10 Emissioni idriche

Nell'area di produzione non saranno presenti scarichi di nessun tipo, né di natura civile, né industriale. In caso si confermi la presenza fissa del custode nelle vicinanze dell'impianto, si provvederà ad attivare lo scarico di natura civile.

Le acque meteoriche ad oggi, nell'area interessata dal nuovo impianto fotovoltaico, non necessitano di alcuna regimazione, questo è evidente anche dall'assenza totale di qualsiasi tipo di fossi, anche di tipo agricoli. Tale situazione è giustificata dal fatto che la naturale permeabilità dei terreni superficiali fa sì che l'acqua nei primi spessori costituiti da ghiaie praticamente affioranti al piano campagna, vengano assorbiti da questi e naturalmente eliminati attraverso percolazione ed evapotraspirazione.

Questa condizione resterà sostanzialmente invariata nello stato futuro, in quanto l'acqua piovana scorrerà lungo i pannelli per poi ricadere sul terreno alla base di questi. Nell'area destinata alla Stazione Elettrica Utente verranno realizzati dei sistemi di raccolta e smaltimento in trincea drenante delle acque di prima pioggia. Mentre nello scarico civile del bagno verrà realizzata una vasca imhoff a tenuta stagna per la raccolta e lo smaltimento forzato delle acque nere. Si ritiene quindi non necessario intervenire con fossetti o canalizzazione che comporterebbero al contrario una modifica al deflusso naturale oggi esistente e che l'impianto non va a modificare.

### 3.2.11 Rifiuti prodotti



Progetto definitivo per la realizzazione dell'Impianto agro-fotovoltaico "TAVOLIERE 2" integrato con potenza di picco pari a 37,362MWp e potenza ai fini della connessione pari a 30MW sito nel comune di FOGGIA, alle località "Posta de Piede - Vigna Croce" nonché delle opere connesse e delle infrastrutture indispensabili alla costruzione e all'esercizio dell'impianto nel Comune di Manfredonia (FG).

Per quanto concerne le terre e rocce da scavo, il terreno proveniente dagli scavi necessari alla realizzazione delle opere di progetto verrà riutilizzato in gran parte, previ accertamenti chimico-fisici condotti ai sensi del D.P.R. 120/2017, all'interno dell'area di cantiere stessa per contribuire al suo livellamento e per l'esecuzione dei ripristini ambientali.

Verranno conferiti a discarica solo i terreni in esubero provenienti dallo scavo delle opere di fondazione della stazione e del tracciato del cavidotto di connessione (MT e AT). Considerata l'esigua volumetria degli scavi previsti, non è attualmente quantificabile in modo attendibile la quantità di terreno eccedente eventualmente da conferire in discarica.

I materiali esitati dalle operazioni di cantiere in uscita saranno essenzialmente rappresentati da:

- materiale vegetale proveniente da operazioni di pulizia e decespugliamento delle aree di progetto;
- eventuali rifiuti indifferenziati abbandonati nelle aree di progetto;
- eventuali rifiuti di demolizione provenienti dall'eliminazione di elementi interferenti;
- rifiuti da imballaggio;
- rifiuti assimilabili agli urbani legati alla presenza del personale di cantiere.

I rifiuti saranno adeguatamente stoccati per tipologia in aree dedicate, eventualmente coperti con teloni in plastica per evitare fenomeni di aerodispersione e dilavamento da parte delle acque meteoriche ed infine conferiti presso impianti autorizzati per il loro recupero/smaltimento.

**In fase di esercizio non si prevede la produzione di rifiuti.**

### **3.2.12 Traffico indotto**

Il traffico indotto dalla presenza dell'impianto agrivoltaico è legato solo a interventi di manutenzione ordinaria del verde e straordinaria dell'impianto energetico, ed alla presenza delle macchine agricole per la coltivazione del foraggio che verrà calcolato in fase di esercizio in relazione alla tecnologia adottata di coltivazione.

### **3.2.13 Emissioni luminose**

Lungo il perimetro del parco fotovoltaico, per questioni di sicurezza e protezione, verrà realizzato un impianto di illuminazione perimetrale, ciascuno montato sulla testa di un palo in acciaio a tronco conico di altezza fuori terra di 4,00 m (palo alto) e mt 0.90 (palo basso) con tecnologia LED IR per la videosorveglianza. Il sistema sarà normalmente spento e si accenderà solo in caso di intrusione riducendo al minimo l'inquinamento luminoso prodotto dall'impianto.

### **3.2.14 Occupazione di suolo e impatto visivo**

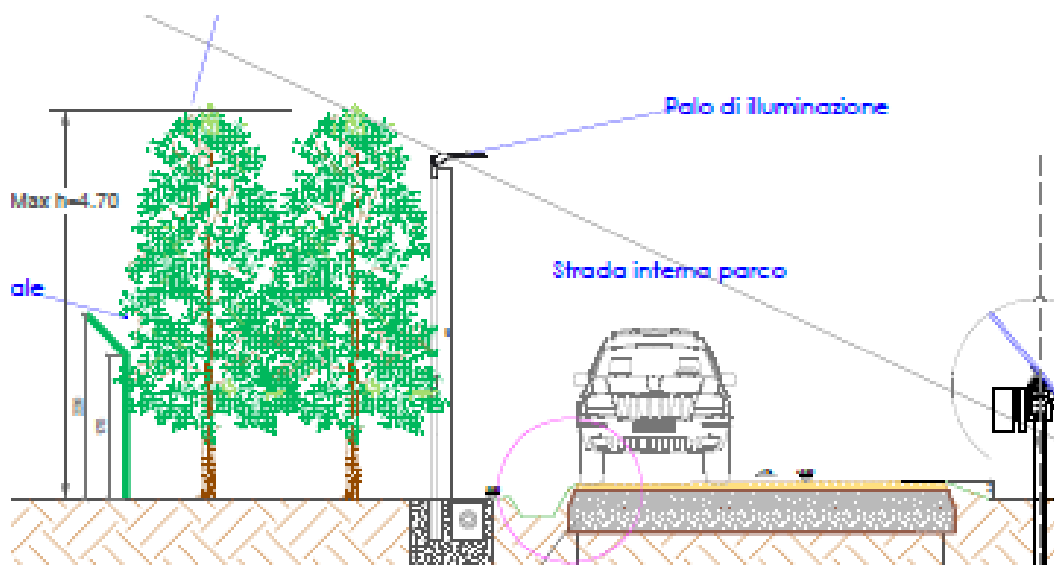
L'impianto si estenderà su una superficie di c.a. 61 ha su terreno attualmente agricolo coltivato a seminativo estensivo. La situazione geomorfologica attuale non subirà modifiche sostanziali, infatti non è previsto, né



Progetto definitivo per la realizzazione dell'Impianto agro-fotovoltaico "TAVOLIERE 2" integrato con potenza di picco pari a 37,362MWp e potenza ai fini della connessione pari a 30MW sito nel comune di FOGGIA, alle località "Posta de Piede - Vigna Croce" nonché delle opere connesse e delle infrastrutture indispensabili alla costruzione e all'esercizio dell'impianto nel Comune di Manfredonia (FG).

sarà necessario un rimodellamento delle pendenze e non verrà modificato il grado di permeabilità attuale, dal momento che non sono previsti interventi di pavimentazione e il terreno verrà lasciato alla coltivazione di foraggio.

All'atto della dismissione dell'impianto potranno essere quindi ripristinate le condizioni attuali, essendo le strutture utilizzate completamente amovibili, è stata infatti scelta, per l'installazione dei pannelli, una soluzione con pali infissi nel terreno, che potranno essere facilmente estratti dal suolo.



Progetto definitivo per la realizzazione dell'Impianto agro-fotovoltaico "TAVOLIERE 2" integrato con potenza di picco pari a 37,362MWp e potenza ai fini della connessione pari a 30MW sito nel comune di FOGGIA, alle località "Posta de Piede - Vigna Croce" nonché delle opere connesse e delle infrastrutture indispensabili alla costruzione e all'esercizio dell'impianto nel Comune di Manfredonia (FG).



*Fig.36. Panoramica da nord-ovest*

Gli interventi di mitigazione visiva progettati, tengono conto di tali visibilità e del contesto del paesaggio circostante. Infatti, lungo la recinzione che posta sul confine dell'impianto sarà realizzata una barriera verde costituita da una combinazione tra recinzione in rete metallica ed una siepe costituita da specie tipiche delle comunità vegetanti di origine spontanea del Tavoliere dell'altezza massima pari a mt 4,2. Si ritiene infatti che questi elementi arborei o arbustivi (disposti necessariamente linearmente lungo il confine del lotto) schermino completamente la recinzione e siano congrui con il contesto circostante in cui sono presenti elementi del paesaggio agrario.

### **3.2.15 Effetto specchio**

Con abbagliamento visivo si intende la compromissione temporanea della capacità visiva dell'osservatore a seguito dell'improvvisa esposizione diretta ad una intensa sorgente luminosa. L'irraggiamento globale è la somma dell'irraggiamento diretto e di quello diffuso, ossia l'irraggiamento che non giunge al punto di osservazione seguendo un percorso geometricamente diretto a partire dal sole, ma che viene precedentemente riflesso o scomposto.

Il fenomeno di abbagliamento può essere pericoloso nel caso in cui l'inclinazione dei pannelli (tilt) e l'orientamento (azimuth) provochino la riflessione in direzione di strade provinciali, statali o dove sono

Progetto definitivo per la realizzazione dell'Impianto agro-fotovoltaico "TAVOLIERE 2" integrato con potenza di picco pari a 37,362MWp e potenza ai fini della connessione pari a 30MW sito nel comune di FOGGIA, alle località "Posta de Piede - Vigna Croce" nonché delle opere connesse e delle infrastrutture indispensabili alla costruzione e all'esercizio dell'impianto nel Comune di Manfredonia (FG).

presenti attività antropiche. Nel caso in esame dell'impianto integrato l'effetto è irrilevante anche in condizioni di forte irradiazione, grazie sia all'impiego di vetri con trattamento antiriflesso, dove la superficie ricevente di silicio è opaca alla luce nello spettro del visibile e sia dall'intercalare delle coltivazioni a foraggio che spezzano la monotonia dei pannelli e rendono l'immagine diversa meno impattante e confusionale, perciò si può affermare che non sussistono fenomeni di abbagliamento sulla viabilità esistente, nonché su qualsiasi altra attività antropica.

Questa caratteristica dovrebbe già di per sé impedire fastidi di tipo riflessivo all'avifauna evitando in questo modo effetti negativi dovuti alla presenza del vetro dei moduli fotovoltaici e pertanto non si prevede un disturbo luminoso degli stessi moduli all'ambiente circostante né tantomeno essi, per loro natura, saranno fonte di ulteriore generazione di raggi di luce per riflessione.

### 3.3 ANALISI DEGLI IMPATTI AMBIENTALI

Il capitolo precedente è stato dedicato alla descrizione dei sistemi ambientali interessati dall'impatto prodotto dalla realizzazione dell'impianto agro fotovoltaico.

In questo capitolo:

- saranno definite, in un'analisi preliminare, le componenti ambientali potenzialmente interferite dal progetto (fase di scoping);
- saranno individuate le caratteristiche dell'opera cause di impatto diretto o indiretto;
- sarà data una valutazione, ove possibile quantitativa, degli impatti significativi e una stima qualitativa degli impatti ritenuti non significativi;
- saranno individuate le misure di carattere tecnico e/o gestionale (misure di mitigazione) adottate al fine di minimizzare e monitorare gli impatti;
- sarà redatta una sintesi finale dei potenziali impatti sviluppati.

#### 3.3.1 Analisi preliminare - Scoping

La fase di analisi preliminare, altrimenti chiamata Fase di Scoping, antecedente alla stima degli impatti, è la fase che permette di selezionare, tra tutte le componenti ambientali, quelle potenzialmente interferite dalla realizzazione del Progetto.

L'identificazione dei tali componenti è stata sviluppata seguendo lo schema di seguito, contestualizzando lo studio del Progetto allo specifico sito in esame:

- esame dell'intero spettro delle componenti ambientali e delle azioni di progetto in grado di generare impatto, garantendo che questi siano considerati esaurientemente;
- identificazione degli impatti potenziali significativi, che necessitano pertanto analisi di dettaglio;

Progetto definitivo per la realizzazione dell'Impianto agro-fotovoltaico "TAVOLIERE 2" integrato con potenza di picco pari a 37,362MWp e potenza ai fini della connessione pari a 30MW sito nel comune di FOGGIA, alle località "Posta de Piede - Vigna Croce" nonché delle opere connesse e delle infrastrutture indispensabili alla costruzione e all'esercizio dell'impianto nel Comune di Manfredonia (FG).

- *identificazione degli impatti che possono essere considerati trascurabili e pertanto non ulteriormente esaminati.*

Per la realizzazione di tale analisi si è adottato il metodo delle matrici di Leopold (Leopold et. al., 1971).

### 3.3.1.1 Matrici di Leopold

La **matrice di Leopold** è una matrice bidimensionale nella quale vengono correlate:

- *le azioni di progetto, identificate discretizzando le diverse fasi di costruzione, esercizio e dismissione, dalla cui attività possono nascere condizioni di impatto sulle componenti ambientali;*
- *le componenti ambientali.*

Il primo passo consiste nell'identificazione dell'impatto potenziale generato dall'incrocio tra le azioni di progetto che generano possibili interferenze sulle componenti ambientali e le componenti stesse. Il secondo passo richiede una valutazione della significatività dell'impatto potenziale basata su una valutazione qualitativa della sensibilità delle componenti ambientali e della magnitudo dell'impatto potenziale prodotto. La significatività degli impatti è identificata con un valore a cui corrisponde un dettaglio crescente delle analisi necessarie per caratterizzare il fenomeno. Tale valutazione è per sua natura soggettiva ed è stata condotta mediante il confronto tra i diversi esperti che hanno collaborato alla redazione del presente studio, e sulla base di esperienze pregresse.

Dall'analisi del Progetto sono emerse alcune tipologie di azioni di progetto in grado di generare impatto sulle diverse componenti ambientali, e la probabilità dell'impatto è legata alla variabilità dei parametri che costituiscono le pressioni ambientali prodotte. Il rischio è la probabilità che si verifichino eventi che producano danni a persone o cose per effetto di una fonte di pericolo e viene determinato dal prodotto della frequenza di accadimento e della gravità delle conseguenze (magnitudo).

La tipologia di impatto legata all'intervento in esame non consente la stima di una probabilità di impatto specifica visto che questo è legato all'utilizzo di suolo strettamente necessario per la realizzazione dell'intervento stesso e non a particolari eventi od incidenti come nel caso ad esempio di sistemi industriali. Possiamo affermare, che in generale l'impatto visivo, ha una probabilità di verificarsi tendente all'unità, a causa della presenza di elementi relativamente percettibili a distanza. Ciò non genera una pressione preoccupante sull'ambiente circostante anche alla luce delle opere di attenuazione che verranno realizzate. Pertanto più che intervenire sulla probabilità dell'impatto, si interverrà sulla mitigazione dello stesso. Il tema delle mitigazioni e delle compensazioni è da prevedersi in relazione agli effetti ambientali e paesaggistici del nuovo intervento, richiedendo una valutazione attenta degli impatti prodotti dall'opera stessa nonché delle tipologie adottabili e attuabili a mitigazione di questi.

Allo stato attuale, è possibile identificare i principali temi verso cui orientare gli interventi di compensazione:





Progetto definitivo per la realizzazione dell'Impianto agro-fotovoltaico "TAVOLIERE 2" integrato con potenza di picco pari a 37,362MWp e potenza ai fini della connessione pari a 30MW sito nel comune di FOGGIA, alle località "Posta de Piede - Vigna Croce" nonché delle opere connesse e delle infrastrutture indispensabili alla costruzione e all'esercizio dell'impianto nel Comune di Manfredonia (FG).

- riduzione nel consumo di energia attraverso un maggior uso di fonti di energia rinnovabile;
- ripristino della vegetazione ed il mantenimento quanto più possibile della vegetazione esistente;

La scelta dei materiali, le modalità costruttive ad impatto limitato, l'allineamento dei moduli, sono tutti elementi che contribuiscono all'integrazione, sotto l'aspetto estetico, dell'impianto e delle strutture nell'ambiente costruito e nel contesto paesaggistico locale, sia urbano che rurale.

Si riporta di seguito una matrice utile per una valutazione sintetica di tutte le combinazioni fra le azioni connesse al progetto e le variabili ambientali, sociali ed economiche interessate.

Per la redazione di tale matrice si è utilizzato come riferimento la metodologia proposta da L.B. Leopold in "U.S Geological Survey" (1971), secondo cui nelle colonne vengono riportate le azioni connesse al progetto e nelle righe le variabili ambientali coinvolte.

**Il previsto impatto di un'azione su una determinata variabile ambientale viene riportato nella relativa casella di incrocio specificando se esso sarà temporaneo (T), permanente (P), eccezionale (E), stagionale (S); positivo (+) o negativo (-).**

L'entità dell'impatto è contraddistinta dall'intensità del colore dato alla corrispondente casella utilizzando toni sempre più scuri (da bianco a verde scuro) man mano che l'impatto diviene importante.

Il metodo di Leopold è stato applicato al caso in esame, includendo sia le azioni che fanno parte del progetto, sia quelle mitigative (indicate nei precedenti paragrafi). In questo modo è stato possibile semplificare la matrice completa ad una matrice ridotta composta da 16 azioni elementari riportata in calce di seguito.

Progetto definitivo per la realizzazione dell'impianto agro-fotovoltaico "TAVOLIERE 2" integrato con potenza di picco pari a 37,362MWp e potenza ai fini della connessione pari a 30MW sito nel comune di FOGGIA, alle località "Posta de Piede - Vigna Croce" nonché delle opere connesse e delle infrastrutture indispensabili alla costruzione e all'esercizio dell'impianto nel Comune di Manfredonia (FG).

MATRICE DI LEOPOLD RIDOTTA PER L'IMPIANTO FOTOVOLTAICO		AZIONI CHE FANNO PARTE DEL PROGETTO PROPOSTO															
		Produzione di rifiuti	Rumori e vibrazioni	Emissioni in atmosfera	Edificio cabina elettrica ed annessi	Piatta di lavoro	Linee di trasporto di energia	Scavi e riempimenti	Produzione di energia	Mitigazioni (pannelli antiflesso e piantumazione siepi lungo il perimetro)	Movimentazione terra - Produzione di polveri	Interventi di manutenzione - carico antropico	Emissioni elettromagnetiche	Trasporti	Rischio di incidenti	Impatto sul patrimonio naturale e storico	Impatto visivo
CARATTERISTICHE DELL'AMBIENTE																	
A. Caratteristiche chimiche e fisiche	1. Suolo	caratteristiche pedologiche															
		occupazione del suolo	T-			T-	T-	T-		T+	T-	T+		T-			T-
	2. Acqua	acque superficiali/sotterranee															
		qualità															
	3. Atmosfera	qualità (fumi, polveri, gas, CO <sub>2</sub> )							T+	T-			T-	T-			
4. Processi di trasformazione	erosioni																
	stabilità del terreno																
B. Condizioni biologiche	1. Flora	alberi e cespugli															
	2. Fauna	selvaggina autoctona		T-							T-		T-				
C. Fattori culturali	1. Uso del suolo	agricoltura	T-														
	2. Tempo libero	attività ricreative varie															
	3. Fattori estetici ed	panorami								T+							T-
		salute e sicurezza del lavoro	T-													T-	
	4. Condizioni culturali	occupazione	T+						T+			T+		T+			
didattica e formazione								T+									

Legenda:

<span style="background-color: #008000; width: 20px; height: 10px; display: inline-block;"></span>	IMPATTO MOLTO RILEVANTE
<span style="background-color: #90EE90; width: 20px; height: 10px; display: inline-block;"></span>	IMPATTO RILEVANTE
<span style="background-color: #90EE90; width: 20px; height: 10px; display: inline-block;"></span>	IMPATTO LIEVE
<span style="background-color: #FFFFFF; width: 20px; height: 10px; display: inline-block; border: 1px solid black;"></span>	NESSUN IMPATTO

Fig.37 Matrice azioni di progetto/componenti

Progetto definitivo per la realizzazione dell'Impianto agro-fotovoltaico "TAVOLIERE 2" integrato con potenza di picco pari a 37,362MWp e potenza ai fini della connessione pari a 30MW sito nel comune di FOGGIA, alle località "Posta de Piede - Vigna Croce" nonché delle opere connesse e delle infrastrutture indispensabili alla costruzione e all'esercizio dell'impianto nel Comune di Manfredonia (FG).

### 3.3.2 Impatti potenziali sulle componenti

#### 3.3.2.1 Atmosfera

Impatto potenziale **trascurabile** sulla qualità dell'aria durante le fasi di costruzione e di dismissione delle opere in progetto (tracker ed opere accessorie). L'impatto come detto trascurabile sarà dovuto essenzialmente all'aumento della circolazione di automezzi e mezzi con motori diesel durante la fase di costruzione e ripristino. Impatto potenziale **positivo** in fase di esercizio, in quanto l'utilizzo della fonte fotovoltaica per la produzione di energia elettrica non comporta emissioni di inquinanti in atmosfera e contribuisce alla riduzione globale dei gas serra.

#### 3.3.2.2 Radiazioni non ionizzanti

Per le centrali fotovoltaiche, tale impatto è legato alla presenza di cabine di trasformazione, cavi elettrici, dispositivi elettronici ed elettromeccanici installati nell'area d'impianto e soprattutto alle linee elettriche in media tensione di interconnessione con la cabina primaria e/o con la rete di trasmissione nazionale.

Il livello di emissioni elettromagnetiche saranno conformi alla legislazione di riferimento che fissa i valori limite di esposizione, i valori di attenzione e gli obiettivi di qualità e comunque in fase di rilascio dell'Autorizzazione Unica si dovrà valutare l'opportunità di prescrivere un piano di monitoraggio per la fase di esercizio.

In definitiva gli impatti potenziali relativi alla generazione di campi elettromagnetici indotti dall'esercizio dei pannelli sono **trascurabili**, mentre quelli emessi dall'operatività della sottostazione elettrica e dall'operatività dei cavidotti sono da ritenersi **non trascurabili e quindi soggetti a monitoraggio**.

#### 3.3.2.3 Acque superficiali

Impatti potenziali **trascurabili** sulla qualità delle acque superficiali sia durante le operazioni di allestimento delle aree di lavoro e di costruzione dei tracker e delle opere connesse (cavidotti, sottostazione elettrica), sia in fase di dismissione per il ripristino dei siti di installazione dei tracker e per lo smantellamento di tutte le opere accessorie. Impatti potenziali **trascurabili** sulla risorsa idrica per l'utilizzo di acqua durante le operazioni di costruzione e di ripristino ai fini della mitigazione delle polveri.

Riguardo agli impatti sul reticolo idrografico esistente, anche questi si ritengono **trascurabili**, si rimanda alla Relazione idraulica specialistica per i dettagli.

Progetto definitivo per la realizzazione dell'Impianto agro-fotovoltaico "TAVOLIERE 2" integrato con potenza di picco pari a 37,362MWp e potenza ai fini della connessione pari a 30MW sito nel comune di FOGGIA, alle località "Posta de Piede - Vigna Croce" nonché delle opere connesse e delle infrastrutture indispensabili alla costruzione e all'esercizio dell'impianto nel Comune di Manfredonia (FG).

#### 3.3.2.4 Acque sotterranee

**Nessun impatto** potenziale sulla qualità delle acque sotterranee nella fase di costruzione (operazioni di allestimento delle aree di lavoro e di costruzione dei tracker e delle opere connesse) e nella fase di dismissione (ripristino dei siti di installazione delle stringhe e smantellamento delle opere accessorie).

#### 3.3.2.5 Suolo e sottosuolo

La realizzazione dell'impianto agrivoltaico vedrà come impatto **non trascurabile** la sottrazione di una parte dell'area attualmente a destinazione agricola per l'installazione dei pannelli fotovoltaici e la produzione di energia elettrica. Tale impatto è comunque mitigato dalla compresenza in sito dei due sistemi (agricolo e fotovoltaico) e dal fatto che le strutture sono completamente removibili una volta esauritosi il ciclo di vita dell'impianto.

Dal punto di vista pedologico si riscontra invece un impatto **positivo**, con aumento della sostanza organica dei terreni grazie al minor sfruttamento agricolo del lotto.

Potenziati impatti **non trascurabili** durante la fase di costruzione a causa dell'allestimento dell'area di cantiere con diserbo e compattazione, infissione di pali e realizzazione delle strade di accesso ai siti, sia dal punto di vista della qualità del suolo/sottosuolo sia in termini di interferenza con la risorsa suolo. Con le operazioni di ripristino ambientale delle aree di cantiere sono invece attesi potenziali impatti **positivi**, così come a seguito della fase di dismissione degli impianti e delle opere connesse con il ripristino delle aree alle condizioni originarie.

#### 3.3.2.6 Rumore e Vibrazioni

Lo studio previsionale di impatto acustico allegato ha evidenziato, che i livelli di immissione sia in ambiente esterno che in ambiente abitativo limitrofo sono compatibili con le disposizioni definite dalla normativa di riferimento.

Pertanto, si avranno potenziali impatti **trascurabili** per la componente rumore durante la fase di costruzione dell'impianto e delle opere connesse (strade e cavidotti) e durante il funzionamento dello stesso. **Trascurabili** invece gli effetti attesi sulla componente vibrazioni.

#### 3.3.2.7 Vegetazione, fauna, ecosistemi

Si prevedono impatti potenziali **trascurabili** in fase di costruzione (allestimento aree di cantiere e realizzazione vie di accesso e transito) per le componenti vegetazione ed ecosistemi. Interferenze **trascurabili** sono attese in



Progetto definitivo per la realizzazione dell'impianto agro-fotovoltaico "TAVOLIERE 2" integrato con potenza di picco pari a 37,362MWp e potenza ai fini della connessione pari a 30MW sito nel comune di FOGGIA, alle località "Posta de Piede - Vigna Croce" nonché delle opere connesse e delle infrastrutture indispensabili alla costruzione e all'esercizio dell'impianto nel Comune di Manfredonia (FG).

fase di esercizio per l'avifauna a causa della presenza e dei pannelli. **Trascurabili anche** gli effetti sulla fauna terrestre nelle fasi di costruzione e dismissione degli impianti e delle opere connesse.

Impatti **positivi** sono invece attesi per tutte le componenti a seguito degli interventi di recupero ambientale delle aree di cantiere e a seguito dell'avvenuto smantellamento delle opere con conseguente ripristino dei luoghi.

### 3.3.2.8 Paesaggio e patrimonio storico artistico

Inevitabilmente, l'utilizzo di grandi porzioni di territorio agrario come sede di impianti fotovoltaici non integrati modifica, parcellizza il paesaggio rurale e provoca trasformazioni morfologiche importanti dal punto di vista visivo e vegetazionale.

A tal proposito verrà effettuata una valutazione dell'inserimento ambientale dell'intervento in relazione alla componente visuale ovvero alla percezione dell'impianto con il paesaggio circostante attraverso:

- *l'identificazione dei principali "bacini visivi" (zone da cui l'intervento è visibile) e "corridoi visivi" (visioni che si hanno percorrendo gli assi stradali);*
- *la verifica dell'esistenza in prossimità dell'impianto di elementi di particolare significato paesaggistico (architettonico, archeologico, naturalistico) per integrità, rappresentatività, rarità, valore produttivo, valore storico-culturale, da valutarsi attraverso la lettura delle sezioni territoriali.*

Da un'indagine di questo tipo e dalle fotosimulazioni, si prevede un impatto potenziale **trascurabile** nella fase di esercizio in quanto l'altezza dei tracker è molto bassa e potrà essere mitigata attraverso una cortina di mitigazione visiva posta lungo i bordi dell'impianto al fine di mascherare lo stesso dalla visione dell'impianto lungo le strade limitrofe. Effetti potenziali sono attesi anche nella fase di costruzione in relazione all'interferenza delle aree di cantiere con i beni architettonici e/o archeologici presenti nel territorio. Impatti **positivi** sono invece attesi a seguito degli interventi di recupero ambientale delle aree di cantiere e in seguito allo smantellamento dei tracker, delle strade e della sottostazione elettrica con il conseguente ripristino dei luoghi.

### 3.3.2.9 Sistema antropico

Potenziale impatto **trascurabile** sul sistema dei trasporti e sulle attività antropiche locali (attività agricola, ricezione turistica) durante la fase di costruzione degli impianti e delle opere connesse e nel corso delle attività di dismissione delle opere. Impatti potenziali **trascurabili** sulla salute pubblica in relazione alla generazione di campi elettromagnetici e di rumore.



Progetto definitivo per la realizzazione dell'Impianto agro-fotovoltaico "TAVOLIERE 2" integrato con potenza di picco pari a 37,362MWp e potenza ai fini della connessione pari a 30MW sito nel comune di FOGGIA, alle località "Posta de Piede - Vigna Croce" nonché delle opere connesse e delle infrastrutture indispensabili alla costruzione e all'esercizio dell'impianto nel Comune di Manfredonia (FG).

Impatti potenziali **positivi** dal punto di vista occupazionale sia per la fase di costruzione che per quella di dismissione degli impianti.

In base alle risultanze della analisi preliminare della significatività degli impatti potenziali, la definizione delle componenti e la valutazione degli impatti stessi ha seguito un approccio più qualitativo nel caso delle componenti interferite in modo trascurabile ed un'analisi maggiormente dettagliata nel caso delle componenti che subiscono impatti potenziali riconosciuti come non trascurabili.

Pertanto, per le componenti **Acque superficiali, Acque sotterranee e Sistema antropico** il presente studio non fornisce alcuna stima quantitativa degli impatti e si limita ad una descrizione qualitativa dello stato delle componenti durante la costruzione, esercizio e dismissione dell'impianto.

Per le componenti **Atmosfera, Radiazioni non ionizzanti, Suolo e sottosuolo, Rumore e vibrazioni, Vegetazione, fauna, ecosistemi e Paesaggio e patrimonio storico-artistico**, lo studio ha invece analizzato nel dettaglio lo stato delle componenti ambientali (vedi anche capitolo precedente) e ha valutato l'impatto secondo la metodologia descritta nei paragrafi seguenti.

### 3.3.3 Determinazione dei fattori di impatto

I fattori di impatto sono stati individuati per le fasi di **costruzione, esercizio e dismissione**, partendo da un'analisi di dettaglio delle opere in progetto e seguendo il seguente percorso logico:

- *analisi delle attività necessarie alla costruzione dell'impianto (fase di costruzione), analisi delle attività operative dell'impianto (fase di esercizio), attività relative alla fase di dismissione dell'impianto ed eventuali "residui" che potrebbero interferire con l'ambiente.*
- *individuazione dei fattori di impatto correlati a tali azioni di progetto;*
- *costruzione delle matrici azioni di progetto/fattori di impatto.*

Dall'analisi delle azioni di progetto sono stati riconosciuti i seguenti fattori di impatto:

- *emissione di polveri e inquinanti in atmosfera;*
- *emissioni elettromagnetiche;*
- *occupazione di suolo;*
- *rimozione di suolo;*
- *emissione di rumore;*
- *asportazione della vegetazione;*

Progetto definitivo per la realizzazione dell'impianto agro-fotovoltaico "TAVOLIERE 2" integrato con potenza di picco pari a 37,362MWp e potenza ai fini della connessione pari a 30MW sito nel comune di FOGGIA, alle località "Posta de Piede - Vigna Croce" nonché delle opere connesse e delle infrastrutture indispensabili alla costruzione e all'esercizio dell'impianto nel Comune di Manfredonia (FG).

- frammentazione di habitat;
- inserimento di elementi estranei al contesto paesaggistico esistente;
- traffico indotto;
- creazione di posti lavoro.

Nella Tabella sottostante è riportata la matrice di correlazione tra le azioni di progetto ed i fattori di impatto individuati per le diverse fasi (costruzione, esercizio, dismissione), evidenziando in colore verde le interazioni positive tra le azioni progettuali ed i fattori di impatto che portano ad una riduzione/mitigazione di impatti negativi o ad impatti positivi sulla singola componente ambientale.

FATTORI DI IMPATTO	AZIONI DI PROGETTO		
	FASE DI COSTRUZIONE	FASE DI ESERCIZIO	FASE DI DISMISSIONE
<b>Emissione di polveri/inquinanti in atmosfera</b>	Allestimento delle aree di lavoro, esercizio delle aree di lavoro, logistica, infissione dei pali, installazione tracker, creazione vie di transito e strade, scavo e posa cavidotto, realizzazione sottostazione, ripristini ambientali		Smantellamento tracker, ripristino dei luoghi, smantellamento strade, cavidotto e sottostazione, ripristino dello stato dei luoghi
<b>Emissioni elettromagnetiche</b>		Operatività degli inverter, operatività del cavidotto e della sottostazione	
<b>Occupazione di suolo</b>	Allestimento delle aree di lavoro, esercizio delle aree di lavoro, logistica e utilities, infissione pali, creazione vie di transito e strade, scavo e posa cavidotto, realizzazione sottostazione	Presenza fisica dei tracker e della sottostazione elettrica, presenza fisica delle strade e vie di accesso	
<b>Rimozione di suolo</b>	Scavo fondazioni, scavo e posa cavidotto		
<b>Emissione Rumore</b>	Allestimento delle aree di lavoro, esercizio delle aree di lavoro, logistica e utilities, infissione dei pali di supporto ai tracker,	Operatività degli inverter, operazioni di manutenzione, operatività della sottostazione	Smantellamento Tracker, cabine di campo, smantellamento strade, cavidotto e sottostazione,



Progetto definitivo per la realizzazione dell'impianto agro-fotovoltaico "TAVOLIERE 2" integrato con potenza di picco pari a 37,362MWp e potenza ai fini della connessione pari a 30MW sito nel comune di FOGGIA, alle località "Posta de Piede - Vigna Croce" nonché delle opere connesse e delle infrastrutture indispensabili alla costruzione e all'esercizio dell'impianto nel Comune di Manfredonia (FG).

FATTORI DI IMPATTO	AZIONI DI PROGETTO		
	FASE DI COSTRUZIONE	FASE DI ESERCIZIO	FASE DI DISMISSIONE
	creazione vie di transito e strade, scavo e posa cavidotto, realizzazione sottostazione, ripristini ambientali	elettrica, operatività delle strade e vie di accesso	ripristino dello stato dei luoghi
<b>Asportazioni della vegetazione</b>	Allestimento delle aree di lavoro, creazione vie di transito e strade, scavo e posa cavidotto, realizzazione sottostazione		
<b>Frammentazione di habitat</b>	Allestimento delle aree di lavoro, esercizio delle aree di lavoro, creazione vie di transito e strade, scavo e posa cavidotto, realizzazione sottostazione	Presenza fisica delle strade e vie di accesso	Smantellamento Tracker, smantellamento strade, cavidotto e sottostazione, ripristino dello stato dei luoghi
<b>Inserimento di elementi estranei al contesto paesaggistico esistente</b>	Allestimento delle aree di lavoro, esercizio delle aree di lavoro, creazione vie di transito e strade, scavo e posa cavidotto, realizzazione Sottostazione	Presenza fisica dei tracker, delle cabine di campo e della sottostazione elettrica, presenza fisica delle strade e vie di accesso	
<b>Traffico indotto</b>	Allestimento delle aree di lavoro, esercizio delle aree di lavoro, infissione dei pali di sostegno ai tracker, creazione vie di transito e strade, scavo e posa cavidotto, realizzazione sottostazione, ripristini ambientali	Operazioni di manutenzione, operatività delle strade e vie di accesso	Smantellamento tracker ripristino dei luoghi, ripristino dello stato dei luoghi
<b>Creazione di posti di lavoro</b>	Allestimento delle aree di lavoro, esercizio delle aree di lavoro, infissione dei pali di sostegno ai tracker, creazione vie di transito e	Operazioni di manutenzione	Smantellamento tracker ripristino dei luoghi, ripristino dello stato dei luoghi



Progetto definitivo per la realizzazione dell'impianto agro-fotovoltaico "TAVOLIERE 2" integrato con potenza di picco pari a 37,362MWp e potenza ai fini della connessione pari a 30MW sito nel comune di FOGGIA, alle località "Posta de Piede - Vigna Croce" nonché delle opere connesse e delle infrastrutture indispensabili alla costruzione e all'esercizio dell'impianto nel Comune di Manfredonia (FG).

FATTORI DI IMPATTO	AZIONI DI PROGETTO		
	FASE DI COSTRUZIONE	FASE DI ESERCIZIO	FASE DI DISMISSIONE
	strade, scavo e posa cavidotto, realizzazione sottostazione, ripristini ambientali		

Tab. 17. Matrice azioni di progetto/fattori di impatto

### 3.4 CUMULO CON ALTRI PROGETTI

#### 3.4.1 Introduzione

Con la D.G.R. n. 2122 del 23 ottobre 2012 e successivo Atto Dirigenziale n. 162 del 6 giugno 2014, la Regione Puglia ha fornito gli indirizzi per la valutazione degli impatti cumulativi degli impianti a fonti rinnovabili (FER) nelle procedure di valutazione di impatto ambientale.

Per "impatti cumulativi" si intendono quegli impatti (positivi o negativi, diretti o indiretti, a lungo e a breve termine) derivanti da una pluralità di attività all'interno di un'area o regione, ciascuno dei quali potrebbe non risultare significativo se considerato nella singolarità.

Il "dominio" degli impianti che determinano gli impatti è definito da tre famiglie di impianti di produzione di energia elettrica da fonti rinnovabili:

- FER in A: impianti sottoposti ad AU ma non a verifica di VIA, vengono considerati quelli già dotati di titolo autorizzativo alla costruzione ed esercizio;
- FER in B: impianti sottoposti a VIA o verifica di VIA, vengono considerati quelli provvisti anche solo di titolo di compatibilità ambientale;
- FER in S: impianti per i quali non è richiesta neppure l'AU, vengono considerati gli impianti per i quali sono già iniziati i lavori di realizzazione.

La D.G.R. 2122/2012 individua gli ambiti tematici che devono essere valutati e consideranti al fine di individuare gli impatti cumulativi che insistono su un dato territorio:

Tema I: impatto visivo cumulativo;

Tema II: impatto su patrimonio culturale e identitario;

Tema III: tutela della biodiversità e degli ecosistemi;

Tema IV: impatto acustico cumulativo



Progetto definitivo per la realizzazione dell'Impianto agro-fotovoltaico "TAVOLIERE 2" integrato con potenza di picco pari a 37,362MWp e potenza ai fini della connessione pari a 30MW sito nel comune di FOGGIA, alle località "Posta de Piede - Vigna Croce" nonché delle opere connesse e delle infrastrutture indispensabili alla costruzione e all'esercizio dell'impianto nel Comune di Manfredonia (FG).

Tema V: impatti cumulativi su suolo e sottosuolo (sottotemi: I consumo di suolo; II contesto agricolo e colture di pregio; III rischio idrogeologico).

Si precisa che per quanto riguarda il tema III "Tutela delle biodiversità e degli ecosistemi", per il sottotema II "contesto agricolo e colture di pregio" e il sottotema III "rischio idrogeologico" si rimanda l'approfondimento alle relazioni specialistiche "Relazione Agronomica" e "Relazione di compatibilità idraulica".

Per ogni tema verrà individuata un'apposita AVIC (Aree Vaste ai fini degli Impatti Cumulativi), calcolata in base alla tipologia di impianto, al tipo di ricaduta che avrà sull'ambiente circostante e in relazione alle possibili interazioni con gli altri impianti presenti nell'area oggetto di valutazione, seguendo le indicazioni dell'Atto Dirigenziale n. 162 del 6 giugno 2014.

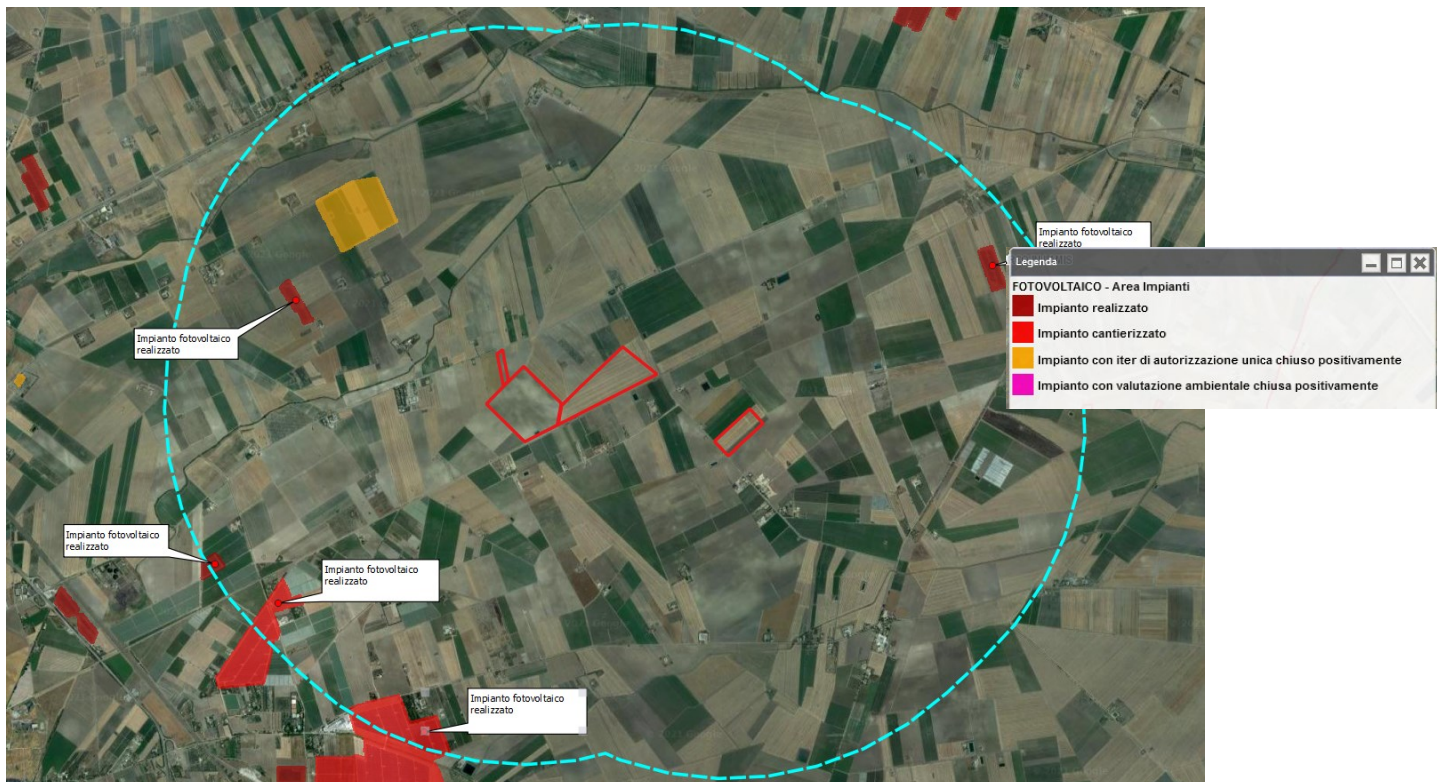


Fig. 38. Stralcio Impianti FER DGR2122

La Figura precedente inquadra l'impianto fotovoltaico in progetto rispetto alle installazioni appartenenti alla stessa categoria progettuale (DM 30 Marzo 2015) attualmente in esercizio, cantierizzate e/o con iter

Progetto definitivo per la realizzazione dell'Impianto agro-fotovoltaico "TAVOLIERE 2" integrato con potenza di picco pari a 37,362MWp e potenza ai fini della connessione pari a 30MW sito nel comune di FOGGIA, alle località "Posta de Piede - Vigna Croce" nonché delle opere connesse e delle infrastrutture indispensabili alla costruzione e all'esercizio dell'impianto nel Comune di Manfredonia (FG).

autorizzativo concluso positivamente, per fare ciò si è fatto riferimento all'anagrafe FER georeferenziato disponibile sul SIT Puglia.

Data la portata dimensionale dell'impianto, si ritiene che, come confermato nella D.D. del 06/06/2014 n. 162, ove l'impianto non dovesse essere coerente con i "criteri" in seguito indagati, ciò non possa essere considerato come "escludente" dalla richiesta autorizzativa. Al fine di ridurre e/o annullare i potenziali effetti negativi verranno adeguatamente valutati i termini di "mitigazione" come indicato all'interno del presente Studio di Impatto Ambientale nonché il possibile inserimento di attività compensative e sperimentali che renderanno il progetto funzionale agli obiettivi di decarbonizzazione che la Regione Puglia ha deciso di imporsi.

### **3.4.2 Impatto visivo cumulativo e impatto su patrimonio culturale e identitario**

All'interno del Piano Paesaggistico Territoriale Regionale della Puglia (Ambito 3 – Tavoliere), l'area oggetto del presente studio è caratterizzata dalla dominanza di vaste superfici pianeggianti coltivate prevalentemente a seminativo.

Per una valutazione esaustiva sugli impatti prodotti dall'impianto si rimanda al paragrafo specifico di analisi dello stato di fatto dei beni materiali, patrimonio culturale e agroalimentare e sul paesaggio e gli impatti che vengono prodotti sugli stessi.

Al fine di ottenere un inserimento paesaggistico non invasivo sul territorio risulta indispensabile valutare attentamente la disposizione, il disegno, i materiali dell'intero impianto e la sistemazione delle aree a contorno che saranno previste all'interno di un'idea progettuale apposita che valorizzerà le preesistenze e apporterà valore aggiunto all'area. Risulta inoltre importante rispettare la maglia dei territori agricoli precedenti alla realizzazione dell'impianto, il reticolo idrografico e la viabilità interpoderale esistente.

Come evidenziato dalla figura precedente i 2 comparti del progetto rispettano il disegno del paesaggio agrario, del reticolo idrografico e non vanno a modificare la viabilità interpoderale preesistente.

Pertanto, preso singolarmente, l'impianto non produce impatti significativi sull'ambiente circostante. Inoltre, sono state previste apposite fasce arboree a verde come mitigazione ambientale e visiva che schermano l'impianto e ne diminuiranno la percezione visiva da quelli che sono punti di osservazione individuati. Inoltre nei pressi dell'impianto non sono presenti punti panoramici, strade di interesse paesaggistico o altri elementi che possano fungere da punti di osservazione verso e dall'impianto in progetto.





Progetto definitivo per la realizzazione dell'impianto agro-fotovoltaico "TAVOLIERE 2" integrato con potenza di picco pari a 37,362MWp e potenza ai fini della connessione pari a 30MW sito nel comune di FOGGIA, alle località "Posta de Piede - Vigna Croce" nonché delle opere connesse e delle infrastrutture indispensabili alla costruzione e all'esercizio dell'impianto nel Comune di Manfredonia (FG).

Va inoltre specificato che un impianto agrivoltaico ha uno sviluppo verticale minimo così da incidere esiguamente sulla componente. Resta comunque importante non presupporre che in un luogo caratterizzato dalla presenza di analoghe opere, aggiungerne altre non abbia alcun peso. Sicuramente però si può valutare che, in un tale paesaggio, l'impianto agri voltaico abbia una capacità di alterazione delle viste da terra certamente poco significativa, soprattutto per ciò che riguarda l'impatto cumulativo con impianti analoghi che già non risultano visibili dal sito selezionato, come mostra infatti la Figura 39 dove viene mostrata l'intervisibilità dell'impianto in rapporto agli impianti esistenti della stessa categoria progettuale.



*Fig. 39. Intervisibilità del progetto in rapporto alle componenti dei Valori Percettivi (in rosso le aree visibili)*

Come previsto dalla D.D. n.162 per l'impianto oggetto di studio è stata individuata un'area avente raggio pari a 3 km dall'impianto stesso con lo scopo di individuare le componenti visivo percettive utili ad una valutazione dell'effetto cumulato. Grazie all'utilizzo di software GIS e grazie alla presenza di una Banca Dati aggiornata e scaricabile sul sito <http://www.sit.puglia.it/> è emerso che all'interno dell'AVIC (figura 39) non sono stati



Progetto definitivo per la realizzazione dell'Impianto agro-fotovoltaico "TAVOLIERE 2" integrato con potenza di picco pari a 37,362MWp e potenza ai fini della connessione pari a 30MW sito nel comune di FOGGIA, alle località "Posta de Piede - Vigna Croce" nonché delle opere connesse e delle infrastrutture indispensabili alla costruzione e all'esercizio dell'impianto nel Comune di Manfredonia (FG).

intercettati fondali paesaggistici, punti panoramici, fulcri visivi naturali e antropici, strade panoramiche e strade di interesse paesaggistico dichiarati dal PPTR.

Viste le considerazioni sopra riportate e date le misure di mitigazione previste per il FER oggetto di studio, si ritiene che, gli impatti visivi cumulati possano ritenersi ininfluenti anche per i Beni ed Ulteriori Contesti Paesaggistici come si evince dalla figura successiva. Infatti le aree di intervisibilità potenziale (assenza di vegetazione) che interessano beni ed ulteriori contesti paesaggistici e da cui probabilmente si potrà osservare l'impianto, sono collocate in aree prive di interesse panoramico e/o poco accessibili (proprietà private).



Fig. 40. Il progetto in rapporto agli altri Beni ed Ulteriori Contesti diversi da quelli percettivi (in rosso le aree visibili) (Tav. Integrazioni "LE6F5X5\_Intervisibilità"

Progetto definitivo per la realizzazione dell'Impianto agro-fotovoltaico "TAVOLIERE 2" integrato con potenza di picco pari a 37,362MWp e potenza ai fini della connessione pari a 30MW sito nel comune di FOGGIA, alle località "Posta de Piede - Vigna Croce" nonché delle opere connesse e delle infrastrutture indispensabili alla costruzione e all'esercizio dell'impianto nel Comune di Manfredonia (FG).

### 3.4.3 Impatto cumulativo acustico

Le soluzioni tecnologiche attualmente presenti sul mercato relative a trasformatori e inverter (che rappresentano le sorgenti sonore legate all'impianto) hanno emissioni sonore molto contenute; inoltre, nella definizione del layout dell'impianto si presta massima attenzione alla localizzazione delle sorgenti, in modo tale che la distanza tra queste ultime ed i ricettori sia tale da rendere irrilevante il contributo di queste nuove sorgenti in corrispondenza di tutti i fabbricati limitrofi. Nello studio previsionale di impatto acustico, il contributo delle emissioni sonore legate all'impianto "Tavoliere 2" è stato considerato anche in relazione alla possibilità di realizzazione di un altro impianto denominato "Tavoliere 1", situato nei pressi del precedente. La valutazione sull'impatto cumulativo dei due impianti ha evidenziato come gli stessi non modificano il clima acustico esistente.

### 3.4.4 Impatti cumulativi su suolo e sottosuolo

In base a quanto delineato dall'atto dirigenziale n. 162 del 6 giugno 2014, è stata individuata l'area vasta come riferimento per analizzare gli effetti cumulativi legati al consumo e all'impermeabilizzazione di suolo considerando anche il possibile rischio di sottrazione di suolo fertile e la perdita di biodiversità dovuta all'alterazione della sostanza organica nel terreno.

#### CRITERIO A: impatto cumulativo tra impianti fotovoltaici

Al fine di valutare gli impatti cumulativi sul suolo e sottosuolo derivanti dal cumulo di impianti fotovoltaici presenti nelle vicinanze dell'impianto in progetto è stata determinata l'Area di Valutazione Ambientale, in seguito AVA, al netto delle aree non idonee così come classificate da R.R. 24 del 2010 in m<sup>2</sup>.





Progetto definitivo per la realizzazione dell'Impianto agro-fotovoltaico "TAVOLIERE 2" integrato con potenza di picco pari a 37,362MWp e potenza ai fini della connessione pari a 30MW sito nel comune di FOGGIA, alle località "Posta de Piede - Vigna Croce" nonché delle opere connesse e delle infrastrutture indispensabili alla costruzione e all'esercizio dell'impianto nel Comune di Manfredonia (FG).

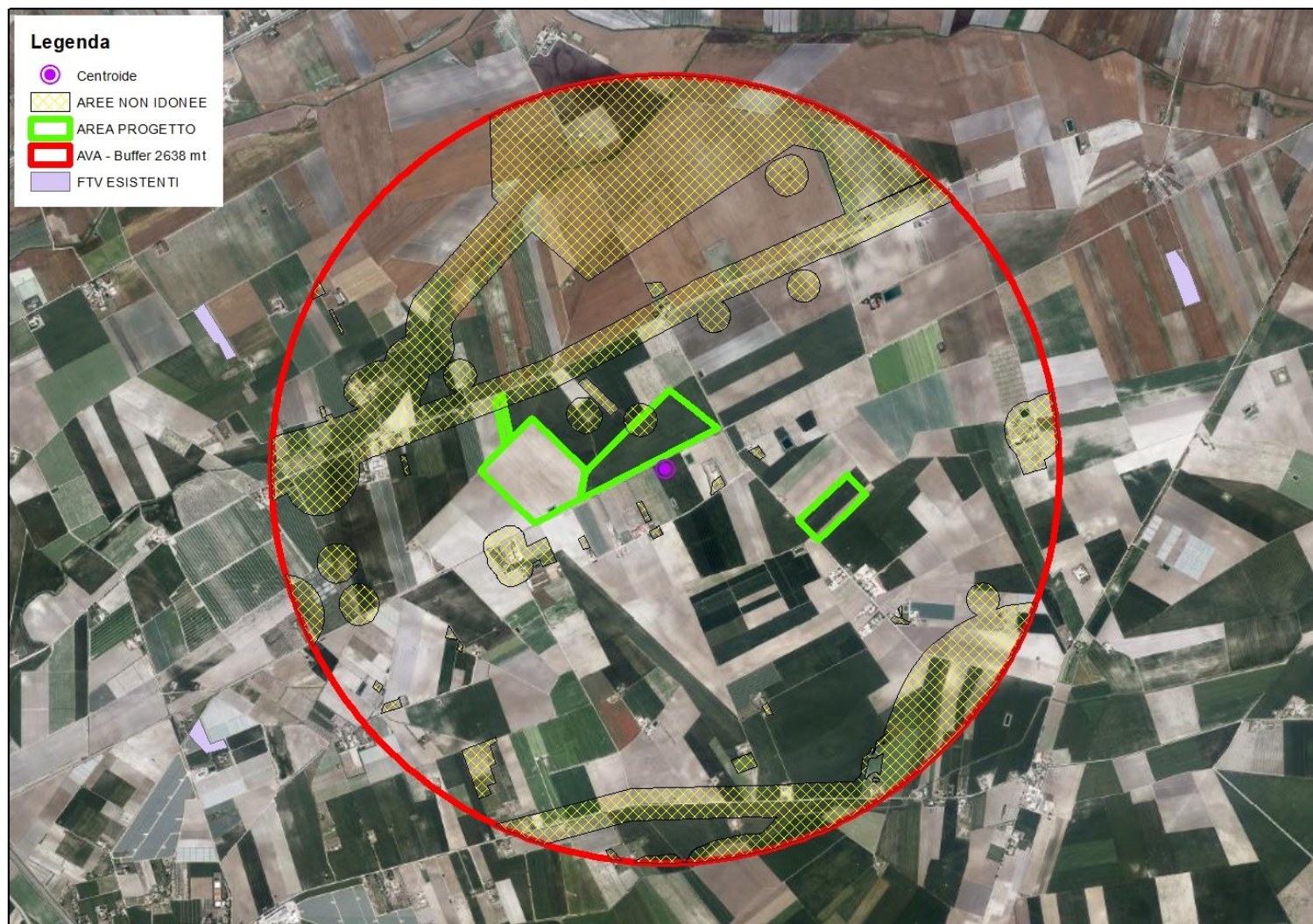


Fig. 41. Individuazione dell'area data da RAVA, delle aree non idonee e degli impianti del dominio.

L'AVA deve essere calcolata tenendo conto di:

Superficie dell'impianto preso in valutazione in m<sup>2</sup>

$$SI = 606.830 \text{ mq}$$

Raggio del cerchio avente area pari alla superficie dell'impianto in valutazione

$$R = (SI / \pi)^{1/2} = 439,61 \text{ m}$$

Raggio dell'AVA partendo dal baricentro dell'impianto moltiplicando R per 6:

$$RAVA = 6R = 2638 \text{ m}$$



Progetto definitivo per la realizzazione dell'impianto agro-fotovoltaico "TAVOLIERE 2" integrato con potenza di picco pari a 37,362MWp e potenza ai fini della connessione pari a 30MW sito nel comune di FOGGIA, alle località "Posta de Piede - Vigna Croce" nonché delle opere connesse e delle infrastrutture indispensabili alla costruzione e all'esercizio dell'impianto nel Comune di Manfredonia (FG).

Una volta individuati i parametri sopra indicati sono state mappate tramite software GIS le aree non idonee e gli impianti (FER A, FER B e FER S) presenti all'interno dell'AVA individuata.

A questo punto è risultato possibile calcolare l'AVA:

$$AVA = \pi RAVA^2 - \text{Aree non idonee}$$

$$AVA = 21.861.378 - 6.090.844 = 15.770.534 \text{ mq}$$

Infine, l'Indice di Pressione Cumulativa (IPC) che definisce il rapporto di copertura stimabile che deve essere intorno al 3%:

$$IPC = 100 \times SIT / AVA$$

Dove:

$SIT = \sum$  Superfici Impianti Fotovoltaici appartenenti al Dominio di cui al par.fo 2 del D.D. n. 162 del 6 giugno 2014 in mq;

**NON VI SONO ALTRI IMPIANTI FOTOVOLTAICI ALL'INTERNO DELL'AVA**

$$IPC = 100 \times 0 / 15.770.534 = 0 \% < 3 \%$$

L'indice di Pressione Cumulativa è inferiore a 3, come richiesto dalle indicazioni delle direttive tecniche approvate con atto dirigenziale del Servizio Ecologia della Regione Puglia n. 162 del 06/06/2014.

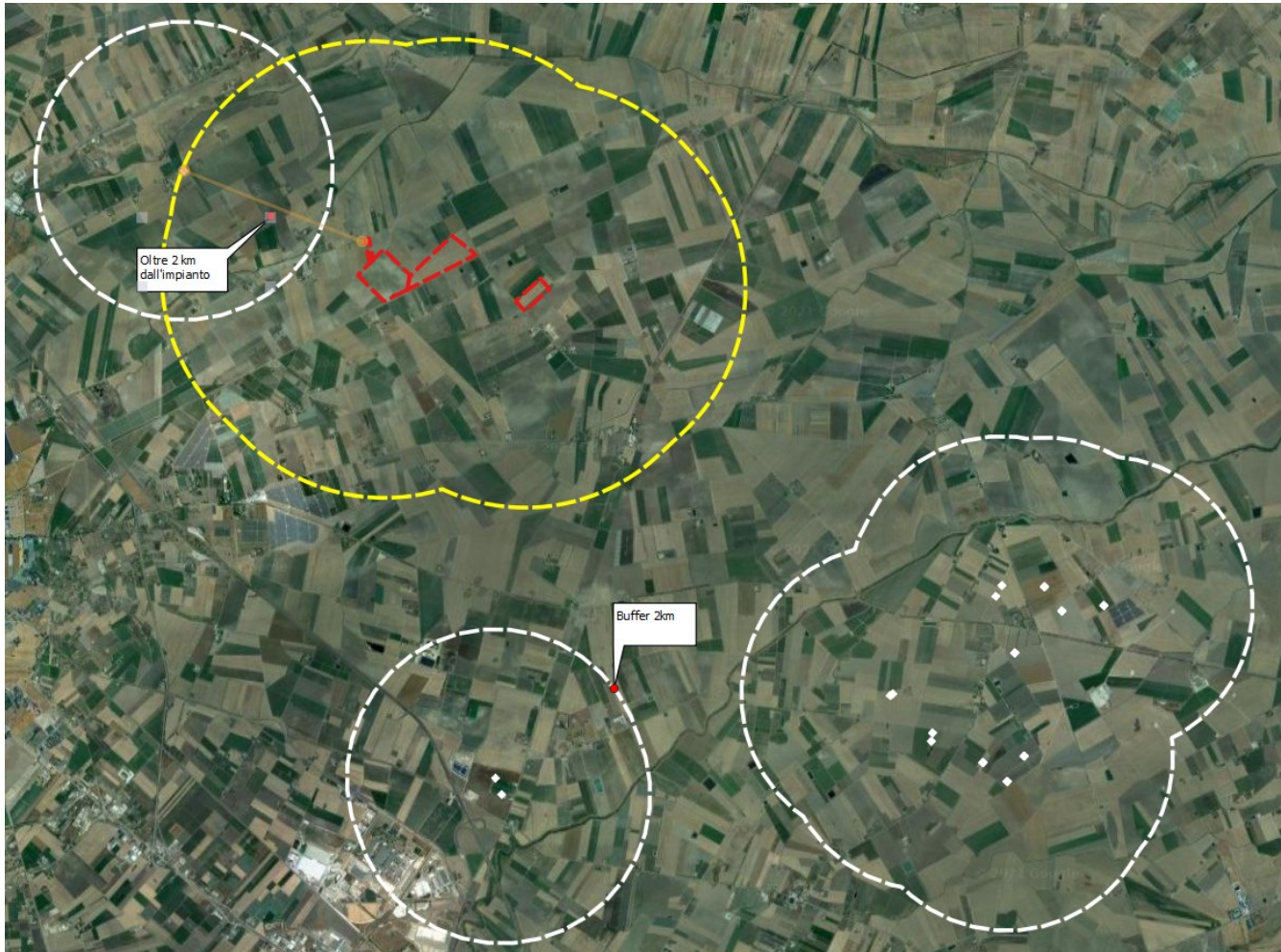
Riteniamo corretto sottolineare che l'impianto in progetto ha dimensioni considerevoli che verranno tuttavia compensate grazie al progetto di opportune opere di mitigazione e compensazione che sintetizziamo in seguito:

- Sull'area verrà realizzato un progetto integrato con la combinazione di aree a fotovoltaico ed aree a coltivazione di foraggio per bestiame stallino;
- Per preservare la fertilità dei suoli, durante la preparazione del terreno di posa, si prevede di evitare lo scotico;
- L'inerbimento dell'area libera sotto i pannelli e le coltivazioni piantumate a contorno dell'area verranno gestite tramite la pratica del sovescio, pratica agronomica consistente nell'interramento di apposite colture allo scopo di mantenere o aumentare la fertilità del terreno;
- Le strutture a tracker saranno collocate ad un'interdistanza mutua asse-asse pari a 12,15m, permettendo l'uso agricolo del terreno tra le stringhe di pannelli per la crescita di colture erbacee.



Progetto definitivo per la realizzazione dell'Impianto agro-fotovoltaico "TAVOLIERE 2" integrato con potenza di picco pari a 37,362MWp e potenza ai fini della connessione pari a 30MW sito nel comune di FOGGIA, alle località "Posta de Piede - Vigna Croce" nonché delle opere connesse e delle infrastrutture indispensabili alla costruzione e all'esercizio dell'impianto nel Comune di Manfredonia (FG).

**CRITERIO B – Eolico con Fotovoltaico**



*Fig. 42. Individuazione degli impianti eolici presenti nell'area del dominio.*

Come richiesto dalla Regione Puglia sono state individuate, tracciando un buffer di 2 km dagli aerogeneratori in esercizio ed autorizzati più prossimi all'impianto, le aree di impatto cumulativo tra Eolico e Fotovoltaico.

Come si evince dalla figura precedente la maggior parte degli impianti eolici in esercizio sono posti oltre i 2 km ed inoltre il criterio B non risulta applicabile in quanto l'impianto proposto è della categoria fotovoltaica e non eolica. Infatti il Criterio B indicato dalla determina riguarda l'impatto tra gli aerogeneratori in istruttoria (ovvero di progetto, che nel caso specifico non è di nostro interesse) e gli impianti fotovoltaici appartenenti al dominio di cui al par. 2 della determina. **Pertanto il criterio non verrà valutato.**

Progetto definitivo per la realizzazione dell'Impianto agro-fotovoltaico "TAVOLIERE 2" integrato con potenza di picco pari a 37,362MWp e potenza ai fini della connessione pari a 30MW sito nel comune di FOGGIA, alle località "Posta de Piede - Vigna Croce" nonché delle opere connesse e delle infrastrutture indispensabili alla costruzione e all'esercizio dell'impianto nel Comune di Manfredonia (FG).

### 3.5 VALUTAZIONE DELL'IMPATTO AMBIENTALE

La valutazione dell'impatto sulle singole componenti ambientali è stata effettuata a partire dalla verifica dello stato qualitativo attuale (descritto per le singole componenti nel capitolo precedente) e ha tenuto conto delle variazioni derivanti dalla realizzazione del Progetto.

Inoltre l'impatto è determinato facendo riferimento a ciascuna fase di Progetto: costruzione, esercizio, dismissione. Infine saranno analizzate le misure attuate per mitigare l'impatto.

La valutazione dell'impatto sulle singole componenti è determinata seguendo il seguente schema: che permetterà poi di redigere per ciascuno di esso la "matrice di impatto":

1. Definizione dei limiti spaziali di impatto
2. Analisi dell'impatto
3. Ordine di grandezza e complessità o semplicemente "magnitudine"
4. Durata dell'impatto
5. Probabilità di impatto o sua distribuzione temporale
6. Reversibilità dell'impatto

La sintesi della valutazione di impatto sulle singole componenti ambientali è la "matrice di impatto". Dalle matrici di impatto dei singoli componenti si è poi passati ad una valutazione dell'impatto complessivo generato dalla costruzione, esercizio e gestione dell'impianto.

Il giudizio di impatto nelle matrici è stato attribuito secondo la seguente scala relativa, atteso che la stessa scala si applica anche agli impatti positivi oltre che a quelli negativi.

IMPATTO	Negativo	Positivo
Trascurabile	T	T
Molto Basso	BB	BB
Basso	B	B
Medio Basso	MB	MB
Medio	M	M
Medio Alto	MA	MA
Alto	A	A
Molto Alto	AA	AA

Tab. 18. Gradi di impatto

Con riferimento alle caratteristiche delle componenti di impatto, valgono per tutti le seguenti considerazioni di carattere generale.



Progetto definitivo per la realizzazione dell'impianto agro-fotovoltaico "TAVOLIERE 2" integrato con potenza di picco pari a 37,362MWp e potenza ai fini della connessione pari a 30MW sito nel comune di FOGGIA, alle località "Posta de Piede - Vigna Croce" nonché delle opere connesse e delle infrastrutture indispensabili alla costruzione e all'esercizio dell'impianto nel Comune di Manfredonia (FG).

La **durata nel tempo** definisce l'arco temporale in cui è presente l'impatto e potrà essere:

- *breve, quando l'intervallo di tempo è inferiore a 5 anni;*
- *media, per un tempo compreso tra 5 e 25 anni (indicativi di un ciclo generazionale);*
- *lunga, per un impatto che si protrae per oltre 25 anni.*

La **probabilità o distribuzione temporale** definisce con quale cadenza avviene il potenziale impatto e si distingue in:

- *discontinua: se presenta accadimento ripetuto periodicamente o casualmente nel tempo;*
- *continua: se distribuita uniformemente nel tempo.*

La **reversibilità** indica la possibilità di ripristinare lo stato qualitativo della componente a seguito delle modificazioni intervenute mediante l'intervento dell'uomo e/o tramite la capacità autonoma della componente, in virtù delle proprie caratteristiche di resilienza. Si distingue in:

- *reversibile a breve termine: se la componente ambientale ripristina le condizioni originarie in un breve intervallo di tempo (<5 anni);*
- *reversibile a medio/lungo termine: se il periodo necessario al ripristino delle condizioni originarie varia tra 5 e 30 anni (indicativi di un ciclo generazionale);*
- *irreversibile: se non è possibile ripristinare lo stato qualitativo iniziale della componente interessata dall'impatto.*

La **magnitudine** rappresenta l'entità delle modifiche e/o alterazioni causate dal potenziale impatto sulla componente ambientale e si distingue in:

- *bassa: quando l'entità delle alterazioni/modifiche è tale da causare una variazione rilevabile strumentalmente o sensorialmente percepibile ma circoscritta alla componente direttamente interessata, senza alterare il sistema di equilibri e di relazioni tra le componenti;*
- *media: quando l'entità delle alterazioni/modifiche è tale da causare una variazione rilevabile sia sulla componente direttamente interessata sia sul sistema di equilibri e di relazioni esistenti tra le diverse componenti;*
- *alta: quando si verificano modifiche sostanziali tali da comportare alterazioni che determinano la riduzione del valore ambientale della componente.*



Progetto definitivo per la realizzazione dell'Impianto agro-fotovoltaico "TAVOLIERE 2" integrato con potenza di picco pari a 37,362MWp e potenza ai fini della connessione pari a 30MW sito nel comune di FOGGIA, alle località "Posta de Piede - Vigna Croce" nonché delle opere connesse e delle infrastrutture indispensabili alla costruzione e all'esercizio dell'impianto nel Comune di Manfredonia (FG).

I **limiti spaziali (area di influenza)** dell'impatto potranno essere riferiti all'Area Ristretta o estesi all'Area di Interesse o all'Area Vasta. E' anche possibile in linea di principio che alcuni effetti degli impatti vadano a ricadere su aree la cui estensione non può essere definita a priori.

Di seguito vengono analizzati gli impatti prodotti sulle diverse componenti ambientali seguendo lo schema sopra indicato.

### 3.5.1 Atmosfera, clima e cambiamenti climatici

Le **principali fonti di impatto** saranno:

- Emissione temporanea di gas di scarico in atmosfera da parte dei veicoli coinvolti nella costruzione dell'impianto e nel trasporto dei componenti ai siti di installazione;
- Emissione temporanea di polveri dovuta al movimento mezzi e alle fasi di preparazione delle aree di cantiere, i movimenti terra e gli scavi nei siti di installazione e lungo la SP76 per i lavori di realizzazione della linea di connessione.

I **potenziali recettori** presenti nell'area di progetto sono identificabili principalmente con la popolazione residente, nello specifico si individua:

- I centri abitati più prossimi all'area di intervento risultano essere il centro urbano del Comune di Foggia che risulta essere localizzato a circa 10 km dal sito oggetto della realizzazione dell'impianto e il centro urbano di Manfredonia che risulta essere ad una distanza di circa 15 Km dall'area di cantiere;
- Case sparse poste in prossimità dell'area di installazione e delle reti viarie interessate dal movimento mezzi, per il trasporto di materiale e lavoratori, principalmente la SP76 posta ad est, utilizzata prevalentemente per l'accesso all'area di cantiere.

#### 3.5.1.1 Impatto in fase di costruzione

In **fase di costruzione** gli impatti potenziali previsti saranno legati alle attività di costruzione delle stringhe (tracker) e delle opere annesse ed in particolare alle attività che prevedono scavi e riporti per la costruzione delle trincee per la posa dei cavidotti, per la costruzione delle strade di servizio, per lo scavo delle fondazioni delle cabine campo. Le attività elencate comporteranno movimentazione di terreno e pertanto l'immissione in atmosfera di polveri e degli inquinanti contenuti nei gas di scarico dei mezzi d'opera.

Inoltre, in fase di costruzione si verificherà un limitato impatto sul traffico dovuto alla circolazione dei mezzi speciali per il trasporto dei tracker e dei pannelli, dei mezzi per il trasporto di attrezzature e maestranze.

Progetto definitivo per la realizzazione dell'Impianto agro-fotovoltaico "TAVOLIERE 2" integrato con potenza di picco pari a 37,362MWp e potenza ai fini della connessione pari a 30MW sito nel comune di FOGGIA, alle località "Posta de Piede - Vigna Croce" nonché delle opere connesse e delle infrastrutture indispensabili alla costruzione e all'esercizio dell'impianto nel Comune di Manfredonia (FG).

Considerando la tipologia di sorgenti di impatto si ritiene che non si verificheranno ricadute significative al di fuori della recinzione di cantiere. La durata degli impatti è di breve durata, discontinua e limitata nel tempo. Gli impatti risulteranno trascurabili e a bassa significatività.

Al fine di contenere quanto più possibile le emissioni di inquinanti gassosi e polveri, durante la fase di costruzione saranno adottate norme di pratica comune e, ove richiesto, misure a carattere operativo e gestionale.

In particolare, per limitare le emissioni di gas si garantirà il corretto utilizzo dei mezzi e macchinari, una loro regolare manutenzione e buone condizioni operative. Dal punto di vista gestionale si limiterà le velocità dei veicoli e si eviterà di tenere inutilmente accesi i motori di mezzi e macchinari.

Per quanto riguarda la produzione di polveri, saranno adottate, ove necessario, idonee misure a carattere operativo e gestionale, quali:

- *bagnatura delle gomme degli automezzi;*
- *umidificazione del terreno nelle aree di cantiere per impedire il sollevamento delle polveri, specialmente durante i periodi caratterizzati da clima secco;*
- *riduzione della velocità di transito dei mezzi.*

### 3.5.1.2 Impatto in fase di esercizio

Durante la fase di esercizio non sono attesi potenziali impatti negativi sulla qualità dell'aria, vista l'assenza di significative emissioni di inquinanti in atmosfera. Le uniche emissioni attese, discontinue e trascurabili, sono ascrivibili ai veicoli che saranno impiegati durante le attività di manutenzione dell'impianto fotovoltaico e della sottostazione e quelli legati all'attività agricola. Non sono previste attività di manutenzione per la linea di connessione, pertanto dato il numero limitato dei mezzi coinvolti, l'impatto è da ritenersi non significativo, in particolare gli impatti potenziali previsti saranno i seguenti:

- *impatto positivo sulla qualità dell'aria a livello globale dovuto alle mancate emissioni di inquinanti in atmosfera grazie all'impiego di una fonte di energia rinnovabile per la produzione di energia elettrica;*
- *impatto trascurabile o nullo a livello locale sulla qualità dell'aria dovuto alla saltuaria presenza di mezzi per le attività di manutenzione ed agricole dell'impianto;*

La produzione di energia elettrica da combustibili fossili comporta l'emissione di sostanze inquinanti e gas con effetto serra. Tra questi il più rilevante è l'anidride carbonica. Il livello delle emissioni dipende dal combustibile

Progetto definitivo per la realizzazione dell'impianto agro-fotovoltaico "TAVOLIERE 2" integrato con potenza di picco pari a 37,362MWp e potenza ai fini della connessione pari a 30MW sito nel comune di FOGGIA, alle località "Posta de Piede - Vigna Croce" nonché delle opere connesse e delle infrastrutture indispensabili alla costruzione e all'esercizio dell'impianto nel Comune di Manfredonia (FG).

e dalla tecnologia di combustione e controllo dei fumi. Di seguito sono riportati i fattori di emissione per i principali inquinanti emessi in atmosfera per la generazione di energia elettrica da combustibile fossile :

- CO<sub>2</sub> (anidride carbonica): 321,3 g/kWh;
- SO<sub>2</sub> (anidride solforosa): 2,5 g/kWh;
- NO<sub>2</sub> (ossidi di azoto): 0,9 g/kWh.

Tra questi gas, il più rilevante è l'anidride carbonica (o biossido di carbonio), il cui progressivo incremento potrebbe contribuire all'effetto serra e quindi ai cambiamenti climatici da esso indotti.

Si stima che il Progetto, con una produzione attesa di circa **68.475 MWh annui (lorda)**, possa **evitare l'emissione di circa 21.913 ton/anno di CO<sub>2</sub>** ogni anno. Inoltre il Progetto eviterebbe l'emissione di **170,5 ton/anno di SO<sub>2</sub>** e **61,38 ton/anno di NO<sub>2</sub>** ogni anno, con i conseguenti effetti positivi indiretti sulla salute umana, e sulle componenti biotiche (vegetazione e fauna), nonché sui manufatti umani.

### 3.5.1.3 Impatto in fase di dismissione

Per la fase di dismissione si prevedono impatti sulla qualità dell'aria simili a quelli attesi durante la fase di costruzione, principalmente collegati all'utilizzo di mezzi/macchinari a motore e generazione di polveri da movimenti mezzi. Di conseguenza, la valutazione degli impatti è analoga a quella presentata per la fase di cantiere, con impatti trascurabili e significatività bassa.

### 3.5.1.4 Matrice di impatto

FATTORI DI IMPATTO	CARATTERISTICHE DELL'IMPATTO		FASE DI COSTRUZIONE	FASE DI ESERCIZIO	FASE DI DISMISSIONE
Emissione polveri in atmosfera	Durata nel tempo	Breve	X		X
		Media			
		Lunga			
	Distribuzione temporale	Discontinuo	X		X
		Continuo			
	Reversibilità	Reversibile a breve termine			
		Reversibile a medio/lungo termine	X		X
		Irreversibile			
	Magnitudine	Bassa	X		X



Progetto definitivo per la realizzazione dell'impianto agro-fotovoltaico "TAVOLIERE 2" integrato con potenza di picco pari a 37,362MWp e potenza ai fini della connessione pari a 30MW sito nel comune di FOGGIA, alle località "Posta de Piede - Vigna Croce" nonché delle opere connesse e delle infrastrutture indispensabili alla costruzione e all'esercizio dell'impianto nel Comune di Manfredonia (FG).

FATTORI DI IMPATTO	CARATTERISTICHE DELL'IMPATTO		FASE DI COSTRUZIONE	FASE DI ESERCIZIO	FASE DI DISMISSIONE
		Media			
		Alta			
	Area di influenza	Area ristretta	X		X
		Area di Interesse			
		Area vasta			
	<b>giudizio di impatto</b>			T-	
Mancata emissione CO <sub>2</sub>	Durata nel tempo	Breve			
		Media		X	
		Lunga			
	Distribuzione temporale	Discontinuo			
		Continuo			
	Reversibilità	Reversibile a breve termine			
		Reversibile a medio/lungo termine			
		Irreversibile		X	
	Magnitudine	Bassa			
		Media		X	
		Alta			
	Area di influenza	Area ristretta			
		Area di Interesse			
		Area vasta		X	
	<b>giudizio di impatto</b>				B+

IMPATTO SU ATMOSFERA	FASE DI COSTRUZIONE	FASE DI ESERCIZIO	FASE DI DISMISSIONE
<b>GIUDIZIO COMPLESSIVO DI IMPATTO</b>	T-	B+	T-
<i>T= trascurabile, BB= molto basso, B= basso, MB= medio basso, M= Medio, MA= medio, alto, A= alto, AA= molto alto. Gli impatti possono essere negativi -, o positivi +</i>			

Tab. 19. Matrice di impatto in atmosfera

### 3.5.1.5 Misure di mitigazione

Progetto definitivo per la realizzazione dell'Impianto agro-fotovoltaico "TAVOLIERE 2" integrato con potenza di picco pari a 37,362MWp e potenza ai fini della connessione pari a 30MW sito nel comune di FOGGIA, alle località "Posta de Piede - Vigna Croce" nonché delle opere connesse e delle infrastrutture indispensabili alla costruzione e all'esercizio dell'impianto nel Comune di Manfredonia (FG).

Le misure di mitigazione e compensazione previste al fine di contenere quanto più possibile le emissioni di inquinanti gassosi e polveri, durante la fase di costruzione e dismissione comprenderanno l'adozione di norme di pratica comune e, ove richiesto, misure a carattere operativo e gestionale, ovvero saranno adottate, ove necessario, idonee misure a carattere operativo e gestionale, quali:

- *bagnatura delle gomme degli automezzi;*
- *umidificazione del terreno nelle aree di cantiere per impedire il sollevamento delle polveri, specialmente durante i periodi caratterizzati da clima secco;*
- *riduzione della velocità di transito dei mezzi.*

### 3.5.2 Radiazioni non ionizzanti

La **fase di costruzione** e la **fase di dismissione** dell'impianto non daranno origine ad alcun impatto sulla componente.

I fattori di impatto generati durante la **fase di esercizio** in grado di interferire con la componente delle radiazioni non ionizzanti sono rappresentati dall'operatività delle sottostazioni e dei cavidotti, oltre che dal funzionamento degli inverter che, per la loro posizione non risultano significativi.

I cavi utilizzati saranno del tipo unipolare, disposti a trifoglio e interrati direttamente con protezione meccanica supplementare (lastra piana a tegola), la profondità di interramento sarà pari ad almeno 1,35 m.

Contrariamente alle linee elettriche aeree, le caratteristiche di isolamento dei cavi ed il loro interrimento sono tali da rendere nullo il campo elettrico.

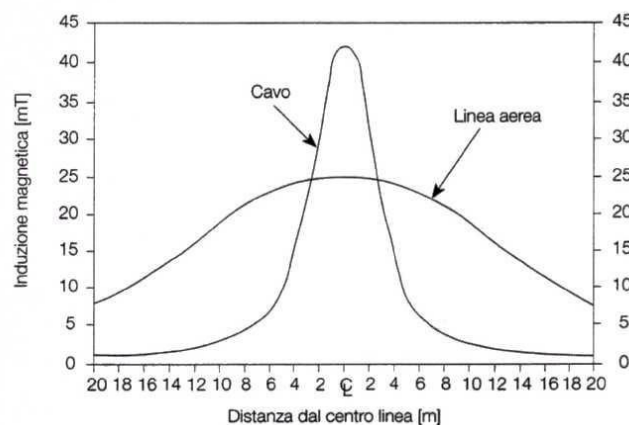
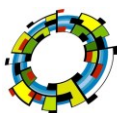


Fig. 43. Induzione magnetica per linea aerea e cavo interrato

#### 3.5.2.1 Campo elettrico



Progetto definitivo per la realizzazione dell'Impianto agro-fotovoltaico "TAVOLIERE 2" integrato con potenza di picco pari a 37,362MWp e potenza ai fini della connessione pari a 30MW sito nel comune di FOGGIA, alle località "Posta de Piede - Vigna Croce" nonché delle opere connesse e delle infrastrutture indispensabili alla costruzione e all'esercizio dell'impianto nel Comune di Manfredonia (FG).

Tutti i cavi interrati sono schermati nei riguardi del campo elettrico, che pertanto risulta pressoché nullo in ogni punto circostante all'impianto.

### 3.5.2.2 Campo magnetico

Le grandezze che determinano l'intensità del campo magnetico circostante un elettrodotto sono principalmente:

- *Distanza dalle sorgenti (conduttori);*
- *Intensità delle sorgenti (correnti di linea);*
- *Disposizione e distanza tra sorgenti (distanza mutua tra i conduttori di fase);*
- *Presenza di sorgenti compensatrici;*
- *Suddivisione delle sorgenti (terne multiple);*

I metodi di controllo del campo magnetico si basano principalmente sulla riduzione della distanza tra le fasi, sull'installazione di circuiti addizionali (spire) nei quali circolano correnti di schermo, sull'utilizzazione di circuiti in doppia terna a fasi incrociate e sull'utilizzazione di linee in cavo.

I valori di campo magnetico, risultano notevolmente abbattuti mediante interrimento degli elettrodotti. Questi saranno posti a circa 1,00 - 1,35 m di profondità e generano, a parità di corrente trasportata, un campo magnetico al livello del suolo più intenso degli elettrodotti aerei (circa il doppio), però l'intensità del campo magnetico si riduce molto più rapidamente con la distanza. Tra gli svantaggi sono da considerare i problemi di perdita dell'energia legati alla potenza reattiva vista anche la lunghezza del cavo MT di collegamento tra il parco fotovoltaico e la Sottostazione Produttore.

Confrontando il campo magnetico generato da linee aeree con quello generato da cavi interrati, si rileva che per i cavi interrati l'intensità massima del campo magnetico è più elevata, ma presenta un'attenuazione più pronunciata.

### 3.5.2.3 Analisi del potenziale impatto elettromagnetico di progetto

Le componenti dell'impianto sulle quali determinare i valori di elettromagnetismo attesi sono:

- Cabine di raccolta è costituita da un locale trasformatore di dimensioni 15,00x3,00 m, dove sarà installato un trasformatore in resina MT/bT - 30/1,5kV – 3150 kVA
- Cabine slave di campo costituita da un locale trasformatore di dimensioni 15,00x3,00, dove sarà installato un trasformatore in resina MT/bT - 30/0,8kV – variabili da 800 a 1600 kVA

Progetto definitivo per la realizzazione dell'impianto agro-fotovoltaico "TAVOLIERE 2" integrato con potenza di picco pari a 37,362MWp e potenza ai fini della connessione pari a 30MW sito nel comune di FOGGIA, alle località "Posta de Piede - Vigna Croce" nonché delle opere connesse e delle infrastrutture indispensabili alla costruzione e all'esercizio dell'impianto nel Comune di Manfredonia (FG).

- Cavidotto tra le cabine slave e la cabina master verrà utilizzato un cavo ARE4H5E 18/30 kV con grado di isolamento 12/20kV, con conduttori in alluminio avvolti ad elica visibile, di sezione variabile
- Cavidotto tra la cabina di raccolta alla SSE verrà utilizzato un cavo ARE4H5R con grado di isolamento 18/30kV, con conduttori in alluminio avvolti ad elica visibile, di sezione nominale variabile dai a 185 mmq ai 400 mmq
- Sottostazione Elettrica Produttore 30/150 kV;
- Elettrodoto interrato AT 150 kV tipo ARE4H1H5E di formazione 3x1x400 mm<sup>2</sup> di collegamento tra la Sottostazione Produttore 30/150 kV e la Stazione RTN di Smistamento 150 kV;

#### 3.5.2.4 Valutazione del valore del campo magnetico indotto

La determinazione delle DPA è stata effettuata in accordo al D.M. del 29/05/2008 riportando per ogni opera elettrica (cavidotti e cabina elettrica) la summenzionata DPA. Da quanto riportato nella Relazione specialistica di impatto elettromagnetico, nonché nei relativi calcoli eseguiti, **risulta evidente che i campi generati sono tali da rientrare nei limiti di legge (vedasi relazione specialistica).**

Casi di Studio	Induzione Magnetica (µT)
Caso 1 – Scavo a 2 Terne -	<0,8
Caso 2 – Scavo a 3 Terne: 2 in formazione 3x1x500mmq + 1 in formazione 3x1x400mmq	< 1.4
Caso 3 – Scavo a 4 Terne: formazione 3x1x400mmq	<1.85

Dalla verifica puntuale di tutta la linea elettrica interrata e in prossimità della Sottostazione Elettrica Produttore 30/150 kV non esistono recettori sensibili all'interno delle fasce di rispetto come sopra definite.

Non si ritiene pertanto necessario adottare misure di salvaguardia particolari in quanto il parco fotovoltaico in oggetto si trova in zona agricola e sia i tracker che le opere connesse (linee elettriche interrate e stazioni elettriche isolate in aria) sono state posizionate in lontananza da possibili ricettori sensibili presenti (abitazioni private).

Dai risultati della simulazione (vedasi relazione elettromagnetica) si evince che i valori elevati di campo magnetico sono confinati all'interno delle cabine di campo o della stazione elettrica ed in prossimità delle stesse



Progetto definitivo per la realizzazione dell'impianto agro-fotovoltaico "TAVOLIERE 2" integrato con potenza di picco pari a 37,362MWp e potenza ai fini della connessione pari a 30MW sito nel comune di FOGGIA, alle località "Posta de Piede - Vigna Croce" nonché delle opere connesse e delle infrastrutture indispensabili alla costruzione e all'esercizio dell'impianto nel Comune di Manfredonia (FG).

decrese rapidamente. Si ricorda inoltre che tali opere sono posizionate a distanza ad oltre 50 metri da abitazioni e quindi a distanze considerevoli dal punto di vista elettromagnetico.

**Pertanto si può concludere che per l'impianto agri voltaico e le infrastrutture di rete elettrica in esame non si ravvisano pericoli per la salute pubblica per quanto riguarda i campi elettromagnetici.**

### 3.5.2.5 Matrice impatto elettromagnetico

FATTORI DI IMPATTO	CARATTERISTICHE DELL'IMPATTO	FASE DI COSTRUZIONE	FASE DI ESERCIZIO	FASE DI DISMISSIONE	
Esercizio Cavidotti	Durata nel tempo	Breve		X	
		Media		X	
		Lunga			
	Distribuzione temporale	Discontinuo		X	
		Continuo			
	Reversibilità	Reversibile a breve termine		X	
		Reversibile a medio/lungo termine			
		Irreversibile			
	Magnitudine	Bassa		X	
		Media			
		Alta			
	Area di influenza	Area Ristretta		X	
		Area di Interesse			
Area vasta					
<b>giudizio di impatto</b>			BB-		
Esercizio SSE	Durata nel tempo	Breve			
		Media		X	
		Lunga			
	Distribuzione temporale	Discontinuo		X	
		Continuo			
Reversibilità	Reversibile a breve termine		X		

Progetto definitivo per la realizzazione dell'impianto agro-fotovoltaico "TAVOLIERE 2" integrato con potenza di picco pari a 37,362MWp e potenza ai fini della connessione pari a 30MW sito nel comune di FOGGIA, alle località "Posta de Piede - Vigna Croce" nonché delle opere connesse e delle infrastrutture indispensabili alla costruzione e all'esercizio dell'impianto nel Comune di Manfredonia (FG).

FATTORI DI IMPATTO	CARATTERISTICHE DELL'IMPATTO		FASE DI COSTRUZIONE	FASE DI ESERCIZIO	FASE DI DISMISSIONE	
		Reversibile a medio/lungo termine				
		Irreversibile				
	Magnitudine	Bassa		X		
		Media				
		Alta				
	Area di influenza	Area Ristretta		X		
		Area di Interesse				
		Area vasta				
	<b>giudizio di impatto</b>				BB-	

RADIAZIONI NON IONIZZANTI	FASE DI COSTRUZIONE	FASE DI ESERCIZIO	FASE DI DISMISSIONE
<i>GIUDIZIO COMPLESSIVO DI IMPATTO</i>		BB-	
<i>T= trascurabile, BB= molto basso, B= basso, MB= medio basso, M= Medio, MA= medio alto, A= alto, AA= molto alto. Gli impatti possono essere <b>negativi -</b>, o <b>positivi +</b></i>			

Tab. 20. Matrice di impatto radiazioni non ionizzanti

### 3.5.3 Acque superficiali

In questo paragrafo verranno individuati i possibili impatti, diretti o indiretti, sulle acque superficiali legati alla realizzazione, gestione e dismissione dell'impianto fotovoltaico in progetto, e saranno fornite le indicazioni per le misure di mitigazione.

Le principali fonti di impatto saranno dovute a:

- Utilizzo di acqua per le necessità legate alle attività di cantiere;
- Utilizzo di acqua per la pulizia dei pannelli in fase di esercizio;

Possibile contaminazione delle acque in caso di sversamento accidentale degli idrocarburi contenuti nei serbatoi di alimentazione dei mezzi di campo in seguito ad incidenti, o dal serbatoio di alimentazione del generatore di emergenza.

I principali corpi idrici in prossimità del sito risultano essere:

al centro tra i due lotti di impianto abbiamo il canale Properzio a circa 75 mt;



Progetto definitivo per la realizzazione dell'Impianto agro-fotovoltaico "TAVOLIERE 2" integrato con potenza di picco pari a 37,362MWp e potenza ai fini della connessione pari a 30MW sito nel comune di FOGGIA, alle località "Posta de Piede - Vigna Croce" nonché delle opere connesse e delle infrastrutture indispensabili alla costruzione e all'esercizio dell'impianto nel Comune di Manfredonia (FG).

- Il Torrente Cervaro ed il Canale Farano, localizzati ad oltre 150 mt dall'area di intervento.

### 3.5.3.1 Impatto in fase di costruzione

Il principale impatto è dovuto all'utilizzo di acqua per le necessità di cantiere (impatto diretto), ai drenaggi naturali (impatto indiretto) ed agli eventuali ed accidentali sversamenti di liquidi inquinanti provenienti dai mezzi d'opera o dalle aree di cantiere (impatto diretto).

Il consumo di acqua per necessità di cantiere è legato alle operazioni di bagnatura delle superfici, al fine di limitare il sollevamento delle polveri prodotte dal passaggio degli automezzi sulle strade sterrate e dai movimenti terra inoltre, si prevede l'utilizzo di acqua necessaria per la preparazione del cemento e per usi domestici. L'approvvigionamento idrico verrà effettuato mediante l'uso delle bocchette del Consorzio di Bonifica presenti nelle aree dell'impianto.

La rete di drenaggio naturale non verrà interessata in quanto l'area è priva al suo interno di qualsiasi canale naturale ed artificiale e quindi priva di vegetazione naturale. Nel caso di eventuali sversamenti saranno adottate le procedure previste dal sito che includono l'utilizzo di kit anti-inquinamento.

### 3.5.3.2 Impatto in fase di esercizio

L'impatto sull'ambiente idrico è riconducibile all'uso dell'acqua priva di detergenti per la pulizia dei pannelli che andrà a dispersione direttamente nel terreno. L'approvvigionamento idrico verrà effettuato mediante la rete del consorzio di bonifica presente nell'area di intervento. Non sono previsti prelievi diretti da acque superficiali o da pozzi per le attività di realizzazione delle opere.

Data la natura occasionale con cui è previsto avvengano tali operazioni di pulizia dei pannelli (circa due volte all'anno), si ritiene che l'impatto sia temporaneo, di estensione locale e di entità trascurabile.

In merito al possibile impatto del progetto da un punto di vista idrologico (valutazione variazioni del coefficiente di deflusso e modifiche al deflusso naturale delle acque meteoriche) e da un punto di vista idraulico (valutazione variazioni degli apporti durante eventi intensi al ricettore finale), si evince che data l'interdistanza esistente tra le strutture, l'altezza da piano campagna e la mobilità che varierà la copertura su suolo (rendendo non permanente la schermatura), durante un evento intenso con tempo di ritorno pari a quello di progetto non si evidenzieranno variazioni critiche della capacità di infiltrazione, così come delle caratteristiche di permeabilità del terreno nelle aree interessate dall'installazione di tracker.

### 3.5.3.3 Impatto in fase di smantellamento

Progetto definitivo per la realizzazione dell'Impianto agro-fotovoltaico "TAVOLIERE 2" integrato con potenza di picco pari a 37,362MWp e potenza ai fini della connessione pari a 30MW sito nel comune di FOGGIA, alle località "Posta de Piede - Vigna Croce" nonché delle opere connesse e delle infrastrutture indispensabili alla costruzione e all'esercizio dell'impianto nel Comune di Manfredonia (FG).

Come per la fase di costruzione, anche la fase di dismissione, il consumo di acqua per necessità di cantiere è strettamente legato alle operazioni di bagnatura delle superfici per limitare il sollevamento delle polveri dalle operazioni di ripristino delle superfici e per il passaggio degli automezzi sulle strade sterrate e l'approvvigionamento idrico verrà effettuato mediante l'allaccio alle condotte del CBC. Non sono previsti prelievi diretti da acque superficiali o da pozzi per le attività di Dismissione.

Sulla base di quanto precedentemente esposto e delle tempistiche di riferimento, si ritiene che l'impatto sia di durata temporanea, che sia di estensione locale e di entità non riconoscibile.

**Nel complesso, si può considerare nullo o non significativo l'impatto dovuto alla realizzazione del Progetto sulle componenti in esame.**

#### 3.5.3.4 Misure di mitigazione

Per la pulizia dei pannelli sarà utilizzata solamente acqua senza detersivi, attinta direttamente dalle bocchette del CBC e pertanto non sono previsti prelievi diretti da acque superficiali o da pozzi per le attività di realizzazione delle opere.

Il progetto prevede inoltre anche opere di mitigazione che avranno un impatto positivo durante la fase di esercizio. Di seguito riassunte le principali mitigazione e compensazioni:

- Verrà realizzata una fascia arborata lungo tutta la recinzione;
- La parte del terreno tra le stringhe dei pannelli fotovoltaici sarà utilizzata a scopi agricoli per la coltivazione di foraggio;
- La combinazione di fotovoltaico e colture erbacee garantirà una minore richiesta idrica rispetto alla situazione attuale, dove l'area è totalmente coltivata a seminativo estensivo.

#### 3.5.4 Suolo e sottosuolo

Nel seguente paragrafo si riassumono le principali fonti di Impatto su suolo e sottosuolo che, vista l'analisi effettuata, risultano essere:

- Occupazione di suolo da parte dei mezzi atti all'approntamento del cantiere e copertura del suolo per la disposizione dei moduli fotovoltaici e gli altri elementi del progetto.
- Sversamento accidentale di idrocarburi contenuti nei serbatoi di alimentazione dei mezzi di campo in seguito ad incidenti, o dal serbatoio di alimentazione del generatore diesel di emergenza.

**Possibile compattamento del terreno con modifica della pedologia dei suoli.**





Progetto definitivo per la realizzazione dell'Impianto agro-fotovoltaico "TAVOLIERE 2" integrato con potenza di picco pari a 37,362MWp e potenza ai fini della connessione pari a 30MW sito nel comune di FOGGIA, alle località "Posta de Piede - Vigna Croce" nonché delle opere connesse e delle infrastrutture indispensabili alla costruzione e all'esercizio dell'impianto nel Comune di Manfredonia (FG).

#### 3.5.4.1 Impatto in fase di costruzione

Considerando che la morfologia dell'area di intervento è totalmente piatta, non vi saranno livellamento, movimenti terra superficiali ma l'impatto verrà prodotto come l'occupazione di suolo dai mezzi d'opera che potranno compattare il terreno interessato e lo sversamento accidentale degli idrocarburi contenuti nei serbatoi di alimentazione dei mezzi di campo in seguito ad incidenti. Tuttavia, essendo le quantità d'idrocarburi trasportati contenute e appurando che la parte di terreno incidentato sia prontamente rimosso in caso di contaminazione ai sensi della legislazione vigente, è corretto ritenere che non vi siano rischi specifici né per il suolo né per le acque sotterranee. L'impatto è quindi limitato al punto di contatto (impatto locale) e di entità trascurabile.

#### 3.5.4.2 Impatto in fase di esercizio

Gli impatti potenziali durante le attività di esercizio sono identificabili come l'ombreggiamento del suolo da parte dei moduli fotovoltaici durante il periodo di vita dell'impianto (impatto diretto) e la eventuale ed accidentale contaminazione in caso di sversamento accidentale degli idrocarburi contenuti nei serbatoi di alimentazione dei mezzi di manutenzione in seguito ad incidenti (impatto diretto).

L'occupazione di suolo deriverà esclusivamente dai pali di sostegno dei pannelli che non inducono significative limitazioni o perdite d'uso del suolo stesso.

Secondo lo studio "Remarkable agrivoltaic influence on soil moisture, micrometeorology and water-use efficiency", pubblicato su PLOS One da Elnaz Hassanpour Adeh, John S. Selker e Chad W. Higgins del Department of Biological and Ecological Engineering, Oregon State University (Osu), «I pannelli solari potrebbero aumentare la produttività sui pascoli che non sono irrigati e nemmeno stressati».

Lo studio ha rilevato che le erbe e le piante prosperano all'ombra sotto i pannelli solari grazie a un significativo cambiamento di umidità.

Progetto definitivo per la realizzazione dell'Impianto agro-fotovoltaico "TAVOLIERE 2" integrato con potenza di picco pari a 37,362MWp e potenza ai fini della connessione pari a 30MW sito nel comune di FOGGIA, alle località "Posta de Piede - Vigna Croce" nonché delle opere connesse e delle infrastrutture indispensabili alla costruzione e all'esercizio dell'impianto nel Comune di Manfredonia (FG).



Fig. 44. Esempio di fissaggio delle strutture di supporto

#### 3.5.4.3 Impatto in fase di smantellamento

In fase di dismissione gli effetti saranno il ripristino della capacità di uso del suolo e la restituzione delle superfici occupate al loro uso originario. In fase di dismissione dell'impianto saranno rimosse tutte le strutture facendo attenzione a non asportare porzioni di suolo e saranno ripristinate le condizioni esistenti. Si ritiene pertanto che l'impatto avrà estensione locale e durata breve.

L'utilizzo dei mezzi meccanici impiegati per le operazioni di ripristino dell'area, nonché per la rimozione e trasporto dei moduli fotovoltaici, potrebbe comportare, in caso di guasto, lo sversamento accidentale di idrocarburi quali combustibili o oli lubrificanti direttamente sul terreno. Le operazioni che prevedono l'utilizzo di questo tipo di mezzi meccanici avranno una durata limitata e pertanto la durata di questo tipo d'impatto è da ritenersi trascurabile inoltre, si prevede che il cantiere sarà dotato di kit antiinquinamento.

#### 3.5.4.4 Misure di mitigazione

Le misure di mitigazione e contenimento sia in fase di cantiere che di dismissione saranno finalizzate all'ottimizzazione del numero di mezzi di cantiere previsti in modo tale da evitare il più possibile lo sversamento accidentale di inquinanti nel terreno ed inoltre per riportare la struttura dei suoli al suo stato ante-operam, ultimati i lavori gli stessi verranno arati in modo tale da permettere la crescita e l'attecchimento della vegetazione.

Progetto definitivo per la realizzazione dell'impianto agro-fotovoltaico "TAVOLIERE 2" integrato con potenza di picco pari a 37,362MWp e potenza ai fini della connessione pari a 30MW sito nel comune di FOGGIA, alle località "Posta de Piede - Vigna Croce" nonché delle opere connesse e delle infrastrutture indispensabili alla costruzione e all'esercizio dell'impianto nel Comune di Manfredonia (FG).

Per migliorare le condizioni di fertilità dei suoli durante la fase di esercizio sarà effettuata una rotazione annuale delle colture erbacee per la produzione di fieno, favorendo l'una o l'altra essenza in funzione delle variabili microclimatiche createsi e aumentando la sostanza organica dei terreni.

### 3.5.4.5 Matrice suolo e sottosuolo

FATTORI DI IMPATTO	CARATTERISTICHE DELL'IMPATTO		FASE DI COSTRUZIONE	FASE DI ESERCIZIO	FASE DI DISMISSIONE
Occupazione di suolo	Durata nel tempo	Breve	X		X
		Media		X	
		Lunga			
	Distribuzione temporale	Discontinuo	X		X
		Continuo			
	Reversibilità	Reversibile a breve termine	X		X
		Reversibile a medio/lungo termine		X	
		Irreversibile			
	Magnitudine	Bassa		X	
		Media			X
		Alta	X		
	Area di influenza	Area Ristretta	X	X	X
Area di Interesse					
Area vasta					
<b>giudizio di impatto</b>			<b>B-</b>	<b>T-</b>	<b>B+</b>
Rimozione di suolo	Durata nel tempo	Breve		X	
		Media	X		
		Lunga			
	Distribuzione temporale	Discontinuo	X	X	
		Continuo			
	Reversibilità	Reversibile a breve termine			
Reversibile a medio/lungo termine					

Progetto definitivo per la realizzazione dell'Impianto agro-fotovoltaico "TAVOLIERE 2" integrato con potenza di picco pari a 37,362MWp e potenza ai fini della connessione pari a 30MW sito nel comune di FOGGIA, alle località "Posta de Piede - Vigna Croce" nonché delle opere connesse e delle infrastrutture indispensabili alla costruzione e all'esercizio dell'impianto nel Comune di Manfredonia (FG).

FATTORI DI IMPATTO	CARATTERISTICHE DELL'IMPATTO		FASE DI COSTRUZIONE	FASE DI ESERCIZIO	FASE DI DISMISSIONE
	Magnitudine	Irreversibile	X	X	
		Bassa			
		Media		X	
	Area di influenza	Alta	X		
		Area ristretta	X	X	
		Area di Interesse			
		Area vasta			
	<b>giudizio di impatto</b>	B-	T-		
<b>ACQUE SUPERFICIALI E SOTTERRANEE</b>			<b>FASE DI COSTRUZIONE</b>	<b>FASE DI ESERCIZIO</b>	<b>FASE DI DISMISSIONE</b>
<i>GIUDIZIO COMPLESSIVO DI IMPATTO</i>			B-	T-	T+
T= trascurabile, BB= molto basso, B= basso, MB= medio basso, M= Medio, MA= medio alto, A= alto, AA= molto alto. Gli impatti possono essere negativi -, o positivi +					

Tab. 21. Matrice di impatto suolo e sottosuolo

in base alle suddette considerazioni, tenuto conto delle caratteristiche attuali della componente in esame, si ritiene che l'impatto complessivo del Progetto sul suolo e sottosuolo sarà basso durante la fase di costruzione, trascurabile durante le fasi di esercizio e positivo durante la fase di dismissione.

### 3.5.5 Rumore e vibrazioni

Lo studio di valutazione previsionale d'impatto acustico a corredo del SIA è stato sviluppato in relazione alla rumorosità prodotta dalla configurazione proposta per l'impianto fotovoltaico che potrebbe determinare una variazione del clima acustico esistente sia in fase di cantiere che in fase di esercizio (rilevato strumentalmente).

In particolare lo studio è stato condotto nel modo seguente:

1. individuazione della possibile area di influenza e monitoraggio acustico del territorio tramite rilievi fonometrici in campo, al fine di caratterizzare l'attuale clima acustico di ciascun ricettore;
2. valutazione previsionale del clima acustico futuro stimato mediante l'ausilio del software di calcolo della propagazione del suono per l'elaborazione della mappa acustica sull'area di influenza del rumore prodotto dall'impianto agricolo, e il successivo calcolo del livello di pressione sonora a cui sarà sottoposto ciascun ricettore all'interno dell'area di studio;



Progetto definitivo per la realizzazione dell'Impianto agro-fotovoltaico "TAVOLIERE 2" integrato con potenza di picco pari a 37,362MWp e potenza ai fini della connessione pari a 30MW sito nel comune di FOGGIA, alle località "Posta de Piede - Vigna Croce" nonché delle opere connesse e delle infrastrutture indispensabili alla costruzione e all'esercizio dell'impianto nel Comune di Manfredonia (FG).

3. *verifica del rispetto dei limiti acustici di legge, che comprende il rispetto del valore assoluto e del valore differenziale.*

Come già evidenziato in precedenza, le aree dell'impianto agrivoltaico ricadono all'interno del territorio del comune di Foggia, che è dotato del piano di classificazione acustica, approvato con Delibera del Consiglio Comunale n. 57 del 20/04/1999.

Dalla verifica della cartografia, si è evinto che l'estensione del piano è limitata all'area urbanizzata e che la zona destinata all'impianto e quelle in cui ricadono i ricettori ne sono escluse Ai fini del l'individuazione dei limiti di immissione, pertanto, va applicata la norma transitoria di cui all'art. 6, comma 1, del D.P.C.M. 01/03/1991 "Limiti massimi di esposizione al rumore negli ambienti abitativi e nell'ambiente esterno", che recita così:

<i>"In attesa della suddivisione del territorio comunale nelle zone di cui alla tabella 1, si applicano per le sorgenti sonore fisse i seguenti limiti di accettabilità:"</i>	<b>Limite diurno Leq (A)</b>	<b>Limite notturno Leq (A)</b>
Tutto il territorio nazionale	70	60
Zona A (decreto ministeriale n. 1444/68) (*)	65	55
Zona B (decreto ministeriale n. 1444/68) (*)	60	50
Zona esclusivamente industriale	70	70

(\*) Zone di cui all'art. 2 del D.M. 1444/68

Tab. 15. *Limiti massimi di esposizione al rumore negli ambienti abitativi e nell'ambiente esterno*

Nel caso in esame, la zona sarebbe identificabile come "Tutto il territorio nazionale", con i seguenti limiti:

70dB (A) – periodo diurno - 60 dB (A) - periodo notturno

### 3.5.5.1 Individuazione dei ricettori

Nell'intorno dell'area su cui verrà realizzato l'impianto, area tipicamente agricola, ci sono casolari sparsi, spesso in disuso o legati alle attività agricole, come si vede nelle foto dei ricettori individuati, (vedasi a pag. 11 della relazione specialistica) e per questi che sono più prossimi all'impianto, ovvero alle cabine di trasformazione, è stato stimato il contributo dell'opera in termini di immissione di rumore sul clima acustico esistente nell'area.

Progetto definitivo per la realizzazione dell'Impianto agro-fotovoltaico "TAVOLIERE 2" integrato con potenza di picco pari a 37,362MWp e potenza ai fini della connessione pari a 30MW sito nel comune di FOGGIA, alle località "Posta de Piede - Vigna Croce" nonché delle opere connesse e delle infrastrutture indispensabili alla costruzione e all'esercizio dell'impianto nel Comune di Manfredonia (FG).

In corrispondenza di n.3 posizioni, sono stati condotti i rilievi fonometrici e considerando come livello di rumore attribuibile alla cabina di trasformazione il valore di potenza sonora  $L_w$  pari a 74.0 dB(A), della sottostazione pari a 97 dB(A) e degli inverter pari a 67 dB(A), e applicando la legge di propagazione del rumore in campo libero, sono stati stimati i livelli di pressione sonora in corrispondenza di tutti i ricettori da R1 a R39.

### 3.5.5.2 Verifica dei limiti di legge

Con queste premesse è stato calcolato il livello di emissione ed immissione ai ricettori dovuto alle cabine di trasformazione, agli inverter ed al trasformatore della sottostazione.

Come si evince dalla Tabella 5 della Relazione Acustica, rispetto al limite previsto dal DPCM 1/3/91, per la zona "Tutto il territorio nazionale" (pari a 70dB(A) in periodo diurno, limite che andrebbe applicato in assenza di un piano di classificazione acustica – come nel caso in esame – il livello calcolato in via previsionale è sensibilmente inferiore.

Nella verifica del limite differenziale di immissione, che comunque andrebbe applicato solo in corrispondenza di edifici abitativi, ricade in ogni caso la condizione di non applicabilità dello stesso, in quanto il livello calcolato risulta inferiore alla soglia di applicabilità del criterio (50dB(A)) a finestra aperta in periodo diurno; pertanto il rumore è da ritenersi trascurabile.

**Dunque, l'emissione sonora del campo fotovoltaico non altera il clima acustico esistente, che è comunque inferiore al limite diurno previsto per Tutto il territorio nazionale (70 dB(A)).**

Pertanto verranno rispettati i limiti previsti per legge, ovvero:

a) **limiti assoluti di immissione nell'ambiente esterno** previsto dall'art.3 del D.P.C.M 14/11/1997 **risulta verificato in prossimità del ricettore sia per il periodo diurno che notturno.**

b) **limiti differenziali di immissione in ambiente abitato** come previsto dall'art. 4 del D.P.C.M. del 14 novembre 1997, ovvero per qualsiasi fabbricato effettivamente destinato alla permanenza di persone, che sia registrato al catasto fabbricati, che sia dotato di agibilità ed eventualmente di abitabilità e sia conforme allo strumento urbanistico vigente.

### 3.5.6 Flora- vegetazione biodiversità

#### 3.5.6.1 Interferenze con le aree protette

La posizione dell'impianto è tale da rimanere al di fuori dell'area di aree protette, come da indagine effettuata fino ad un raggio di 5 km (vedasi paragrafo relativamente alle aree protette), relativamente ai confini dei siti di

Progetto definitivo per la realizzazione dell'Impianto agro-fotovoltaico "TAVOLIERE 2" integrato con potenza di picco pari a 37,362MWp e potenza ai fini della connessione pari a 30MW sito nel comune di FOGGIA, alle località "Posta de Piede - Vigna Croce" nonché delle opere connesse e delle infrastrutture indispensabili alla costruzione e all'esercizio dell'impianto nel Comune di Manfredonia (FG).

tutela nei dintorni dell'area del previsto impianto che sono stati estratti dal portale cartografico della Regione Puglia - sezione ecologia, da cui si evince che non sono presenti aree tutelate.

In particolare la relazione spaziale con le aree protette più vicine è la seguente:

1) Il Parco Regionale dell'Incoronata è posto a circa 10 km a sud-ovest dell'area di impianto

2) Il limite estremo Parco Nazionale del Gargano è posto a circa 4,5 km a nord-est dell'area di impianto

**In relazione alla distanza ed in relazione a quanto analizzato in area vasta nella relazione specialistica "Flora-Fauna-Ecosistemi", possiamo ritenere che l'impatto dell'impianto relativamente a tutte le attività di costruzione, esercizio e dismissione è da considerare nullo rispetto alle norme di tutela dei rispettivi piani di gestione e valorizzazione.**

### 3.5.6.2 Impatto sulle componenti botanico vegetazionale in area ristretta

La centrale in progetto prevede la posa dei pannelli fotovoltaici e delle pertinenze in un'unica fase di cantiere che si svilupperà secondo i tempi previsti come da cronoprogramma, la durata dei lavori di approntamento è stimata in un massimo di 15 mesi. Questa fase sarà seguita dalla fase di esercizio dell'impianto in cui non sono previste opere o approntamento/preparazione del sedime dell'impianto. Tipicamente, una volta completata la fase di cantiere, non è previsto alcun mezzo pesante in opera nell'area.

I potenziali impatti derivanti dalla fase di cantiere dell'attività sulla componente biodiversità possono essere:

1. *le perturbazioni potenzialmente in grado di provocare alterazioni sulle componenti abiotiche, biotiche ed ecologiche del sistema ambientale oggetto di intervento (perturbazioni);*
2. *gli effetti prevedibili (positivi e negativi) sulla flora e biodiversità;*
3. *le misure di mitigazione proposte per limitare gli eventuali effetti negativi delle voci di impatto considerate significative.*

### 3.5.6.3 Impatto in fase di costruzione

#### Alterazione della struttura del suolo e della vegetazione esistente

**PERTURBAZIONE.** Il progetto prevede l'ancoraggio dei pannelli fotovoltaici al suolo tramite strutture di sostegno.

In seguito a tali attività si avrà l'asportazione della copertura erbacea esistente che, nel caso in esame, è costituita da seminativi.

Progetto definitivo per la realizzazione dell'Impianto agro-fotovoltaico "TAVOLIERE 2" integrato con potenza di picco pari a 37,362MWp e potenza ai fini della connessione pari a 30MW sito nel comune di FOGGIA, alle località "Posta de Piede - Vigna Croce" nonché delle opere connesse e delle infrastrutture indispensabili alla costruzione e all'esercizio dell'impianto nel Comune di Manfredonia (FG).

**EFFETTO.** Gli interventi in oggetto determineranno l'eliminazione temporanea di aree utilizzate dalla fauna locale principalmente per l'alimentazione (formazioni erbacee). Si evidenzia, comunque, che per tali motivi, non sono pertanto attesi impatti significativi sulle sue componenti faunistiche e vegetazionali locali.

**MITIGAZIONE.** Stante la distanza 12,15 m tra le file di pannelli, in tali aree si ripristinerà una copertura vegetante di specie erbacee, per via della coltivazione a foraggio prevista.

#### Produzione e diffusione di polveri

**PERTURBAZIONE.** Nel caso oggetto di studio la produzione e diffusione di polveri è limitato alle sole operazioni di scotico del terreno superficiale, che si verificheranno in corrispondenza del posizionamento delle strutture che garantiscono l'ancoraggio dei pannelli al terreno. Oltre a ciò, sono previsti limitati scavi per:

- a) la realizzazione delle piazzole di alloggiamento delle cabine elettriche;
- b) l'alloggiamento dei cavi elettrici di connessione cabina - rete;
- c) la realizzazione della viabilità di servizio per la manutenzione degli impianti, che determinerà la necessità di uno scotico di terreno superficiale e di un successivo riporto di materiale stabilizzato. Le produzioni di polveri saranno inoltre provocate dalla presenza e dal transito dei mezzi operanti in cantiere e lungo la viabilità di accesso all'area.

**EFFETTO.** Considerando le tempistiche di intervento (che interesseranno un arco temporale limitato) e la tipologia delle operazioni di preparazione del terreno, si ritiene che la produzione e diffusione di polveri sia un fenomeno locale limitato all'area di cantiere e di durata decisamente contenuta.

Ciò premesso, la produzione di polveri durante la fase di cantiere potrà localmente danneggiare la vegetazione erbacea nei dintorni dell'area interessata dalla realizzazione delle opere in progetto. La polvere, infatti, può danneggiare gli apparati fogliari con conseguente riduzione della capacità fotosintetica della vegetazione che cresce nelle aree limitrofe. Le polveri si depositano sulle foglie delle piante formando delle croste più o meno compatte; grossi quantitativi di polveri, anche se inerti, comportano l'ostruzione, almeno parziale, delle aperture stomatiche con conseguenti riduzioni degli scambi gassosi tra foglia e ambiente e schermatura della luce, ostacolando il processo della fotosintesi. La temperatura delle foglie coperte di incrostazioni aumenta sensibilmente, anche di 10°C. Possono inoltre esserci impatti di tipo chimico: quando le particelle polverulente sono solubili, sono possibili anche effetti caustici a carico della foglia, oppure la penetrazione di soluzioni tossiche.

Progetto definitivo per la realizzazione dell'Impianto agro-fotovoltaico "TAVOLIERE 2" integrato con potenza di picco pari a 37,362MWp e potenza ai fini della connessione pari a 30MW sito nel comune di FOGGIA, alle località "Posta de Piede - Vigna Croce" nonché delle opere connesse e delle infrastrutture indispensabili alla costruzione e all'esercizio dell'impianto nel Comune di Manfredonia (FG).

Al proposito, si ribadisce comunque che nell'area di intervento non sono segnalate specie vegetali o habitat protetti e anche in funzione della durata limitata del cantiere, si ritiene l'impatto generato di rilevanza trascurabile.

**MITIGAZIONE.** Per garantire una corretta gestione del cantiere dovrà essere garantita la bagnatura delle piste/scavi durante le giornate particolarmente ventose, limitatamente alle operazioni ed alle attività che possono produrre polveri (si considerino in particolare le operazioni di livellamento e/o sistemazione superficiale del terreno, laddove richieste).

Dovranno inoltre essere osservate le seguenti misure gestionali:

- moderazione della velocità dei mezzi d'opera nelle aree interne al cantiere (max. 30 km/h);
- periodica e ripetuta umidificazione delle piste bianche di cantiere, da effettuarsi nei periodi non piovosi (ad es. mediante l'impiego di un carro botte trainato da un trattore), con una frequenza tale da minimizzare il sollevamento di polveri durante il transito degli automezzi (ad es. durante il conferimento dei moduli fotovoltaici in cantiere);
- evitare qualsiasi dispersione del carico; in tutti i casi in cui i materiali trasportati siano suscettibili di dispersione aerea essi andranno opportunamente umidificati oppure dovranno essere telonati i cassoni dei mezzi di trasporto.

#### Alterazione della qualità delle acque superficiali e sotterranee

**PERTURBAZIONE.** La realizzazione dell'impianto agrivoltaico in oggetto richiederà l'impiego di mezzi d'opera per l'allestimento del progetto.

**EFFETTO.** In fase di cantiere possono verificarsi sversamenti accidentali di liquidi inquinanti (quali carburanti e lubrificanti), provenienti dai mezzi d'opera in azione o dalle eventuali operazioni di manutenzione e rifornimento; questi sversamenti possono essere recapitati direttamente in acque superficiali (reticolo idrografico locale), possono riversarsi sul suolo e raggiungere le acque superficiali solo successivamente, oppure percolare in profondità nelle acque sotterranee.

Nel caso specifico occorre evidenziare che il cantiere non è attraversato da corpi idrici significativi.

**MITIGAZIONE.** A salvaguardia delle acque superficiali e sotterranee nel corso dell'attività lavorativa dovranno essere osservate le seguenti indicazioni progettuali e gestionali:



Progetto definitivo per la realizzazione dell'Impianto agro-fotovoltaico "TAVOLIERE 2" integrato con potenza di picco pari a 37,362MWp e potenza ai fini della connessione pari a 30MW sito nel comune di FOGGIA, alle località "Posta de Piede - Vigna Croce" nonché delle opere connesse e delle infrastrutture indispensabili alla costruzione e all'esercizio dell'impianto nel Comune di Manfredonia (FG).

- al fine di evitare lo sversamento sul suolo di carburanti e oli minerali la manutenzione ordinaria dei mezzi impiegati dovrà essere effettuata esclusivamente in aree idonee esterne all'area di progetto (officine autorizzate);
- i rifornimenti dei mezzi d'opera dovranno essere effettuati presso siti idonei ubicati all'esterno del cantiere (distributori di carburante); in alternativa i mezzi dovranno essere attrezzati con sistemi per il contenimento di eventuali sversamenti accidentali da impiegare tempestivamente in caso di incidente (ad es. panni oleoassorbenti per tamponare gli eventuali sversamenti di olio dai mezzi in uso; questi ultimi risulteranno conformi alle normative comunitarie vigenti e regolarmente mantenuti);
- in caso di sversamenti accidentali di sostanze inquinanti si dovrà intervenire tempestivamente asportando la porzione di suolo interessata e conferendola a trasportatori e smaltitori autorizzati.

#### Produzione di reflui

**PERTURBAZIONE.** Gli scarichi idrici provenienti dalle strutture di servizio dei cantieri possono causare l'insorgenza di inquinamenti chimici e/o microbiologici (es. coliformi e streptococchi fecali da servizi WC) delle acque superficiali.

**EFFETTO.** Nel caso in cui gli scarichi fossero recapitati in acque superficiali, il potenziale corpo idrico ricettore sarebbe il canale di bonifica adiacente all'area dell'impianto.

Occorre evidenziare che, nel caso in esame, i reflui di cantiere sono prodotti in quantità contenute e per un periodo limitato e quindi l'eventuale effetto indotto sarebbe comunque di limitata rilevanza; è comunque necessario prevedere un loro idoneo trattamento.

**MITIGAZIONE.** Per evitare scarichi di inquinanti microbiologici nelle acque superficiali, le aree di cantiere dovranno essere dotate di servizi igienici di tipo chimico, in numero di 1 ogni 10 persone operanti nel cantiere medesimo.

Le acque reflue provenienti dai servizi igienici saranno convogliate in vasca a tenuta; la vasca dovrà essere periodicamente svuotata e i reflui raccolti saranno conferiti a trasportatori e smaltitori autorizzati.

Produzione di rifiuti

**PERTURBAZIONE.** Le attività di cantiere possono comportare la produzione di rifiuti di varia natura (es. imballaggi, contenitori, scarti e residui di cavi o altri materiali elettrici, ecc.).

Progetto definitivo per la realizzazione dell'Impianto agro-fotovoltaico "TAVOLIERE 2" integrato con potenza di picco pari a 37,362MWp e potenza ai fini della connessione pari a 30MW sito nel comune di FOGGIA, alle località "Posta de Piede - Vigna Croce" nonché delle opere connesse e delle infrastrutture indispensabili alla costruzione e all'esercizio dell'impianto nel Comune di Manfredonia (FG).

**EFFETTO.** Se abbandonati nell'ambiente i rifiuti prodotti in fase di cantiere possono comportare l'insorgenza di effetti negativi su diverse componenti ambientali (atmosfera, acque superficiali e sotterranee, suolo e sottosuolo).

**MITIGAZIONE.** Tutti i rifiuti solidi eventualmente prodotti in fase di cantiere dovranno essere suddivisi e raccolti in appositi contenitori per la raccolta differenziata (plastica, carta e cartoni, altri imballaggi, materiale organico), ubicati presso il cantiere stesso, preferibilmente presso i locali ufficio-spogliatoio; a cadenze regolari i rifiuti saranno successivamente smaltiti da soggetti autorizzati.

Il deposito temporaneo di rifiuti presso il cantiere (inteso come raggruppamento dei rifiuti effettuato, prima della raccolta, nel luogo in cui gli stessi sono prodotti) dovrà essere gestito in osservanza dell'art.183, lettera m) del D.Lgs. 152/2006 e s.m.i., nel rispetto delle seguenti condizioni stabilite dalla normativa:

- 1) i rifiuti depositati non devono contenere policlorodibenzodiossine, policlorodibenzofurani, policlorodibenzofenoli in quantità superiore a 2,5 parti per milione (ppm), né policlorobifenile e policlorotrifenili in quantità superiore a 25 parti per milione (ppm);
- 2) i rifiuti devono essere raccolti ed avviati alle operazioni di recupero o di smaltimento secondo una delle seguenti modalità alternative, a scelta del produttore: con cadenza almeno trimestrale, indipendentemente dalle quantità in deposito; quando il quantitativo di rifiuti in deposito raggiunga complessivamente i 10 metri cubi nel caso di rifiuti pericolosi o i 20 metri cubi nel caso di rifiuti non pericolosi. In ogni caso, allorché il quantitativo di rifiuti pericolosi non superi i 10 metri cubi l'anno e il quantitativo di rifiuti non pericolosi non superi i 20 metri cubi l'anno, il deposito temporaneo non può avere durata superiore ad un anno [...].

Occorre evidenziare che tra gli obiettivi prioritari della normativa vigente in materia di rifiuti vi è l'incentivazione al recupero degli stessi, inteso come:

- riutilizzo (ovvero ritorno del materiale nel ciclo produttivo della stessa azienda produttrice o di aziende che operano nello stesso settore);
- riciclaggio (ovvero avvio in un ciclo produttivo diverso ed esterno all'azienda produttrice);
- altre forme di recupero (per ottenere materia prima);
- recupero energetico (ovvero utilizzo come combustibile per produrre energia).

Nel rispetto della normativa vigente i rifiuti non pericolosi prodotti nel cantiere dovranno quindi essere prioritariamente avviati a recupero.

Progetto definitivo per la realizzazione dell'impianto agro-fotovoltaico "TAVOLIERE 2" integrato con potenza di picco pari a 37,362MWp e potenza ai fini della connessione pari a 30MW sito nel comune di FOGGIA, alle località "Posta de Piede - Vigna Croce" nonché delle opere connesse e delle infrastrutture indispensabili alla costruzione e all'esercizio dell'impianto nel Comune di Manfredonia (FG).

### 3.5.6.4 Impatto in fase di esercizio

#### Variatione della temperatura locale

**PERTURBAZIONE.** I pannelli fotovoltaici, come qualsiasi corpo esposto alla radiazione solare diretta, nel periodo diurno si riscaldano, raggiungendo temperature massime che generalmente possono essere dell'ordine dei 55-65 °C. Gli stessi pannelli, però, costituiscono dei corpi ombreggianti.

**EFFETTO.** Uno studio della *Lancaster University* (A. Armstrong, N. J Ostle, J. Whitaker, 2016. *Solar park microclimate and vegetation management effects on grassland carbon cycling*"), evidenzia che sotto i pannelli fotovoltaici, d'estate, la temperatura è **più bassa di almeno 5 gradi**, quindi, grazie al loro **effetto di ombreggiamento**, gli impianti fotovoltaici possono mitigare il microclima delle zone caratterizzate da periodi caldi e siccitosi. Le superfici ombreggiate dai pannelli potrebbero così accogliere anche le colture che non sopravvivono in un clima caldo-arido, offrendo **nuove potenzialità al settore agricolo**, massimizzando la produttività e favorendo la **biodiversità**.

Un altro recentissimo studio ([Greg A. Barron-Gafford et alii, 2019 "Agrivoltaics provide mutual benefits across the food–193oto s–water nexus in drylands"](#). *Nature Sustainability*, 2), svolto in Arizona, in un impianto fotovoltaico dove contemporaneamente sono stati coltivati pomodori e peperoncini, ha evidenziato che il sistema agrivoltaico offre benefici sia agli impianti solari sia alle coltivazioni. Infatti, **l'ombra offerta dai pannelli** ha evitato stress termici alla vegetazione ed abbassato la temperatura a livello del terreno aiutando così lo sviluppo delle colture. La produzione totale di pomodori è raddoppiata, mentre quella dei peperoncini è addirittura triplicata nel sistema agrivoltaico. Non tutte le piante hanno ottenuto gli stessi benefici: alcune varietà di peperoncini hanno assorbito meno CO<sup>2</sup> e questo suggerisce che abbiano ricevuto troppa poca luce. Tuttavia questo non ha avuto ripercussioni sulla produzione, che è stata la medesima per le **piante cresciute all'ombra dei pannelli solari** e per quelle che si sono sviluppate in pieno sole. La presenza dei pannelli ha inoltre permesso di **risparmiare acqua per l'irrigazione**, diminuendo l'evaporazione di acqua dalle foglie fino al 65%. Le piante, inoltre, hanno aiutato a **ridurre la temperatura degli impianti**, migliorandone l'efficienza fino al 3% durante i mesi estivi.

Sebbene siano necessarie ulteriori ricerche utilizzando specie vegetali differenti, i risultati di questo studio sono incoraggianti e dimostrano che gli impianti solari possono convivere con l'agricoltura e addirittura i due sistemi possono ottenere benefici reciproci da tale convivenza.



Progetto definitivo per la realizzazione dell'impianto agro-fotovoltaico "TAVOLIERE 2" integrato con potenza di picco pari a 37,362MWp e potenza ai fini della connessione pari a 30MW sito nel comune di FOGGIA, alle località "Posta de Piede - Vigna Croce" nonché delle opere connesse e delle infrastrutture indispensabili alla costruzione e all'esercizio dell'impianto nel Comune di Manfredonia (FG).

Ancora un altro studio (*Elnaz Hassanpour Adeh et alii, 2018. "Remarkable agrivoltaic influence on soil moisture, micrometeorology and water-use efficiency"*) ha analizzato l'impatto di una installazione di pannelli fotovoltaici della capacità di 1,4 Mw (avvenuta su un terreno a pascolo di 2,4 ha) sulle grandezze micrometeorologiche dell'aria, sulla umidità del suolo e sulla produzione di foraggio. La peculiarità dell'area di studio è quella di essere in una zona semi-arida (Oregon). I pannelli hanno causato un aumento dell'umidità del suolo, mantenendo acqua disponibile alla base delle radici per tutto il periodo estivo di crescita del pascolo, in un terreno che altrimenti diverrebbe piuttosto secco, come evidenziato da quanto accade su un terreno di controllo, non coperto dai pannelli. **Questo studio mostra dunque che, almeno in zone semi-aride, esistono strategie che favoriscono l'aumento di produttività agricola di un terreno** (in questo caso di circa il 90%), consentendo nel contempo di produrre energia elettrica in maniera sostenibile.

**MITIGAZIONE. Non si ritengono necessarie**, considerando che tra le file dei pannelli vi sarà una permanente copertura erbacea per la coltivazione del foraggio.

#### Interazione con la fertilità del suolo

**PERTURBAZIONE.** Variazione della fertilità del suolo

**EFFETTO.** L'I.P.L.A. (*Istituto per le Piante da Legno e l'Ambiente*), per conto della Regione Piemonte, ha condotto il monitoraggio dei suoli ante opera, nel 2011, e post-opera, nel 2016, su 3 impianti fotovoltaici a terra su terreni agricoli (**IPLA – Regione Piemonte, 2017. "Monitoraggio degli effetti del fotovoltaico a terra sulla fertilità del suolo e assistenza tecnica"**). È stata, pertanto, effettuata una valutazione in grado di fornire risultati sugli effetti al suolo dovuti alla presenza degli impianti che si basano su un congruo periodo di osservazione (5 anni).

Il monitoraggio è stato effettuato attraverso un'analisi stazionale, l'apertura di profili pedologici con relativa descrizione e campionamento del profilo pedologico e le successive analisi di laboratorio dei campioni di suolo. In particolare in questa seconda fase sono state valutate solo quelle caratteristiche e proprietà che si ritiene possano essere influenzate dalla presenza del campo fotovoltaico e che si inseriscono nel seguente elenco:

#### *Caratteri stazionali:*

- Presenza di fenomeni erosivi.
- Dati meteo e umidità del suolo (ove stazioni meteo, dotate di sensoristica pedologica).

#### *Caratteri del profilo pedologico e degli orizzonti:*

- Descrizione della struttura degli orizzonti

Progetto definitivo per la realizzazione dell'Impianto agro-fotovoltaico "TAVOLIERE 2" integrato con potenza di picco pari a 37,362MWp e potenza ai fini della connessione pari a 30MW sito nel comune di FOGGIA, alle località "Posta de Piede - Vigna Croce" nonché delle opere connesse e delle infrastrutture indispensabili alla costruzione e all'esercizio dell'impianto nel Comune di Manfredonia (FG).

- Presenza di orizzonti compatti
- Porosità degli orizzonti
- Analisi chimico-fisiche di laboratorio
- Indice di Qualità Biologica del Suolo (QBS)
- Densità apparente

È stato, inoltre, valutato anche l'**Indice di Fertilità Biologica del Suolo (IBF)** che, grazie alla determinazione della respirazione microbica e al contenuto di biomassa totale, dà un'indicazione immediata del grado di biodiversità del suolo.

Alla luce dei risultati emersi dalle elaborazioni si può affermare **che gli effetti delle coperture siano tendenzialmente positivi**, infatti i risultati hanno evidenziato:

- un **costante incremento del contenuto di carbonio negli orizzonti superficiali** e, quindi, della sostanza organica sia fuori che sotto pannello, con valori che si sono mantenuti sempre maggiori sotto pannello rispetto al fuori pannello;
- un marcato **effetto schermo dal sole nel periodo estivo quando sotto i pannelli si sono registrate temperature più basse**, sia in superficie sia in profondità. Diverso l'andamento nel periodo invernale dove, per effetto del gradiente geotermico, il suolo tende ad essere più caldo in profondità sia fuori che sotto pannello, con valori comunque nettamente più alti sotto pannello, segno che in questo periodo si conserva maggiormente il calore assorbito nei mesi estivi grazie alla copertura;
- un incremento dei valori QBS (**Qualità biologica del suolo**) sotto i pannelli, che indica **un miglioramento della qualità del suolo**.

Infine secondo lo studio "*Remarkable agrivoltaic influence on soil moisture, micrometeorology and water-use efficiency*", pubblicato su *PLOS One* da Elnaz Hassanpour Adeh, John S. Selker e Chad W. Higgins del Department of Biological and Ecological Engineering, Oregon State University (Osu), «**I pannelli solari potrebbero aumentare la produttività sui pascoli che non sono irrigati e nemmeno stressati**».

Il nuovo studio ha rilevato che le erbe e le piante prosperano all'ombra sotto i pannelli solari grazie a un significativo cambiamento di umidità. I risultati sostengono l'agrovoltaico ovvero che l'utilizzo dello stesso terreno sia per i pannelli solari che per l'agricoltura e quindi coltivare cibo e produrre energia pulita allo stesso tempo»



Progetto definitivo per la realizzazione dell'Impianto agro-fotovoltaico "TAVOLIERE 2" integrato con potenza di picco pari a 37,362MWp e potenza ai fini della connessione pari a 30MW sito nel comune di FOGGIA, alle località "Posta de Piede - Vigna Croce" nonché delle opere connesse e delle infrastrutture indispensabili alla costruzione e all'esercizio dell'impianto nel Comune di Manfredonia (FG).

Posa in opera di recinzione lungo il perimetro esterno delle aree di intervento

**PERTURBAZIONE.** Per motivi di sicurezza sarà apposta una recinzione lungo il perimetro esterno dell'impianto.

**EFFETTO.** La recinzione dell'area dedicata all'impianto fotovoltaico rappresenterà una potenziale barriera agli spostamenti della fauna locale.

**MITIGAZIONE.** Per limitare l'effetto "barriera" procurato dalla recinzione perimetrale dell'impianto in progetto, la rete in acciaio zincato plastificato di colore verde alta 2,00 metri sarà posta a 20 cm del livello suolo per permettere il passaggio di piccoli mammiferi (con l'esclusione di animali di taglia maggiore che potrebbero arrecare danno ai campi fotovoltaico o ferirsi).

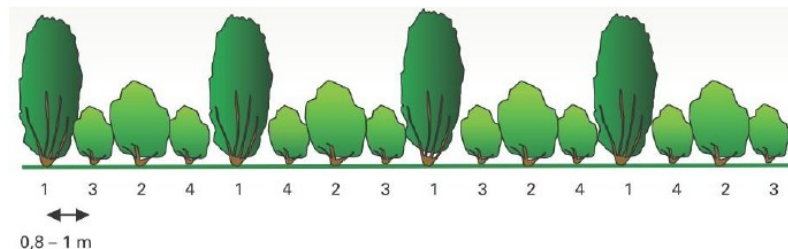
A ridosso del lato esterno della recinzione, sarà realizzata una barriera arborea costituita da specie tipiche delle comunità vegetanti di origine del Tavoliere.

Il modulo di impianto sarà costituito da un filare di piante di specie autoctone. Altezza massima della siepe: 5,0 metri. Larghezza della siepe: 1,5 - 2 metri. Distanza dal confine: 3 metri (art. 892 Codice Civile). Sesto d'impianto: si consiglia 1 metro tra ogni pianta messa a dimora.

Si propone l'impiego delle seguenti specie: oliveti (sesto superintensivo) acero campestre (*Acer campestre*), terebinto (*Pistacia terebinthus*), pero selvatico (*Pyrus pyraster*); biancospini (*Crataegus spp.*), rosa canina (*Rosa canina*) e pruno selvatico (*Prunus spinosa*).

Si tratta di specie scelte in funzione delle caratteristiche pedoclimatiche dell'area di intervento, con particolare riguardo all'inserimento di specie che presentano una buona funzione schermante, un buon valore estetico (portamento e fioritura) e un'elevata produzione baccifera ai fini faunistici.

In ogni caso, ogni esemplare di ogni singola specie messa a dimora dovrà essere governato in modo tale da limitare il più possibile eventuali ombreggiamenti nei confronti dell'impianto fotovoltaico adiacente.



1: acero campestre (*Acer campestre*), terebinto (*Pistacia terebinthus*), pero selvatico (*Pyrus pyraster*)  
2: biancospini (*Crataegus spp.*)

Progetto definitivo per la realizzazione dell'Impianto agro-fotovoltaico "TAVOLIERE 2" integrato con potenza di picco pari a 37,362MWp e potenza ai fini della connessione pari a 30MW sito nel comune di FOGGIA, alle località "Posta de Piede - Vigna Croce" nonché delle opere connesse e delle infrastrutture indispensabili alla costruzione e all'esercizio dell'impianto nel Comune di Manfredonia (FG).

- 3: rosa canina (*Rosa canina*)
- 4: pruno selvatico (*Prunus spinosa*)
- 5: oliveti impiantati a filare superintensivo



*Fig. 45. Localizzazione delle siepi nelle aree dell'impianto agrivoltaico*

Inquinamento luminoso in corrispondenza del campo fotovoltaico

**PERTURBAZIONE.** La presenza di pali e/o torri-faro per l'illuminazione notturna dell'area per motivi di sicurezza può comportare l'insorgenza di fenomeni di inquinamento luminoso.

Da un punto di vista generale l'inquinamento luminoso può essere definito come un'alterazione della quantità naturale di luce presente nell'ambiente notturno dovuto ad immissione di luce artificiale prodotta da attività umane (nel caso specifico, i sistemi di illuminazione dell'impianto fotovoltaico in progetto).

**EFFETTO.** In questo caso viene posto rilievo al danno ambientale per la flora, con l'alterazione del ciclo della fotosintesi clorofilliana, per la fauna, in particolar modo per le specie notturne, private dell'oscurità a loro

Progetto definitivo per la realizzazione dell'impianto agro-fotovoltaico "TAVOLIERE 2" integrato con potenza di picco pari a 37,362MWp e potenza ai fini della connessione pari a 30MW sito nel comune di FOGGIA, alle località "Posta de Piede - Vigna Croce" nonché delle opere connesse e delle infrastrutture indispensabili alla costruzione e all'esercizio dell'impianto nel Comune di Manfredonia (FG).

necessaria, e per gli uccelli migratori, che a causa dell'inquinamento luminoso possono facilmente perdere l'orientamento nel volo notturno.

**MITIGAZIONE.** Il sistema di sicurezza prevede l'impiego di un impianto di videosorveglianza dell'area di progetto tramite telecamere ad infrarossi con visione notturna. Per mitigare l'inquinamento luminoso, l'impianto sarà attrezzato con un sistema di illuminazione a giorno che si attivi solo in caso di intrusione di personale estraneo, rilevato dal sistema di videosorveglianza.

In ogni caso, l'impianto di illuminazione può rimanere costantemente acceso nelle ore notturne solo in corrispondenza degli ingressi all'impianto e delle cabine che ospitano gli inverter e la centrale di telecontrollo.

#### Occupazione di suolo

**PERTURBAZIONE.** La realizzazione dell'impianto fotovoltaico comporterà l'occupazione di circa 67 ha di terreno attualmente coltivato a seminativi avvicendati. Come già affermato precedentemente, si evidenzia che tra le file dei pannelli e sotto i pannelli ci sarà una permanente copertura erbacea.

**EFFETTO.** Relativamente al problema del consumo di suolo, si fa osservare che, nel caso dell'impianto in progetto, non sono 67 ettari "consumati", e nemmeno "impermeabilizzati". Soltanto al massimo il 33% circa della superficie viene effettivamente "coperto" da moduli e non consecutivamente per tutta la giornata (anche sotto i pannelli sarà presente vegetazione erbacea e tra i pannelli ci sarà la coltivazione a foraggio) la restante parte è dedicata principalmente a spazi vuoti e corridoi fra le diverse file di moduli, a viabilità di collegamento (terra battuta), a infrastrutture accessorie. Ne consegue che, sotto il profilo della permeabilità, la grandissima parte, almeno 98% della superficie asservita all'impianto, non prevede alcun tipo di ostacolo all'infiltrazione delle acque meteoriche, né alcun intervento di impermeabilizzazione e/o modifica irreversibile del profilo dei suoli. Le superfici "coperte" dai moduli risultano, infatti, del tutto "permeabili", e l'altezza libera al di sotto degli "spioventi" consente una normale circolazione idrica e la totale aerazione. Anche sotto il profilo agronomico, la realizzazione dell'impianto prevede il mantenimento dell'uso agricolo attraverso l'uso a colture erbacee tra le file di pannelli.

Pertanto, non si ritiene che le installazioni causino "impermeabilizzazione del suolo", visto che la proposta di Direttiva del Parlamento Europeo e del Consiglio per la protezione del suolo (2006/0086 COD) del 22 settembre 2006 definisce "impermeabilizzazione" «la copertura permanente della superficie del suolo con materiale impermeabile», così come non si ritiene che provochino "consumo di suolo", non trattandosi di interventi edilizi

Progetto definitivo per la realizzazione dell'Impianto agro-fotovoltaico "TAVOLIERE 2" integrato con potenza di picco pari a 37,362MWp e potenza ai fini della connessione pari a 30MW sito nel comune di FOGGIA, alle località "Posta de Piede - Vigna Croce" nonché delle opere connesse e delle infrastrutture indispensabili alla costruzione e all'esercizio dell'impianto nel Comune di Manfredonia (FG).

o infrastrutturali, ma di strutture facilmente smontabili e asportabili (e dunque completamente reversibili) realizzate su terreni agricoli che non cambiano destinazione d'uso e che, dunque, tali rimangono a tutti gli effetti, al contrario degli interventi edilizi che, una volta realizzati su una superficie, ne determinano la irreversibile trasformazione, rendendo definitivamente indisponibili i suoli occupati ad altri possibili impieghi.

Si sottolinea, comunque, che le aree occupate dai pannelli in breve tempo si inerbiranno in modo da ricostituire una copertura vegetante di specie erbacee (prateria), ambiente idoneo all'alimentazione per la fauna locale. Non si ritiene, quindi, significativo l'impatto.

**MITIGAZIONE.** Considerata l'estensione dell'area occupata dall'impianto in progetto gli interventi saranno attuati senza comportare l'impermeabilizzazione di suolo, mantenendo il più possibile il cotico erboso e prevedendo la piantumazione di siepi arbustive nelle aree perimetrali all'impianto.

La non significatività dell'impatto sarà garantita anche dalle scelte progettuali adottate. In particolare, le strutture di supporto dei pannelli non saranno realizzate mediante fondazioni costituite da plinti, cubi di calcestruzzo semplice e/o piastre di calcestruzzo armato; queste strutture presentano lo svantaggio, in termini di impatti ambientali indotti, di richiedere la realizzazione di costruzioni in cemento e quindi la necessità di scavi e l'impiego di materie prime, oltre alla produzione di rifiuti al momento dello smantellamento dell'impianto.

Solo in corrispondenza delle cabine elettriche saranno realizzate fondazioni in cls e anche la realizzazione delle piste di servizio e manutenzione degli impianti prevedranno l'asportazione del cotico erboso superficiale.

Tuttavia, per mitigare l'eventuale danneggiamento del cotico erboso, presente nelle aree degli impianti, dovrà essere previsto un adeguato inerbimento con idoneo miscuglio di graminacee e leguminose per prato polifita.

#### [Interazione dei pannelli fotovoltaici con la biodiversità](#)

**PERTURBAZIONE.** Modifiche del numero di individui e di specie vegetali e animali.

**EFFETTO.** Un recente studio (H. Montag, G Parker & T. Clarkson. 2016. The Effects of Solar Farms on Local Biodiversity; A Comparative Study. Clarkson and Woods and Wychwood Biodiversity) sui parchi fotovoltaici presenti nel Regno Unito ha indagato la relazione tra questi impianti e la biodiversità. La ricerca è stata condotta dai consulenti ecologici Clarkson & Woods in collaborazione con la Whychwood Biodiversity, che, nel 2015, hanno analizzato 11 parchi solari, su tutto il territorio inglese, per analizzare gli effetti che gli impianti fotovoltaici hanno sulla biodiversità locale.





Progetto definitivo per la realizzazione dell'Impianto agro-fotovoltaico "TAVOLIERE 2" integrato con potenza di picco pari a 37,362MWp e potenza ai fini della connessione pari a 30MW sito nel comune di FOGGIA, alle località "Posta de Piede - Vigna Croce" nonché delle opere connesse e delle infrastrutture indispensabili alla costruzione e all'esercizio dell'impianto nel Comune di Manfredonia (FG).

Lo studio mirava a indagare se gli impianti solari possono portare a una maggiore diversità ecologica rispetto a siti non sviluppati equivalenti. La ricerca si è concentrata su quattro indicatori chiave: vegetazione (sia erbacea che arbustiva), invertebrati (in particolare lepidotteri e imenotteri), avifauna e chiroteri, valutando la diversità e l'abbondanza delle specie in ciascun caso. Un totale di 11 parchi solari è stato identificato e studiato.

Lo studio è la prima ricerca completa su larga scala nel suo genere e mirava a raccogliere dati sufficienti per trarre conclusioni statisticamente valide.

Il risultato è stato più che positivo sia per la flora sia per la fauna, che hanno visto un importante incremento, passando da 70 a 144 piante differenziate in 41 specie. Anche le specie faunistiche sono aumentate, in particolare invertebrati (lepidotteri e imenotteri) e varie specie di uccelli.

Diversamente da quanto accade nei terreni agricoli, il territorio utilizzato per la realizzazione di impianti fotovoltaici non necessita di nessun tipo di biocidi, che mettono a rischio flora e fauna, questa può così essere l'occasione per creare un ambiente capace di favorire le specie di fauna e flora che naturalmente lo abitano.



*Fig. 46. Biodiversità aree poste sotto i pannelli*

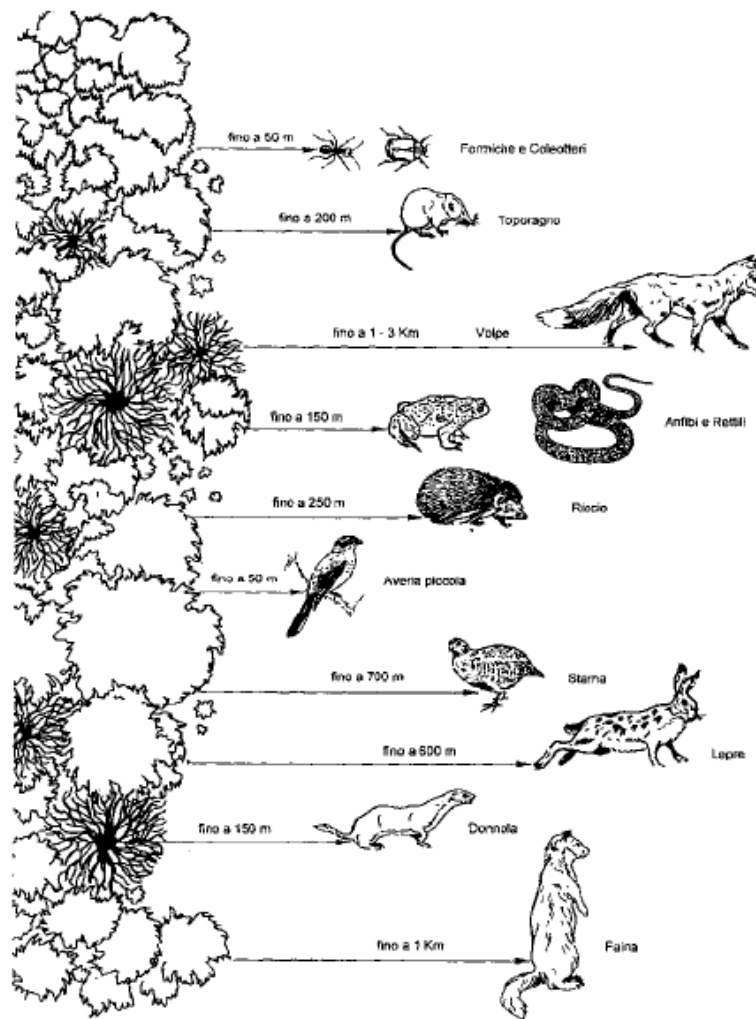
La diversità botanica è risultata maggiore negli impianti solari rispetto a terreni agricoli equivalenti. Ciò dipende da una gestione meno intensiva tipica di un impianto solare. Laddove la diversità botanica è più elevata risulta una maggiore abbondanza di lepidotteri e imenotteri e, in molti casi, anche a un aumento della diversità delle specie.



Progetto definitivo per la realizzazione dell'Impianto agro-fotovoltaico "TAVOLIERE 2" integrato con potenza di picco pari a 37,362MWp e potenza ai fini della connessione pari a 30MW sito nel comune di FOGGIA, alle località "Posta de Piede - Vigna Croce" nonché delle opere connesse e delle infrastrutture indispensabili alla costruzione e all'esercizio dell'impianto nel Comune di Manfredonia (FG).

L'aumento della diversità botanica e di conseguenza la disponibilità di invertebrati comporta anche una maggiore diversità delle specie di avifauna e in alcuni casi un aumento del numero di individui. Lo studio ha rivelato che i siti solari sono particolarmente importanti per gli uccelli di interesse conservazionistico.

La diversità botanica è la base di una maggiore diversità biologica (come dimostrato dagli aumenti registrati per altri gruppi di specie). Inoltre, sviluppandosi diversi habitat erbacei, gli impianti solari contribuiscono a creare un mosaico di tipi di habitat importante per un maggior numero di specie, particolarmente nell'ambiente agricolo. Si rileva anche il ruolo positivo svolto dagli impianti solari nel favorire l'incremento di insetti impollinatori (lepidotteri e imenotteri), contrastandone l'attuale forte declino. Tali insetti svolgono l'importante compito di impollinazione delle colture (cereali, ortaggi, frutti), migliorando la qualità e la quantità dei raccolti.



Progetto definitivo per la realizzazione dell'impianto agro-fotovoltaico "TAVOLIERE 2" integrato con potenza di picco pari a 37,362MWp e potenza ai fini della connessione pari a 30MW sito nel comune di FOGGIA, alle località "Posta de Piede - Vigna Croce" nonché delle opere connesse e delle infrastrutture indispensabili alla costruzione e all'esercizio dell'impianto nel Comune di Manfredonia (FG).

*Fig. 47. Siepe e biodiversità faunistica (capacità di dispersione e movimento delle diverse specie da Fohmann Ritter, 1991)*

Si evidenzia, infine, che la realizzazione di siepi perimetrali con impianto di specie autoctone, comporterà un ulteriore effetto positivo sulla biodiversità. Infatti, la creazione di microhabitat diversificati introdotti dalla presenza di siepi, tanto sul piano microambientale che sul piano delle comunità vegetanti, supportano una particolare diversità specifica sia di erbivori che di predatori, che aumenta notevolmente in funzione della complessità strutturale e compositiva. Le siepi campestri infatti ospitano numerosi predatori di parassiti fitofagi, che possono essere controllati da predatori con efficacia decrescente all'aumentare della distanza della siepe stessa; la capacità di creare un ambiente adatto ad intensificare l'efficienza predatoria aumenta con l'età di impianto e con la complessità compositiva e strutturale (Sustek, 1998). Certamente comunque la presenza delle siepi ha effetto sia sulla biodiversità dei singoli impianti che del paesaggio nel suo complesso.

**MITIGAZIONE.** Stante l'impatto positivo sulla biodiversità botanica e faunistica per la presenza di vegetazione erbacea sotto ai pannelli e della coltivazione di colture erbacee nelle aree tra le stringhe dei pannelli, non si ritengono necessarie altre misure di mitigazione, oltre la realizzazione di siepi.

#### 3.5.6.5 Impatto in fase di smantellamento

##### Polveri ed emissioni gassose

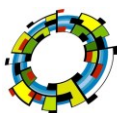
**PERTURBAZIONE.** Nella fase di dismissione dell'impianto agrovoltaico gli impatti attesi sulla componente ambientale "atmosfera" sono del tutto analoghi a quelli previsti nella fase di cantiere in termini tipologici, mentre saranno meno rilevanti in termini quantitativi in quanto i movimenti terra saranno presumibilmente più contenuti.

**EFFETTO.** Alla luce di quanto già argomentato per la fase di cantiere, gli impatti prevedibili sono i seguenti:

- produzione e diffusione di polveri: è dovuta alle operazioni di movimentazione terra necessarie per la rimozione della viabilità di servizio, la rimozione di cabine e recinzioni, ecc.;
- emissioni gassose inquinanti prodotte dai mezzi d'opera: saranno causate dall'impiego di mezzi d'opera, in particolare correlati alle operazioni di cui al punto precedente ed al trasporto dei pannelli fotovoltaici e di altri materiali in genere, dall'area di progetto alle zone destinate al loro recupero/smaltimento.

**MITIGAZIONE.** Per quanto attiene alle misure di mitigazione per la produzione di polveri si rimanda a quanto indicato nel presente elaborato per la fase di cantiere.

##### Alterazione della qualità delle acque superficiali e sotterranee



Progetto definitivo per la realizzazione dell'impianto agro-fotovoltaico "TAVOLIERE 2" integrato con potenza di picco pari a 37,362MWp e potenza ai fini della connessione pari a 30MW sito nel comune di FOGGIA, alle località "Posta de Piede - Vigna Croce" nonché delle opere connesse e delle infrastrutture indispensabili alla costruzione e all'esercizio dell'impianto nel Comune di Manfredonia (FG).

**PERTURBAZIONE.** Nella fase di dismissione di un impianto fotovoltaico gli impatti attesi sulla componente ambientale "Acque superficiali e sotterranee" sono del tutto analoghi a quelli previsti nella fase di cantiere, sia in termini tipologici, sia in termini quantitativi.

**EFFETTO.** Gli effetti che sono possibili prevedere sono, in particolare, i seguenti:

- sversamenti accidentali in acque superficiali: possono verificarsi sversamenti accidentali di liquidi inquinanti (quali carburanti e lubrificanti), provenienti dai mezzi d'opera in azione o dalle operazioni di rifornimento; questi sversamenti possono essere recapitati direttamente in acque superficiali oppure possono riversarsi sul suolo e raggiungere le acque superficiali solo successivamente;
- sversamenti accidentali in acque sotterranee: gli sversamenti accidentali di liquidi inquinanti provenienti dai mezzi d'opera in azione o dalle operazioni di rifornimento possono, anziché raggiungere le acque superficiali, percolare in profondità nelle acque sotterranee;
- scarichi idrici del cantiere: gli scarichi idrici (reflui civili) provenienti dagli edifici di servizio del cantiere (baracche, servizi igienici, ecc.) possono causare l'insorgenza di inquinamenti microbiologici (coliformi e streptococchi fecali) delle acque superficiali.

**MITIGAZIONE.** A salvaguardia delle acque superficiali e sotterranee si rimanda a quanto già indicato nella presente relazione.

#### [Impatti sulla componente suolo e sottosuolo](#)

**PERTURBAZIONE.** Al termine del periodo di vita di ciascun impianto è previsto il ripristino dei luoghi allo stato *ante operam*, secondo le indicazioni contenute nella relazione tecnica del progetto.

**EFFETTO.** L'ancoraggio al suolo dei pannelli fotovoltaici sarà realizzato mediante l'impiego di sistemi caratterizzati da massimo grado di prefabbricazione e tempo di montaggio estremamente ridotto. Suddetta tipologia di ancoraggio non richiede la realizzazione di fondazioni in cemento (plinti, platee, basamenti, ecc.) e consente un completo ripristino del terreno nelle condizioni originarie al momento della rimozione dei moduli. Per tale motivo in fase di dismissione di ciascun impianto fotovoltaico non sono attesi impatti significativi per la componente ambientale "Suolo e sottosuolo".

**MITIGAZIONE.** Dovrà essere garantito il ripristino alle condizioni *ante operam* delle aree dedicate ai vialetti perimetrali dell'impianto e delle piazzole in prossimità delle cabine; a tale proposito potranno essere adottate

Progetto definitivo per la realizzazione dell'impianto agro-fotovoltaico "TAVOLIERE 2" integrato con potenza di picco pari a 37,362MWp e potenza ai fini della connessione pari a 30MW sito nel comune di FOGGIA, alle località "Posta de Piede - Vigna Croce" nonché delle opere connesse e delle infrastrutture indispensabili alla costruzione e all'esercizio dell'impianto nel Comune di Manfredonia (FG).

due possibili opzioni: spontaneo ricoprimento naturale oppure rilavorazione con trattamenti addizionali finalizzati ad un più rapido riadattamento all'habitat pre-esistente ed al paesaggio.

#### Impatti sulle componenti floristiche e faunistiche

**PERTURBAZIONE.** Nella fase di dismissione dell'impianto gli impatti attesi sulla flora e la fauna sono analoghi a quelli previsti nella fase di cantiere, sia in termini tipologici, sia in termini quantitativi.

**EFFETTO.** Si possono prevedere, per la fase di dismissione, i seguenti impatti:

- elementi di disturbo per la fauna: disturbo indotto negli agro-ecosistemi terrestri dalla dismissione di edifici ed infrastrutture di servizio;
- introduzione di elementi di disturbo a carico degli agro-ecosistemi limitrofi all'area di intervento (produzione di rumori e polveri, attività delle macchine operatrici, presenze umane nel cantiere).

**MITIGAZIONE.** Si rimanda alle misure di mitigazione precedentemente discusse per la fase di cantiere. Si sottolinea comunque che al termine dei lavori di dismissione degli impianti, l'area sarà restituita alle condizioni *ante operam*, con presenza di aree prative da sfalcio, e saranno comunque conservate le siepi realizzate perimetralmente all'impianto.

#### Smaltimento dei pannelli fotovoltaici

**PERTURBAZIONE.** Al termine della vita attesa, almeno ventennale, l'impianto sarà smantellato, con contestuale ripristino del sito, attraverso sia la rimozione dei pannelli fotovoltaici sia dei manufatti accessori.

**EFFETTO.** Se abbandonati nell'ambiente i rifiuti prodotti in fase di dismissione possono comportare l'insorgenza di effetti negativi su diverse componenti ambientali (atmosfera, acque superficiali e sotterranee, suolo e sottosuolo).

**MITIGAZIONE.** Si procederà alla rimozione di tutte le componenti dei generatori fotovoltaici, conferendo il materiale di risulta agli impianti all'uopo deputati dalla normativa di settore per lo smaltimento ovvero per il recupero.

Le varie parti dell'impianto dovranno essere separate in base alla composizione chimica in modo da poter riciclare il maggior quantitativo possibile dei singoli elementi, quali alluminio e silicio, presso ditte che si occupano di riciclaggio e produzione di tali elementi; i restanti rifiuti dovranno essere inviati in discarica autorizzata.

#### 3.5.6.6 Sintesi dell'impatto

Progetto definitivo per la realizzazione dell'impianto agro-fotovoltaico "TAVOLIERE 2" integrato con potenza di picco pari a 37,362MWp e potenza ai fini della connessione pari a 30MW sito nel comune di FOGGIA, alle località "Posta de Piede - Vigna Croce" nonché delle opere connesse e delle infrastrutture indispensabili alla costruzione e all'esercizio dell'impianto nel Comune di Manfredonia (FG).

Per quanto visto nei paragrafi precedenti l'impatto con la componente botanico vegetazionale è correlato e limitato alla porzione di territorio occupato dai tracker, dalle nuove strade di collegamento interne e dalle aree di lavoro necessarie nella fase di cantiere.

In relazione alla vegetazione, essendo l'area di progetto interessata da produzione agricola nelle porzioni di terreno tra le stringhe di pannelli, non comporterà una perdita significativa di habitat agricolo. La presenza di strade rurali a servizio dei fondi e degli impianti esistenti, evita, inoltre, modifiche sostanziali per la realizzazione della viabilità di servizio. I materiali di costruzione saranno posizionati all'interno della stessa area di progetto e i materiali di risulta verranno tempestivamente e opportunamente allontanati. L'impatto è considerato poco significativo grazie all'assenza di interventi totalmente reversibili. In fase di cantiere l'impatto causato dalle attività interesserà solo superfici agricole.

Infine si evidenzia che l'impianto sarà realizzato in un contesto territoriale di valore naturalistico molto Basso; terminata la vita utile dell'impianto (almeno 20-30 anni) sarà possibile un perfetto ripristino allo stato originario, senza possibilità di danno a specie floristiche rare o comunque protette.

### 3.5.6.7 Matrice di impatto su flora e vegetazione

FATTORI IMPATTO	DI	CARATTERISTICHE DELL'IMPATTO	FASE DI COSTRUZIONE	FASE DI ESERCIZIO	FASE DI DISMISSIONE	
Impatto diretto: occupazione del suolo	Durata nel tempo	Breve	X		X	
		Media				
		Lunga		X		
	Distribuzione temporale	Discontinuo	X		X	
		Continuo		X		
	Reversibilità	Reversibile a breve termine	X		X	
		Reversibile a medio/lungo termine		X		
		Irreversibile				
	Magnitudine	Bassa			X	X
		Media	X			
		Alta				
	Area di influenza	Area Ristretta	X	X	X	



Progetto definitivo per la realizzazione dell'impianto agro-fotovoltaico "TAVOLIERE 2" integrato con potenza di picco pari a 37,362MWp e potenza ai fini della connessione pari a 30MW sito nel comune di FOGGIA, alle località "Posta de Piede - Vigna Croce" nonché delle opere connesse e delle infrastrutture indispensabili alla costruzione e all'esercizio dell'impianto nel Comune di Manfredonia (FG).

FATTORI IMPATTO	DI	CARATTERISTICHE DELL'IMPATTO	FASE DI COSTRUZIONE	FASE DI ESERCIZIO	FASE DI DISMISSIONE
		Area di Interesse			
		Area vasta			
<b>giudizio di impatto</b>			<b>MB-</b>	<b>B-</b>	<b>T-</b>
Impatto indiretto: sottrazione e frammentazione di habitat	Durata nel tempo	Breve	X		X
		Media			
		Lunga		X	
	Distribuzione temporale	Discontinuo	X		X
		Continuo		X	
	Reversibilità	Reversibile a breve termine	X		X
		Reversibile a medio/lungo termine		X	
		Irreversibile			
	Magnitudine	Bassa			X
		Media	X	X	
		Alta			
	Area di influenza	Area Ristretta	X	X	X
		Area di Interesse			
Area vasta					
<b>giudizio di impatto</b>			<b>MB-</b>	<b>MB-</b>	<b>T-</b>

BOTANICO VEGETAZIONALE	FASE DI COSTRUZIONE	FASE DI ESERCIZIO	FASE DI DISMISSIONE
<i>GIUDIZIO COMPLESSIVO DI IMPATTO</i>	<b>MB-</b>	<b>B-</b>	<b>T-</b>
T= trascurabile, BB= molto basso, B= basso, MB= medio basso, M= Medio, MA= medio alto, A= alto, AA= molto alto. Gli impatti possono essere negativi -, o positivi +			

Tab. 23. Matrice di impatto su flora e vegetazione

### 3.5.7 Fauna ed avifauna

#### 3.5.7.1 Analisi dell'impatto

Nella Relazione specialistica Flora-Fauna ed Ecosistemi sono individuate per ogni fase (costruzione, esercizio e dismissione) e per ogni componente ambientale le seguenti criticità:

Progetto definitivo per la realizzazione dell'impianto agro-fotovoltaico "TAVOLIERE 2" integrato con potenza di picco pari a 37,362MWp e potenza ai fini della connessione pari a 30MW sito nel comune di FOGGIA, alle località "Posta de Piede - Vigna Croce" nonché delle opere connesse e delle infrastrutture indispensabili alla costruzione e all'esercizio dell'impianto nel Comune di Manfredonia (FG).

1. le perturbazioni potenzialmente in grado di provocare alterazioni sulle componenti abiotiche, biotiche ed ecologiche del sistema ambientale oggetto di intervento (perturbazioni);
2. gli effetti prevedibili (positivi e negativi) sulla fauna;
3. le misure di mitigazione proposte per limitare gli effetti negativi delle voci di impatto considerate significative.

### 3.5.7.2 Impatto in fase di costruzione

#### Produzione di rumori

**PERTURBAZIONE.** L'impatto è rappresentato dalla propagazione all'esterno dell'area di cantiere delle emissioni acustiche prodotte dai mezzi impiegati per la fornitura di componenti (pannelli, sostegni, quadri elettrici, trasformatori, inverter, ecc.) e per la realizzazione delle opere.

Dal punto di vista del rumore prodotto la fase maggiormente impattante sarà quella di preparazione del terreno (scavi per posizionamento cabine, realizzazione piste di cantiere e manutenzione degli impianti) e di montaggio delle strutture di sostegno.

**EFFETTO.** L'inquinamento acustico prodotto in fase di cantiere può teoricamente costituire un elemento di disturbo per le componenti faunistiche maggiormente sensibili, in particolare durante il periodo riproduttivo, ma anche in fase di ricerca del cibo.

In questa sede è sufficiente ribadire che, data la limitatezza temporale delle operazioni di realizzazione degli impianti e la presenza del tracciato autostradale limitrofo all'area di intervento, l'impatto acustico provocato può essere ritenuto trascurabile nei confronti delle componenti faunistiche che possono saltuariamente frequentare le aree oggetto di intervento.

**MITIGAZIONE.** Considerata la temporaneità dell'intervento per tale tipologia di impatto non si prevedono misure di mitigazione specifiche. Si sottolinea che, come specificato nel paragrafo precedente, i mezzi impiegati per l'allestimento del cantiere e degli impianti, dovranno mantenere una velocità moderata.

### 3.5.7.3 Impatto in fase di esercizio

#### Intrusione visuale

**PERTURBAZIONE.** La realizzazione dell'intervento comporta l'occupazione del territorio da parte del cantiere e delle opere ad esso funzionali (baracche, aree di deposito, ecc.), generando un'intrusione visuale a carico del territorio medesimo. Per intrusione visuale si intende l'impatto generato dalla cantierizzazione dell'opera sulle valenze estetiche del paesaggio; essa è definibile principalmente in termini soggettivi.

Progetto definitivo per la realizzazione dell'Impianto agro-fotovoltaico "TAVOLIERE 2" integrato con potenza di picco pari a 37,362MWp e potenza ai fini della connessione pari a 30MW sito nel comune di FOGGIA, alle località "Posta de Piede - Vigna Croce" nonché delle opere connesse e delle infrastrutture indispensabili alla costruzione e all'esercizio dell'impianto nel Comune di Manfredonia (FG).

**EFFETTO.** L'impatto è poco rilevante in funzione della sua reversibilità (ovvero temporaneità).

**MITIGAZIONE.** Allo scopo di mitigare fin da subito l'intrusione visuale del cantiere le siepi perimetrali previste per schermare l'impianto in fase di esercizio dovranno essere realizzate all'inizio dell'attività di cantiere (con la sola esclusione delle situazioni in cui, per esigenze operative, le attività di cantiere potrebbero danneggiare le piante appena messe a dimora).

*Interazione dei pannelli fotovoltaici con l'avifauna: fenomeni di abbagliamento in cielo*

**PERTURBAZIONE.** Considerando la caratteristica dei pannelli fotovoltaici, l'eventuale insorgenza di fenomeni di abbagliamento verso l'alto potrebbe verificarsi in particolari condizioni quando il sole presenta basse altezze sull'orizzonte. Nel caso specifico l'impatto viene preso in considerazione in relazione all'eventuale insorgenza di fenomeni di disturbo a carico dell'avifauna.

**EFFETTO.** In merito ai possibili fenomeni di abbagliamento che possono rappresentare un disturbo per l'avifauna e un elemento di perturbazione della percezione del paesaggio si sottolinea che tale fenomeno è stato registrato solo per alcune tipologie di superfici fotovoltaiche a specchio montate sulle architetture verticali degli edifici. In ragione della loro collocazione in prossimità del suolo e del necessario (per scopi produttivi elettrici) elevato coefficiente di assorbimento della radiazione luminosa delle celle fotovoltaiche (bassa riflettanza del pannello) si considera molto bassa la possibilità del fenomeno di riflessione ed abbagliamento da parte dei pannelli.

L'insieme delle celle solari costituenti i moduli fotovoltaici di ultima generazione è protetto frontalmente da un vetro temprato anti-riflettente ad alta trasmittanza il quale dalla superficie del modulo un aspetto opaco che non ha nulla a che vedere con quello di comuni superfici finestrate. Al fine di minimizzare la quantità di radiazioni luminose riflesse, inoltre, le singole celle in silicio cristallino sono coperte esteriormente da un rivestimento trasparente antiriflesso grazie al quale penetra più luce nella cella.



Progetto definitivo per la realizzazione dell'Impianto agro-fotovoltaico "TAVOLIERE 2" integrato con potenza di picco pari a 37,362MWp e potenza ai fini della connessione pari a 30MW sito nel comune di FOGGIA, alle località "Posta de Piede - Vigna Croce" nonché delle opere connesse e delle infrastrutture indispensabili alla costruzione e all'esercizio dell'impianto nel Comune di Manfredonia (FG).



*Fig. 48. Effetto specchio*

Le due immagini dimostrano in modo lampante come, al contrario di un vetro comune (normal glass), il vetro anti-riflesso (Anti-Reflecting glass) che riveste i moduli fotovoltaici (Photo Voltaic Modules) riduca drasticamente la riflessione dei raggi luminosi

In merito alla presenza di avifauna acquatica migratoria nell'area dell'impianto in progetto, si fa osservare che secondo l'Atlante delle migrazioni in Puglia (La Gioia G. & Scebba S, 2009), l'area del progetto non è interessata da significativi movimenti migratori. A conferma di ciò si evidenzia che:

per quanto riguarda la Puglia i due siti più importanti per la migrazione degli uccelli risultano essere Capo d'Otranto (LE) e il promontorio del Gargano con le Isole Tremiti. Entrambi i siti sarebbero interessati da due principali direttrici, una SO-NE e l'altra S-N. Nel primo caso gli uccelli attraverserebbero il mare Adriatico per raggiungere le sponde orientali dello stesso mare, mentre nel secondo caso i migratori tenderebbero a risalire la penisola;

Progetto definitivo per la realizzazione dell'Impianto agro-fotovoltaico "TAVOLIERE 2" integrato con potenza di picco pari a 37,362MWp e potenza ai fini della connessione pari a 30MW sito nel comune di FOGGIA, alle località "Posta de Piede - Vigna Croce" nonché delle opere connesse e delle infrastrutture indispensabili alla costruzione e all'esercizio dell'impianto nel Comune di Manfredonia (FG).



*Fig. 49. Principali siti di monitoraggio della migrazione dei rapaci diurni e dei grandi veleggiatori*

l'unico sito importante della Provincia di Foggia è quello del Gargano. Premuda (2004), riporta che le rotte migratorie seguono due direzioni principali, Nord-Ovest e Nord-Est. Rotta NO: "i rapaci si alzano in termica presso la località di macchia, attraverso Monte Sant'Angelo, in direzione di Monte Calvo e Monte Delio, raggiungono le Isole Tremiti. Sembra che una parte raggiunga il Monte Acuto Monte Saraceno, per dirigersi in direzione NO"; rotta NE: "dalla località Macchia, seguendo la costa, i rapaci passano su Monte Acuto e Monte Saraceno, per raggiungere la Testa del Gargano".

Anche Marrese (2005 e 2006), in studi condotti alle Isole Tremiti, afferma che le due principali direzioni di migrazione sono N e NO.

Pandolfi (2008), in uno studio condotto alle Tremiti e sul Gargano, evidenzia che il Gargano è interessato da "...tre linee di passaggio lungo il Promontorio: una decisamente costiera, una lungo la faglia della Valle Carbonara e



Progetto definitivo per la realizzazione dell'Impianto agro-fotovoltaico "TAVOLIERE 2" integrato con potenza di picco pari a 37,362MWp e potenza ai fini della connessione pari a 30MW sito nel comune di FOGGIA, alle località "Posta de Piede - Vigna Croce" nonché delle opere connesse e delle infrastrutture indispensabili alla costruzione e all'esercizio dell'impianto nel Comune di Manfredonia (FG).

un'altra lungo il margine interno dell'emergenza geologica dell'altipiano". E, infine, che "nella zona interna il flusso dei migratori ha mostrato di seguire a Nord Est la linea costiera (dati confrontati su 4 punti di osservazione) e a Sud ovest la linea del margine meridionale della falesia dell'altopiano, con una interessante competenza lungo la grande faglia meridionale della Valle Carbonara". Pertanto, nell'area della Provincia di Foggia si individuano due direttrici principali di migrazione:

- una direttrice che, seguendo la linea di costa in direzione SE-NO, congiunge i due siti più importanti a livello regionale (Gargano e Capo d'Otranto);
- una direttrice, meno importante, che attraversa il Tavoliere in direzione SO-NE, congiungendo I Monti Dauni con le aree umide costiere e il promontorio del Gargano; qui si individuano dei naturali corridoi ecologici disposti appunto in direzione SO-NE, rappresentati dai principali corsi d'acqua che attraversano il Tavoliere, quali Fortore, Cervaro, Carapelle e Ofanto.



Fig. 50. Principali direttrici di migrazione dell'avifauna definite in base agli studi citati (Premuda, 2004; Marrese, 2005 e 2006; Pandolfi, 2008), area del progetto (cerchio verde) e aree umide (in celeste).

Progetto definitivo per la realizzazione dell'Impianto agro-fotovoltaico "TAVOLIERE 2" integrato con potenza di picco pari a 37,362MWp e potenza ai fini della connessione pari a 30MW sito nel comune di FOGGIA, alle località "Posta de Piede - Vigna Croce" nonché delle opere connesse e delle infrastrutture indispensabili alla costruzione e all'esercizio dell'impianto nel Comune di Manfredonia (FG).

In ragione di quanto fin qui espresso si ritiene che non sussistano impatti significativi delle aree pannellate nei confronti dell'avifauna acquatica migratoria.

**MITIGAZIONE.** Per la realizzazione dell'impianto agrivoltaico si utilizzeranno pannelli a basso indice di riflettanza onde evitare l'insorgenza del fenomeno.

#### [Interazione dei pannelli fotovoltaici con l'avifauna: rischi di collisione](#)

**PERTURBAZIONE.** La presenza dei pannelli fotovoltaici può rappresentare un ostacolo per l'avifauna eventualmente presente nell'area di studio.

**EFFETTO.** A differenza delle pareti verticali di vetro o semitrasparenti che, come noto, costituiscono un elemento di rischio di collisione, e quindi di morte, potenzialmente alto per il singolo individuo, la caratteristica dei pannelli fotovoltaici di progetto non sembra costituire un pericolo per l'avifauna.

Si ritiene infatti che l'altezza contenuta dei pannelli dal piano campagna non crei alcun disturbo al volo degli uccelli, considerato inoltre quanto già discusso in merito al fenomeno di abbagliamento indotto dalle superfici dei pannelli fotovoltaici.

**MITIGAZIONE.** Non risultano evidenze in letteratura della significatività dell'impatto qui discusso; si ribadisce comunque che per la realizzazione del campo fotovoltaico si utilizzeranno pannelli a basso indice di riflettanza, onde evitare il verificarsi di fenomeni di abbagliamento che possano facilitare le collisioni.

La vicinanza dei pannelli fotovoltaici al terreno, unitamente alla realizzazione di siepi perimetrali, consentirà di tutelare l'incolumità dell'avifauna selvatica. Si evidenzia, infatti, che in presenza della siepe perimetrale eventuali soggetti in volo radente dovranno innalzarsi di quota, evitando il rischio di collisioni.

#### [3.5.7.4 Impatto in fase di smantellamento](#)

In fase di dismissione dell'impianto si avranno le stesse perturbazioni generate in fase di cantiere. Per l'effetto generato dagli stessi, come nella fase di costruzione, verranno attuate una serie di misure di mitigazione per ridurre e/o annullare l'effetto perturbante delle attività necessarie allo smantellamento dell'impianto.

#### [3.5.7.5 Sintesi dell'impatto](#)

In conclusione gli ambienti e la rispettiva vegetazione, direttamente coinvolti dalla costruzione dell'impianto agrivoltaico in questione sono i campi coltivati.

Progetto definitivo per la realizzazione dell'Impianto agro-fotovoltaico "TAVOLIERE 2" integrato con potenza di picco pari a 37,362MWp e potenza ai fini della connessione pari a 30MW sito nel comune di FOGGIA, alle località "Posta de Piede - Vigna Croce" nonché delle opere connesse e delle infrastrutture indispensabili alla costruzione e all'esercizio dell'impianto nel Comune di Manfredonia (FG).

Le aree coltivate interessate dalla progettazione, costituite da seminativi avvicendati, non accuserebbero particolari impatti negativi. Anche per la fauna si rilevano minimi impatti che si concentrano soprattutto nella fase di cantiere. Il sito dell'impianto si trova sufficientemente lontano da aree riproduttive di fauna sensibile. Non vi sono, in corrispondenza del sito dell'impianto in progetto, flussi migratori che inducono a pensare a rotte stabili e di buona portata.

La sottrazione di territorio trofico nei riguardi della fauna granivora ed erbivora sarà compensata dagli inerbimenti delle aree occupate dai pannelli, dalla realizzazione, lungo il perimetro dell'impianto, di fasce arbustive, e dalla creazione di aree in abbandono colturale e successiva rinaturazione.

Per quanto detto, si ritiene che l'impianto analizzato possa essere giudicato sufficientemente compatibile con i principi della conservazione dell'ambiente e con le buone pratiche nell'utilizzazione delle risorse ambientali.

### 3.5.7.6 Matrice di impatto su fauna ed avifauna

FATTORI DI IMPATTO	CARATTERISTICHE DELL'IMPATTO		FASE DI COSTRUZIONE	FASE DI ESERCIZIO	FASE DI DISMISSIONE
Emissione di rumore	Durata nel tempo	Breve	X		X
		Media			
		Lunga		X	
	Distribuzione temporale	Discontinuo	X		X
		Continuo		X	
	Reversibilità	Reversibile a breve termine	X		X
		Reversibile a medio/lungo termine		X	
		Irreversibile			
	Magnitudine	Bassa	X	X	X
		Media			
		Alta			
	Area di influenza	Area Ristretta	X	X	X
		Area di Interesse			
		Area vasta			
	<b>giudizio di impatto</b>			T-	MB-
		Breve	X		X

Progetto definitivo per la realizzazione dell'impianto agro-fotovoltaico "TAVOLIERE 2" integrato con potenza di picco pari a 37,362MWp e potenza ai fini della connessione pari a 30MW sito nel comune di FOGGIA, alle località "Posta de Piede - Vigna Croce" nonché delle opere connesse e delle infrastrutture indispensabili alla costruzione e all'esercizio dell'impianto nel Comune di Manfredonia (FG).

FATTORI DI IMPATTO	CARATTERISTICHE DELL'IMPATTO		FASE DI COSTRUZIONE	FASE DI ESERCIZIO	FASE DI DISMISSIONE
Traffico indotto	Durata nel tempo	Media			
		Lunga		X	
	Distribuzione temporale	Discontinuo	X		X
		Continuo		X	
	Reversibilità	Reversibile a breve termine	X		X
		Reversibile a medio/lungo termine		X	
		Irreversibile			
	Magnitudine	Bassa	X	X	X
		Media			
		Alta			
	Area di influenza	Area Ristretta	X		X
		Area di Interesse		X	
		Area vasta			
<b>giudizio di impatto</b>			T-	MB-	T-

FAUNA	FASE DI COSTRUZIONE	FASE DI ESERCIZIO	FASE DI DISMISSIONE
<i>GIUDIZIO COMPLESSIVO DI IMPATTO</i>	BB-	MB-	BB-
T= trascurabile, BB= molto basso, B= basso, MB= medio basso, M= Medio, MA= medio alto, A= alto, AA= molto alto. Gli impatti possono essere negativi -, o positivi +			

Tab. 24. Matrice di impatto sulla fauna

### 3.5.8 Ecosistema

La destinazione di tipo agricolo dell'area ha causato la modificazione del paesaggio in cui la vegetazione spontanea è stata sostituita dalle colture erbacee (cerealicole).

Tale processo ha causato la scomparsa dal sito di numerose specie, soprattutto di quelle stanziali che, vivendo stabilmente in un dato habitat, si dimostrano più sensibili alle trasformazioni ambientali. Pertanto mammiferi, rettili e anfibi sono presenti con un basso numero di specie e con popolazioni rarefatte e attestata negli habitat semi naturali.



Progetto definitivo per la realizzazione dell'Impianto agro-fotovoltaico "TAVOLIERE 2" integrato con potenza di picco pari a 37,362MWp e potenza ai fini della connessione pari a 30MW sito nel comune di FOGGIA, alle località "Posta de Piede - Vigna Croce" nonché delle opere connesse e delle infrastrutture indispensabili alla costruzione e all'esercizio dell'impianto nel Comune di Manfredonia (FG).

Il sito individuato da progetto è interessato da una migrazione diffusa su un "fronte ampio" di spostamento, non sussistendo le caratteristiche morfologiche ed ambientali che determinano differenti modalità migratorie. Pertanto l'area di studio non è interessata da concentrazioni di migratori.

Nell'area vasta, in cui insiste il sito individuato per l'installazione dell'agrivoltaico, non sono presenti biotopi di rilievo naturalistico né "corridoi ecologici" di connessione tra biotopi distanti dal sito.

L'area vasta è caratterizzata dalla dominanza di superfici agricole, destinate in particolare al seminativo, alla coltivazione di orticole e in misura ridotta all'oliveto. Alcune superfici agricole attualmente si presentano incolte.

Nell'area ristretta sono presenti ambienti semi naturali, sopravvissuti qua e là in forma relittuale.

Dal punto di vista ecosistemico l'area presenta un popolamento decisamente basso. Poche sono le specie stazionarie e/o nidificanti. La maggior parte delle specie presenti è sinantropica, nessuna specie fa parte della Dir 92/43/CEE all. II.

### 3.5.8.1 Matrice di impatto sull'ecosistema

FATTORI DI IMPATTO	CARATTERISTICHE DELL'IMPATTO		FASE DI COSTRUZIONE	FASE DI ESERCIZIO	FASE DI DISMISSIONE
occupazione del suolo	Durata nel tempo	Breve	x		x
		Media		x	
		Lunga			
	Distribuzione temporale	Discontinuo	x		x
		Continuo		x	
	Reversibilità	Reversibile a breve termine	x		x
		Reversibile a medio/lungo termine		x	
		Irreversibile			
	Magnitudine	Bassa	x	x	x
		Media			
		Alta			
	Area di influenza	Area Ristretta	x	x	x
		Area di Interesse			
		Area vasta			



Progetto definitivo per la realizzazione dell'impianto agro-fotovoltaico "TAVOLIERE 2" integrato con potenza di picco pari a 37,362MWp e potenza ai fini della connessione pari a 30MW sito nel comune di FOGGIA, alle località "Posta de Piede - Vigna Croce" nonché delle opere connesse e delle infrastrutture indispensabili alla costruzione e all'esercizio dell'impianto nel Comune di Manfredonia (FG).

FATTORI DI IMPATTO	CARATTERISTICHE DELL'IMPATTO	FASE DI COSTRUZIONE	FASE DI ESERCIZIO	FASE DI DISMISSIONE	
	<b>giudizio di impatto</b>	B-	MB-	B-	
Rumore e collisioni con avifauna	Durata nel tempo	Breve	X	X	
		Media		X	
		Lunga			
	Distribuzione temporale	Discontinuo	X	X	X
		Continuo			
	Reversibilità	Reversibile a breve termine	X		X
		Reversibile a medio/lungo termine		X	
		Irreversibile			
	Magnitudine	Bassa	X	X	X
		Media			
		Alta			
	Area di influenza	Area Ristretta	X		X
		Area di Interesse		X	
Area vasta					
	<b>giudizio di impatto</b>	B-	MB-	B-	

ECOSISTEMA	FASE DI COSTRUZIONE	FASE DI ESERCIZIO	FASE DI DISMISSIONE
<b>GIUDIZIO COMPLESSIVO DI IMPATTO</b>	B-	MB-	B-
T= trascurabile, BB= molto basso, B= basso, MB= medio basso, M= Medio, MA= medio alto, A= alto, AA= molto alto. Gli impatti possono essere negativi -, o positivi +			

Tab. 25. Matrice di impatto sugli ecosistemi

### 3.5.9 Paesaggio e patrimonio storico-artistico

La finalità di un'analisi del paesaggio, oltre a riuscire a leggere i segni che lo connotano (vedasi paragrafi precedenti), è quella di poter controllare la qualità delle trasformazioni in atto, affinché i nuovi segni, che verranno a sovrapporsi sul territorio, non introducano elementi di degrado, ma si inseriscano in modo coerente con l'intorno.



Progetto definitivo per la realizzazione dell'impianto agro-fotovoltaico "TAVOLIERE 2" integrato con potenza di picco pari a 37,362MWp e potenza ai fini della connessione pari a 30MW sito nel comune di FOGGIA, alle località "Posta de Piede - Vigna Croce" nonché delle opere connesse e delle infrastrutture indispensabili alla costruzione e all'esercizio dell'impianto nel Comune di Manfredonia (FG).

Il paesaggio deve essere il frutto dell'equilibrio tra permanenza e cambiamento; tra l'identità dei luoghi, legata alla permanenza dei segni che li connotano ed alla conservazione dei beni rari, e la proiezione nel futuro, rappresentata dalle trasformazioni, che vengono via via introdotte con finalità di maggiore sviluppo e benessere delle popolazioni insediate.

Affrontare in questo modo il tema rende necessario assumere una visione integrata, capace di interpretare l'evoluzione del paesaggio, in quanto sistema unitario, nel quale le componenti ecologica e naturale interagiscono con quelle insediativa, economica e socioculturale.

Ogni intervento di trasformazione territoriale contribuisce a modificare il paesaggio, consolidandone o destrutturandone relazioni ed elementi costitutivi, proponendo nuovi riferimenti o valorizzando quelli esistenti. In questo contesto, gli impianti agro-fotovoltaici, per il loro carattere fortemente tecnologico, devono necessariamente costituirsi come parte integrata nel paesaggio, in cui sono inseriti, tramite interventi di mitigazione. L'impatto, che l'inserimento dei nuovi elementi produrrà all'interno del sistema territoriale, sarà, comunque, più o meno consistente in funzione, oltre che dell'entità delle trasformazioni previste, della maggiore o minore capacità del paesaggio di assorbire nuove variazioni, in funzione della sua vulnerabilità. Vanno, quindi, effettuate indagini di tipo descrittivo e percettivo. Le prime indagano i sistemi di segni del territorio dal punto di vista naturale, antropico, storico-culturale. Quelle di tipo percettivo sono volte a valutare la visibilità dell'opera. Da quest'analisi se ne deduce che le principali fonti di impatto per la componente paesaggistica risultano essere:

- *La sottrazione di suolo dedicato alle produzioni di prodotti agricoli;*
- *La presenza di macchinari e cumuli di materiali nel periodo del cantiere;*
- *L'impatto luminoso in fase di costruzione*
- *L'impatto visivo dovuto all'intrusione visiva del parco fotovoltaico e delle strutture connesse rispetto agli elementi che costituiscono il paesaggio.*

### 3.5.9.1 Impatto in fase di costruzione

Gli impatti diretti sul paesaggio derivano principalmente dalla perdita di suolo agricolo necessaria all'installazione delle strutture, delle attrezzature e alla creazione della viabilità di cantiere.

Durante la fase di cantiere tutte le attività ed attrezzature messe in atto per la realizzazione dell'opera che avrà una breve durata e limitata all'area di intervento, avranno un impatto poco significativo in quanto:

Progetto definitivo per la realizzazione dell'Impianto agro-fotovoltaico "TAVOLIERE 2" integrato con potenza di picco pari a 37,362MWp e potenza ai fini della connessione pari a 30MW sito nel comune di FOGGIA, alle località "Posta de Piede - Vigna Croce" nonché delle opere connesse e delle infrastrutture indispensabili alla costruzione e all'esercizio dell'impianto nel Comune di Manfredonia (FG).

- le attrezzature di cantiere che verranno utilizzate durante la fase di costruzione, a causa della loro modesta altezza, non altereranno significativamente le caratteristiche del paesaggio;
- l'area di cantiere sarà interna all'area di intervento e sarà occupata solo temporaneamente;
- al termine delle attività saranno attuati interventi di ripristino morfologico e vegetazionale con la realizzazione di una fascia di mitigazione verde perimetrale. Inoltre, si ricorda che il progetto è caratterizzato dalla realizzazione di interventi di compensazione che verteranno ad esempio sulla piantumazione, tra le file di pannelli, di colture erbacee per la produzione di foraggio.

Al fine di ridurre gli impatti sul paesaggio sono state previste ulteriori misure di mitigazione di carattere gestionale che comporteranno:

- l'ordine e la pulizia delle aree di cantiere;
- ripristino dei luoghi e tutte le strutture di cantiere verranno rimosse, insieme agli stoccaggi di materiale;
- opportuni accorgimenti per ridurre l'impatto luminoso evitando la sovra-illuminazione e proiezione della luce verso il basso, ovvero verranno adottati sistemi illuminanti che ridurranno l'intensità luminosa dopo le ore lavorative e comunque sufficienti ad assicurare la sorveglianza notturna.

Date le considerazioni e le misure di mitigazione elencate in precedenza, si ritiene che l'impatto sulla componente in fase di costruzione sarà limitato al solo periodo di attività del cantiere (15 mesi) e avrà estensione esclusivamente locale.

### 3.5.9.2 Impatto in fase di esercizio

L'unico impatto sul paesaggio durante la fase di esercizio è riconducibile alla presenza fisica del parco agrivoltaico e delle strutture connesse.

Dalle fotosimulazioni realizzate da particolari punti di vista, in relazione alle indicazioni della Det. Regionale n.162/2014, maggiormente sensibili ai fini dell'impatto visivo-percettivo dell'impianto fotovoltaico oggetto del presente studio si evidenzia che l'impianto in progetto sarà inserito mantenendo il pattern dei campi agricoli presenti e non andrà a modificare la rete di viabilità agro-pastorale e la rete irrigua dei campi quali elementi caratterizzanti del contesto circostante.

D'altro canto, al fine di mitigare gli impatti dell'opera sui recettori lineari come il Braccio Cervaro-Candelaro ed il canale Properzio, sono state progettate delle opere di mitigazione atte a schermare l'impianto dagli stessi.

Progetto definitivo per la realizzazione dell'Impianto agro-fotovoltaico "TAVOLIERE 2" integrato con potenza di picco pari a 37,362MWp e potenza ai fini della connessione pari a 30MW sito nel comune di FOGGIA, alle località "Posta de Piede - Vigna Croce" nonché delle opere connesse e delle infrastrutture indispensabili alla costruzione e all'esercizio dell'impianto nel Comune di Manfredonia (FG).

Come evidenziato dai foto inserimenti , l'impatto visivo sui recettori sarà totalmente mitigato dalla vegetazione che sarà piantumata ultimati i lavori di realizzazione.

In merito alla diversità e all'integrità del paesaggio, l'area di progetto ricade all'interno di una porzione del territorio prettamente agricolo di tipo industriale con coltivazioni di scarso valore paesaggistico e inoltre non sono presenti colture agricole che diano origine ai prodotti con riconoscimento I.G.P., I.G.T., D.O.C., e D.O.P.

In relazione alla potenziale perdita e/o deturpazione di risorse naturali e di caratteri culturali, storici, visivi, morfologici o testimoniali si può affermare che l'impianto agrivoltaico non introduce elementi di degrado al sito su cui insiste ma che al contrario, fattori quali la produzione di energia da fonti rinnovabili, la tipologia di impianto, le modalità di realizzazione, nonché l'inserimento dello stesso all'interno di un'area agricola caratterizzata da colture di scarso valore e beni architettonici e paesaggistici ridotti a sedi stradali (Braccio Cervaro-Candelaro) oppure abbandonati quasi allo stato di rudere contribuiscono a ridurre i rischi di un eventuale aggravio delle condizioni delle componenti ambientali e paesaggistiche. A questo scenario la realizzazione di un impianto integrato agro-fotovoltaico finalizzato sia alla produzione di energia elettrica che alla coltivazione di colture erbacee è stata fatta anche in funzione della costante richiesta di fieno da parte del mercato della zona di cui si tratta, in cui vi è, tra l'altro, uno dei più grandi allevamenti di bufale e maiali della provincia di Foggia, ad una distanza non eccessiva dai fondi rustici in questione.

Il progetto, per sua natura, non produrrà modificazioni permanenti né tantomeno irreversibili al paesaggio e inoltre, con particolare attenzione alle zone perimetrali, esso limiterà e maschererà la propria presenza tramite le opere di mitigazione previste, le quali si fondano sul principio secondo cui ogni intervento debba essere finalizzato ad un miglioramento della qualità paesaggistica complessiva dei luoghi, o quanto meno, debba garantire che non vi sia una diminuzione delle sue qualità, pur nelle trasformazioni (capacità di assorbimento visuale).

**In conclusione, dalle analisi effettuate si può affermare che il progetto è coerente con gli strumenti programmatici e normativi vigenti e che non vi sono incompatibilità rispetto a norme specifiche che riguardano l'area e il sito di intervento.**

### 3.5.9.3 Impatto in fase di smantellamento

La rimozione, a fine vita (circa 20-30 anni), di un impianto fotovoltaico come quello proposto, risulta essere estremamente semplice e rapida. La modalità di installazione scelta, consentirà il completo ripristino della

Progetto definitivo per la realizzazione dell'Impianto agro-fotovoltaico "TAVOLIERE 2" integrato con potenza di picco pari a 37,362MWp e potenza ai fini della connessione pari a 30MW sito nel comune di FOGGIA, alle località "Posta de Piede - Vigna Croce" nonché delle opere connesse e delle infrastrutture indispensabili alla costruzione e all'esercizio dell'impianto nel Comune di Manfredonia (FG).

situazione preesistente all'installazione dei pannelli, ulteriormente migliorata dagli interventi attuati sulla vegetazione inserita in fase di esercizio.

In fase di dismissione si prevedono impatti sul paesaggio simili a quelli attesi durante la fase di costruzione, principalmente collegati alla presenza delle macchine e dei mezzi di lavoro, oltre che dei cumuli di materiali.

I potenziali impatti sul paesaggio avranno pertanto durata temporanea, estensione locale ed entità riconoscibile.

#### 3.5.9.4 Fotoinserimenti e mitigazioni visive

Fotoinserimenti del progetto sono presenti all'interno degli elaborati: "M1\_LE6F5X5\_RelazionePaesaggistica" e "LE6F5X5\_ValutazioneBeni&PPTR\_rev1". Ad integrazione di quanto già analizzato nei suddetti elaborati, il progetto propone delle opere di mitigazione visiva costituite da specie arbustive autoctone e diffuse nel territorio, tali da non introdurre opere ed interventi estranei al contesto paesaggistico dei luoghi. Inoltre in riferimento ai beni che potenzialmente possono essere oggetto di valorizzazione, si evidenzia che gli stessi sono posti ad oltre 2 km dall'impianto e considerando la natura pianeggiante dei luoghi, dagli stessi non è possibile discriminare nell'orizzonte sia le opere di progetto che quelle di mitigazione, come risulta evidente nell'allegato "LE6F5X5\_ValutazioneBeni&PPTR\_rev1".

Di seguito alcune immagini relative alla diffusione nell'intorno dell'impianto delle specie utilizzate per la mitigazione, in particolare relativamente agli ulivi.



*Fig. 51: Piana del Tavoliere: impianti olivicoli superintensivi presenti nei 4km dall'impianto.*



Progetto definitivo per la realizzazione dell'Impianto agro-fotovoltaico "TAVOLIERE 2" integrato con potenza di picco pari a 37,362MWp e potenza ai fini della connessione pari a 30MW sito nel comune di FOGGIA, alle località "Posta de Piede - Vigna Croce" nonché delle opere connesse e delle infrastrutture indispensabili alla costruzione e all'esercizio dell'impianto nel Comune di Manfredonia (FG).



*Fig. 52: Presenza di uliveti lungo la SC17.*



*Fig. 53: Presenza di uliveti superintensivi nei pressi di Borgo Tavernola.*



Progetto definitivo per la realizzazione dell'Impianto agro-fotovoltaico "TAVOLIERE 2" integrato con potenza di picco pari a 37,362MWp e potenza ai fini della connessione pari a 30MW sito nel comune di FOGGIA, alle località "Posta de Piede - Vigna Croce" nonché delle opere connesse e delle infrastrutture indispensabili alla costruzione e all'esercizio dell'impianto nel Comune di Manfredonia (FG).



*Fig. 54: Presenza di uliveti nei pressi di Posta da Piede.*



*Fig. 55: Presenza di uliveti superintensivi nei pressi della Masseria Pellegrini.*



Progetto definitivo per la realizzazione dell'Impianto agro-fotovoltaico "TAVOLIERE 2" integrato con potenza di picco pari a 37,362MWp e potenza ai fini della connessione pari a 30MW sito nel comune di FOGGIA, alle località "Posta de Piede - Vigna Croce" nonché delle opere connesse e delle infrastrutture indispensabili alla costruzione e all'esercizio dell'impianto nel Comune di Manfredonia (FG).



Fig. 56: Uliveti nei pressi della Masseria Pedone.

### 3.5.9.5 Matrice di impatto

FATTORI DI IMPATTO	CARATTERISTICHE DELL'IMPATTO		FASE DI COSTRUZIONE	FASE DI ESERCIZIO	FASE DI DISMISSIONE
Storico culturale	Durata nel tempo	Breve	X		X
		Media		X	
		Lunga			
	Distribuzione temporale	Discontinuo	X		X
		Continuo		X	
	Reversibilità	Reversibile a breve termine	X		X
		Reversibile a medio/lungo termine		X	
		Irreversibile			
	Magnitudine	Bassa	X	X	X
		Media			
		Alta			
	Area di influenza	Area Ristretta	X	X	X
		Area di Interesse			
Area vasta					
	<b>giudizio di impatto</b>		<b>B-</b>	<b>M -</b>	<b>T-</b>
Perceptivo		Breve	X		X

Progetto definitivo per la realizzazione dell'Impianto agro-fotovoltaico "TAVOLIERE 2" integrato con potenza di picco pari a 37,362MWp e potenza ai fini della connessione pari a 30MW sito nel comune di FOGGIA, alle località "Posta de Piede - Vigna Croce" nonché delle opere connesse e delle infrastrutture indispensabili alla costruzione e all'esercizio dell'impianto nel Comune di Manfredonia (FG).

FATTORI DI IMPATTO	CARATTERISTICHE DELL'IMPATTO		FASE DI COSTRUZIONE	FASE DI ESERCIZIO	FASE DI DISMISSIONE	
	Durata nel tempo	Media		X		
		Lunga				
	Distribuzione temporale	Discontinuo	X			
		Continuo		X		
	Reversibilità	Reversibile a breve termine	X		X	
		Reversibile a medio/lungo termine		X		
		Irreversibile				
	Magnitudine	Bassa	X		X	
		Media				
		Alta		X		
	Area di influenza	Area Ristretta	X	X	X	
		Area di Interesse		X		
		Area vasta		X		
	<b>giudizio di impatto</b>			<b>BB-</b>	<b>MB+</b>	<b>T-</b>

PAESAGGIO E VISIBILITA'	FASE DI COSTRUZIONE	FASE DI ESERCIZIO	FASE DI DISMISSIONE
<i>GIUDIZIO COMPLESSIVO DI IMPATTO</i>	<b>BB-</b>	<b>MB+</b>	<b>T-</b>
T= trascurabile, BB= molto basso, B= basso, MB= medio basso, M= Medio, MA= medio alto, A= alto, AA= molto alto. Gli impatti possono essere negativi -, o positivi +			

Tab. 26. Matrice di impatto sui beni

### 3.5.10 Sistema antropico-occupazionale e salute pubblica

Uno degli innegabili vantaggi sulla salute pubblica della realizzazione dell'impianto agrivoltaico, deriva dal miglioramento ambientale connesso alla mancata emissione di notevoli quantità di sostanze inquinanti nell'atmosfera, compreso gas ad effetto serra quali la CO<sub>2</sub>, per la produzione di energia elettrica.

Un altro aspetto importante nella scelta decisionale del progetto comprende la possibilità di sviluppo locale dal punto di vista occupazionale.

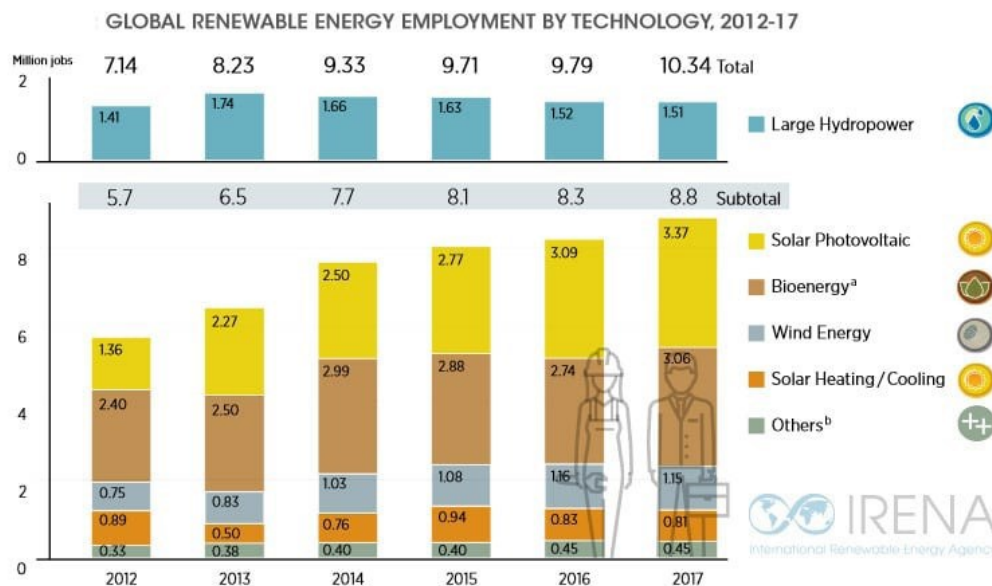


Progetto definitivo per la realizzazione dell'Impianto agro-fotovoltaico "TAVOLIERE 2" integrato con potenza di picco pari a 37,362MWp e potenza ai fini della connessione pari a 30MW sito nel comune di FOGGIA, alle località "Posta de Piede - Vigna Croce" nonché delle opere connesse e delle infrastrutture indispensabili alla costruzione e all'esercizio dell'impianto nel Comune di Manfredonia (FG).

Secondo gli ultimi dati del **World Watch Institute** (il più autorevole centro di ricerca interdisciplinare sui trend ambientali del nostro pianeta) le risorse per l'energia rinnovabile non solo garantiranno un miglioramento della sostenibilità ambientale, ma saranno in grado di creare numerosi nuovi posti di lavoro.

Nel 2006 risultavano, direttamente o indirettamente, occupati nel settore **2,3 milioni di persone in tutto il mondo**, come tecnici, installatori, ricercatori, consulenti.

Di questi, 300 mila nell'eolico, **170 mila nel fotovoltaico**, 624mila nel solare termico, 1 milione nei settori delle biomasse e dei biocarburanti, 40 mila nel mini-idroelettrico e 25 mila nel geotermico. Queste figure professionali, anche grazie all'incremento degli investimenti del settore privato, nei prossimi anni sono cresciute notevolmente, sia a livello quantitativo sia a livello qualitativo. Dagli studi della International Renewable Energy Agency – IRENA, che ha recentemente pubblicato la quinta edizione del suo report annuale *Renewable Energy and Jobs – Annual Review 2018* risulta che L'industria delle rinnovabili nel 2017 creato 500mila nuovi posti di lavoro, con un aumento del 5,3% sul 2016 e portando il totale degli occupati nell'energia pulita a livello mondiale a **10,3 milioni**.

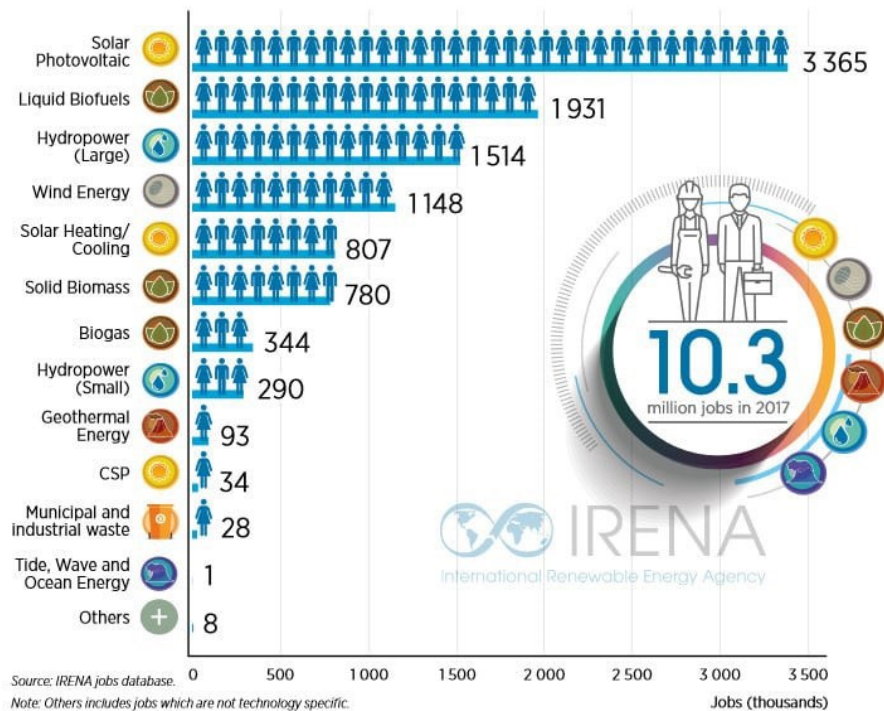


Si stima che si possa arrivare a 28 milioni entro il 2050.

Inoltre, a livello mondiale, è nel fotovoltaico che si contano più occupati, con circa 3,4 milioni di posti di lavoro, quasi il 9% in più dal 2016.



Progetto definitivo per la realizzazione dell'impianto agro-fotovoltaico "TAVOLIERE 2" integrato con potenza di picco pari a 37,362MWp e potenza ai fini della connessione pari a 30MW sito nel comune di FOGGIA, alle località "Posta de Piede - Vigna Croce" nonché delle opere connesse e delle infrastrutture indispensabili alla costruzione e all'esercizio dell'impianto nel Comune di Manfredonia (FG).



### 3.5.10.1 Impatto in fase di costruzione

In fase di costruzione potrà verificarsi un impatto trascurabile a livello locale sul sistema dei trasporti in quanto la circolazione ed il numero dei mezzi speciali per il trasporto dei componenti dei Tracker, pannelli e dei mezzi di dimensioni inferiori per il trasporto delle attrezzature e delle maestranze interesserà le infrastrutture stradali esistenti. Inoltre la presenza dei mezzi d'opera per l'adeguamento alle esigenze del Progetto di alcuni tratti di strada esistenti e dei mezzi d'opera per la realizzazione dei tracciati dei cavidotti e la posa dei medesimi, comporterà la presenza di aree di cantiere lungo la viabilità con potenziale rallentamento del traffico. E' bene ricordare, però, che la posa del cavidotto avverrà su strade secondarie, in gran parte non asfaltate utilizzate per lo più dagli utenti degli impianti esistenti, e si avrà solo l'attraversamento di una strada provinciale, pertanto i rallentamenti della viabilità saranno molto limitati.

Al contrario, si avrà un impatto positivo di media entità a livello locale sulla occupazione che comporterà l'impiego di circa 20 unità lavorative nel periodo di realizzazione stimato dal cronoprogramma che sull'indotto in quanto la costruzione dell'impianto comporterà ricadute economiche dirette e indirette sul territorio. Queste

Progetto definitivo per la realizzazione dell'impianto agro-fotovoltaico "TAVOLIERE 2" integrato con potenza di picco pari a 37,362MWp e potenza ai fini della connessione pari a 30MW sito nel comune di FOGGIA, alle località "Posta de Piede - Vigna Croce" nonché delle opere connesse e delle infrastrutture indispensabili alla costruzione e all'esercizio dell'impianto nel Comune di Manfredonia (FG).

saranno dovute al pagamento dei diritti di superficie ai proprietari dei terreni, al pagamento della TOSAP e all'impiego di personale locale per la costruzione e l'installazione dei tracker e delle opere connesse.

Per quanto riguarda la salute pubblica, in fase di costruzione non si prevedono impatti. Le attività di cantiere comporteranno infatti un decremento della qualità ambientale trascurabile dell'area, dovute essenzialmente all'emissione di polveri in atmosfera e all'emissione di rumore paragonabili a quelle generate dalle attività agricole.

#### 3.5.10.2 Impatto in fase di esercizio

In **fase di esercizio** si avrà un impatto positivo sul livello dell'occupazione in agricoltura e sull'indotto l'esercizio dell'impianto comporterà ricadute economiche dirette e indirette sul territorio. Queste saranno dovute al pagamento di imposte su immobili di tipologia produttiva ed all'impiego di personale locale per le attività di manutenzione dei tracker e delle opere connesse.

Durante il periodo di esercizio dell'impianto, verranno utilizzate maestranze specializzate addette alla manutenzione, alla gestione e alla sorveglianza.

La tipologia di figure professionali che saranno richieste sono, oltre ai tecnici della supervisione dell'impianto e al personale di sorveglianza, elettricisti, operai edili, artigiani e operai agricoli per la conduzione del fondo olivicolo.

In particolare per l'impianto fotovoltaico verranno probabilmente utilizzati:

- n. 2 tecnici specializzati per la gestione;
- n. 5 operai specializzati per la manutenzione dell'impianto;
- n. 2 manovali per la manutenzione del terreno;
- n. 2 figure esterne di società di sorveglianza.

Per la conduzione della produzione agricola verranno utilizzate:

- n. 3 unità lavorative stagionali per la gestione agricola.

#### 3.5.10.3 Impatto in fase di smantellamento

In **fase di dismissione** potrà verificarsi un impatto trascurabile a livello locale sul sistema dei trasporti in quanto la circolazione dei mezzi d'opera impiegati per lo smantellamento dell'impianto e dei mezzi per il trasporto del materiale proveniente dallo smantellamento dei Tracker, dei cavidotti che interesserà le infrastrutture stradali esistenti.

Progetto definitivo per la realizzazione dell'impianto agro-fotovoltaico "TAVOLIERE 2" integrato con potenza di picco pari a 37,362MWp e potenza ai fini della connessione pari a 30MW sito nel comune di FOGGIA, alle località "Posta de Piede - Vigna Croce" nonché delle opere connesse e delle infrastrutture indispensabili alla costruzione e all'esercizio dell'impianto nel Comune di Manfredonia (FG).

Nella fase di dismissione si avrà un impatto positivo di media entità a livello locale sulla occupazione e sull'indotto in quanto per le operazioni di smantellamento dell'impianto, di trasporto dei materiali di risulta e di ripristino dei luoghi sarà impiegato personale locale.

Terminate le operazioni di smantellamento dell'impianto e di ripristino dei luoghi sarà annullato l'impatto sulle attività agricole in quanto non saranno più occupate le aree interessate prima dalla costruzione e successivamente dalla presenza dei tracker e delle opere connesse durante le precedenti fasi di progetto.

### 3.5.11 Impatti ambientali derivanti dalla vulnerabilità del progetto ai rischi di gravi incidenti e/o calamità

La progettazione dell'impianto fotovoltaico è avvenuta in ottemperanza a tutte le disposizioni relative al corretto posizionamento ed inserimento delle opere sul territorio, tenendo conto delle aree e dei beni tutelati per varia natura.

In relazione ai recettori, sono state garantite le distanze necessarie al rispetto dei limiti acustici e della gittata. Per quanto attiene la linea di metanodotto presente in prossimità degli delle aree di intervento, ci si è mantenuti all'esterno di una fascia di 30 m dalla recinzione. La centrale elettrica TERNA, dista circa 4 km dall'impianto fotovoltaico: distanza sufficiente a far coesistere i due impianti in sicurezza. È stata inoltre evitata ogni tipo di interferenza con le opere accessorie della centrale, ossia con i cavidotti presenti in corrispondenza di alcuni tratti stradali. Si ricorda infine che, tutte le opere sono state progettate in ottemperanza alle normative vigenti in materia di opere civili e di impianti.

Durante la fase di esercizio dell'impianto, i rischi potenziali che si potrebbero verificare, sono relativi al rischio elettrico, all'incendio delle cabine di trasformazione. La casistica di incidenti di tale tipo testimoniano che un evento del genere è assai remoto.

Ogni cabina inverter dispone di sistemi anti-intrusione; l'accesso è permesso esclusivamente al personale qualificato preposto alla manutenzione. Tale precauzione scongiura rischi elettrici, poiché all'interno della cabina può accedere solo il personale specializzato.

Il cavidotto essendo interrato ad opportuna profondità dal piano campagna, ed essendo convenientemente segnalato nei tratti in cui non si sviluppa su strada esistente, non comporta alcun tipo di rischio.

Nella sottostazione di trasformazione, sono presenti delle apparecchiature elettriche (tra cui il trasformatore MT/AT) che possono essere soggette ad incendio, che nella remota possibilità rimarrebbe comunque confinato al perimetro interno della stessa sottostazione.

Progetto definitivo per la realizzazione dell'impianto agro-fotovoltaico "TAVOLIERE 2" integrato con potenza di picco pari a 37,362MWp e potenza ai fini della connessione pari a 30MW sito nel comune di FOGGIA, alle località "Posta de Piede - Vigna Croce" nonché delle opere connesse e delle infrastrutture indispensabili alla costruzione e all'esercizio dell'impianto nel Comune di Manfredonia (FG).

L'accesso alla sottostazione è riservato al solo personale qualificato; in tal modo il rischio elettrico viene drasticamente ridotto.

Inoltre, l'installazione del trasformatore MT/AT è soggetta alla valutazione della Prevenzione incendi da parte dei VV.F. **Si sottolinea come il trasformatore da installare nella stazione elettrica sia l'unico elemento dell'impianto ad essere soggetto a tale procedura di verifica.**

Al fine di limitare anche i rischi legati all'esercizio dell'impianto è stato redatto un attento piano di gestione e di manutenzione, capace di mantenere elevati standard qualitativi in relazione al rendimento energetico e alle componenti meccaniche ed impiantistiche.

**In definitiva si può affermare che il parco fotovoltaico non risulta vulnerabile di per sé a calamità o incidenti.**

Per quanto riguarda la fase di cantiere, la realizzazione delle opere sarà gestita in accordo con le norme vigenti in materia di tutela della salute e della sicurezza nei luoghi di lavoro. Si fa presente che le lavorazioni necessarie ricadono nella normale pratica dell'ingegneria civile ed impiantistica, né si ravvisano rischi particolari, che possono dar luogo ad incidenti, né uso di materiali tossici, esplosivi o infiammabili.

### 3.5.12 Sintesi degli impatti e conclusioni

I risultati dello studio condotto per le diverse componenti ambientali interferite in maniera significativa si possono riassumere nella tabella sotto riportata.

GIUDIZIO COMPLESSIVO DI IMPATTO	FASE DI COSTRUZIONE	FASE DI ESERCIZIO	FASE DI DISMISSIONE
ATMOSFERA	T -	B +	T -
RADIAZIONI NON IONIZZANTI		BB -	T -
SUOLO E SOTTOSUOLO	B -	T -	T +
RUMORE E VIBRAZIONI	BB -	B -	BB -
ECOSISTEMI	B -	MB -	B -
FAUNA	T -	MB -	T -
VEGETAZIONE	MB -	B -	T -
PAESAGGIO E STORICO-ARTISTICO PATRIMONIO	B -	MB +	T -

T= trascurabile, BB= molto basso, B= basso, MB= medio basso, M= Medio, MA= medio alto, A= alto, AA= molto alto. Gli impatti possono essere negativi -, o positivi +

Tab. 27. Sintesi degli impatti

Progetto definitivo per la realizzazione dell'Impianto agro-fotovoltaico "TAVOLIERE 2" integrato con potenza di picco pari a 37,362MWp e potenza ai fini della connessione pari a 30MW sito nel comune di FOGGIA, alle località "Posta de Piede - Vigna Croce" nonché delle opere connesse e delle infrastrutture indispensabili alla costruzione e all'esercizio dell'impianto nel Comune di Manfredonia (FG).

Analizzando la tabella emerge che nella **fase di costruzione** gli unici impatti significativi sono dovuti alla costruzione della viabilità di collegamento delle aree di lavorazione che producono interazioni con la pedologia e la morfologia delle aree direttamente interessate.

Le conseguenze di tali impatti saranno mitigate mediante le attività di ripristino ambientale che riporteranno i luoghi ad una situazione molto simile a quella originaria. Ulteriori modesti impatti saranno prodotti dalla rumorosità emessa durante le operazioni di costruzione e dalle polveri sollevate. Tali impatti sono da considerarsi modesti per la durata limitata nel tempo e la bassa magnitudo.

Nella **fase di esercizio**, gli impatti principali sono rappresentati dall'inquinamento visivo e dal disturbo arrecato alla fauna e agli ecosistemi, in misura minore il rumore.

**Dal punto di vista paesaggistico sono state messe in atto una serie di interventi mitigativi finalizzati a rafforzare il paesaggio agricolo Multifunzionale (produzione energie pulita integrata alla coltivazione agricola) ovvero perseguendo gli obiettivi strategici sia del PPTR.**

Nel sito di intervento a carattere prevalentemente agricolo, non sono presenti habitat e specie vegetali di interesse conservazionistico. Il contesto territoriale riveste, nel complesso, uno scarso valore naturalistico.

Dal punto di vista avifaunistico l'area presenta un popolamento decisamente basso. Poche sono le specie stazionarie e/o nidificanti. La maggior parte delle specie presenti è sinantropica, nessuna specie fa parte della Dir 92/43/CEE all. II.

L'impatto di rumore e vibrazioni risulta limitato all'area ristretta limitrofa alle posizioni dei trasformatori e inverter e comunque tale da rispettare i limiti di emissione previsti dalla normativa vigente.

Infine, nella **fase di dismissione**, gli impatti prodotti saranno analoghi a quelli durante la fase di costruzione, tipici di lavorazioni di cantiere. Si sottolinea come le operazioni di ripristino e la completa smantellabilità dei Tracker, permetterà, al termine di vita dell'impianto, la totale reversibilità degli impatti prodotti.

### 3.6 CONCLUSIONI

L'esigenza di produrre energia rinnovabile è oggi quanto mai sentita per ridurre gli effetti negativi dell'inquinamento e del cambiamento climatico legati all'utilizzo di energie fossili. L'associazione tra impianto fotovoltaico di nuova generazione (ad inseguimento solare) e l'attività agricola rappresenta una soluzione innovativa dell'impiego del territorio che trova giustificazione nel maggiore output energetico (LER, *Land Equivalent Ratio*) complessivamente ottenuto dai due sistemi combinati rispetto alla loro realizzazione individuale.





Progetto definitivo per la realizzazione dell'Impianto agro-fotovoltaico "TAVOLIERE 2" integrato con potenza di picco pari a 37,362MWp e potenza ai fini della connessione pari a 30MW sito nel comune di FOGGIA, alle località "Posta de Piede - Vigna Croce" nonché delle opere connesse e delle infrastrutture indispensabili alla costruzione e all'esercizio dell'impianto nel Comune di Manfredonia (FG).

Attraverso la scelta di idonee colture e di una configurazione di impianto adeguata, con interesse dei pannelli fotovoltaici di 12,15 m, è possibile sfruttare tutta la superficie del terreno posta tra le stringhe dei pannelli solari per scopi agricoli. La presenza, inoltre, di rotazione annuale con diverse essenze erbacee per la produzione di fieno garantisce un perfetto equilibrio e adattamento delle piante alle specifiche e variabili condizioni di illuminamento, favorendo l'una o l'altra essenza in funzione delle variabili condizioni microclimatiche che si vengono a realizzare a diverse distanze dal filare fotovoltaico.

**La rotazione delle colture suddette all'interno di un impianto agro-voltaico consente di raggiungere contemporaneamente più obiettivi, oltre alla convenienza economica, come la conservazione della qualità dei corpi idrici, l'aumento della sostanza organica nei terreni, il minor inquinamento ambientale da fitofarmaci, il minor consumo di carburanti fossili e l'aumento della biodiversità vegetale e animale, creando, in particolare, un ambiente idoneo alla protezione delle api, raggiungendosi così il massimo dei benefici.**

**La realizzazione aggiuntiva delle siepi perimetrali con specie arbustive ed arboree costituisce un ulteriore importante elemento di arricchimento paesaggistico e un corridoio ecologico per la fauna selvatica, nonché dei validi sistemi di intercettazione di nutrienti e fitofarmaci provenienti dai campi coltivati.**

Foggia, Settembre 2022

Il Coordinatore

Arch. Antonio Demaio

