



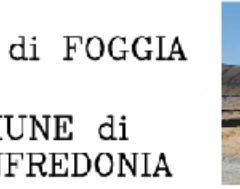
REGIONE PUGLIA




COMUNE di FOGGIA








PROVINCIA di FOGGIA



COMUNE di MANFREDONIA



OPDENERGY TAVOLIERE 2 S.R.L.
Sede: Rocca Giuseppa Antonio Tomi n. 9 - 40127 Bologna (BO)
Pec: opdenenergy.tavolieret2@legameil.it

Progettazione Comune  <p>STUDIO INGEGNERIA ELETTRICA MEZZINA doc. ing. Antonio Via " Sole 128 - 71016 San Severo (FG) Tel. 0882.228072 Fax 0882.243951 E-Mail: info@studioomezina.net</p>	Studio Agronomico <p>Studio Tecnico Agrario Dott. Agr. Marcello Martino Viale Europee 42 - 71121 Foggia Tel./Fax 0881.632008 Cell. 337.532298 E-Mail: marcello.martino@stca.it</p>
Studio Progettazione Ambientale  <p>Arch. Antonio Demalo Tel. 0881.750231 Fax 0881.172324 E-Mail: v.vega@gmail.com</p>	Studio Strategico e Coordinamento <p>Dott. Nazario Di Lella Tel./Fax 0882.961044 Cell. 320.326962 E-Mail: geo.di.lella@gmail.com</p>
Studio Acustico <p>STUDIO FALCONE Ingegneria Ing. Antonio Falcone Tel. 0884.534378 Fax 0884.534378 E-Mail: antonio.falcone@studiofalcone.eu</p>	Studio Strutturale  <p>Ing. Tommaso Monaco Viale Europee 42 - 71121 Foggia Tel. 0881.429551 Fax 0881.395445 E-Mail: ing.tommaso@studiotommonaco.it</p>
Studio Ambientale  <p>Dott. Vincenzo Fico Tel. 0881.750231 E-Mail: v.fico@archeologiasrl.com</p>	Studio Naturalistico <p>Dott. Forestale Luigi Lupo C.so Roma 110 71121 Foggia E-Mail: luigi.lupo@libero.it</p>
Studio Acustico  <p>STUDIO PROGETTAZIONE ACUSTICA Arch. Marianna Denora Viale Europee 42 - 71121 Foggia (FG) Tel./Fax 0881.3147468 Cell. 337.5600222 E-Mail: info@studioprogettazioneacustica.it</p>	Studio Iniziale <p>Studio di Ingegneria Dott.ssa Ing. Antonella Laura Giordano Viale Europee 42 - 71121 Foggia (FG) Tel./Fax 0881.3147468 Cell. 337.5600222 E-Mail: lauragiordano.ing@gmail.com</p>

Opera
 Progetto definitivo per la realizzazione dell'Impianto agro-fotovoltaico "TAVOLIERE 2" integrato con potenza di picco pari a 37,362MWp e potenza ai fini della connessione pari a 30MW sito nel comune di FOGGIA, alle località "Posta di Piede - Vigna Croce" nonché delle opere connesse e delle infrastrutture indispensabili alla costruzione e all'esercizio dell'impianto nel Comune di Manfredonia (FG).

Obiettivo Inserimento del layout di progetto su PPTR Nome Elaborato: LE6F5X5 Inserimento del layout di progetto su PPTR Dizione/azione elaborato: Tabella di inserimento del layout di progetto su PPTR					
Rev.	Data	Descrizione	Elaboratore	Verificatore	Approvazione
01	Settembre 2022	Integrazione M.C. - 0021073 del 24-06-2022 - ID VIP 8224	Arch. Demalo	Ing. Mezzina	OPDE TAVOLIERE 2 s.r.l.
00	Agosto 2022	Elaborazione progetto definitivo	Arch. Demalo	Ing. Mezzina	OPDE TAVOLIERE 2 s.r.l.

Formato	Scala	Codice Pratica	Codice Pratica TERNA
	1:20.000	LE6F5X5	201900413

Legenda

OPERE IMPIANTO FOTOVOLTAICO

- Recinzione
- Cavodotto esterno AT
- Cavodotto esterno MT
- Strade
- Stazione utente condivisa
- Stazione Elettrica "Manfredonia"

Altre informazioni

- Limiti comunali

6.1.1 Componenti Geomorfologiche

- Ulteriori contesti paesaggistici
- Lame e gravine
- Doline
- Grotte (bucche buche)
- Insediamenti
- Condolli d'antico
- Quete
- Versanti

6.1.2 Componenti Idrologiche

- Beni paesaggistici
- Territori costieri
- Acque contenute nei laghi
- Fiumi e torrenti, acque pubbliche
- Ulteriori contesti paesaggistici
- Sorgenti
- Torcolo idrografico di connessione della R.E.R.
- Torcolo idrogeologico

6.1.3 Componenti Culturali e Insediative

- Beni paesaggistici
- Immobili e aree di notevole interesse pubblico
- Zone gravate da usi civici validati
- Zone gravate da usi civici
- Zone di interesse archeologico
- Ulteriori contesti paesaggistici
- Tediosità della stratificazione insediativa
- a - siti interessati da beni storico culturali
- b - aree appartenenti alla rete dei tratturi
- c - aree a rischio archeologico

6.2.1 Componenti Botanico Vegetazionali

- Beni paesaggistici
- Boschi
- Zone umide Ramsar
- Ulteriori contesti paesaggistici
- Area di rispetto dei boschi
- Area umide
- Prati e pascoli naturali
- Formazioni arbustive in evoluzione naturale

6.2.2 Componenti delle Aree Protette e dei Siti Naturalistici

- Beni paesaggistici
- Parchi e riserve
- Siti di rilevanza naturalistica
- Ulteriori contesti paesaggistici
- Area di rispetto dei parchi e delle riserve regionali

6.3.1 Componenti Culturali e Insediative

- Area di Rispetto delle Componenti Culturali e Insediative
- Rete tratturi
- Ulteriori contesti paesaggistici
- Siti storico culturali
- Zone interesse archeologico
- Città consolidate
- Paesaggi rurali

6.3.2 Componenti dei Valori Percettivi

- Ulteriori contesti paesaggistici
- Luoghi panoramici
- Luoghi panoramici (poligoni)
- Strade a valenza paesaggistica
- Strade a valenza paesaggistica (poligoni)
- Strade panoramiche
- Coni visuali

