



Autostrada Asti-Cuneo

TRONCO II A21 (ASTI EST) - A6 (MARENE) LOTTO 6 RODDI-DIGA ENEL




STRALCIO a TRA IL LOTTO II.7 E LA PK. 5+000

PROGETTO DEFINITIVO

01 - PARTE GENERALE

01.01 Generale

Elenco elaborati

IMPRESA 	PROGETTISTA 	INTEGRATORE ATTIVITA' SPECIALISTICHE Dott. Ing. Salvatore Squazzo Albo degli Ingegneri provincia di Salerno n. 5031 	COMMITTENTE Autostrada Asti-Cuneo S.p.A. Direzione e Coordinamento: S.A.L.T. p.A. (Gruppo ASTM) Via XX Settembre, 98/E 00187 Roma
--	--	--	---

REV.	DATA	DESCRIZIONE	REDATTO	CONTR.	APPROV.	RIESAME	DATA	SCALA
A	05-2021	EMISSIONE	Squazzo	Squazzo	Squazzo	Squazzo	NOVEMBRE 2022	-
B	11-2022	Elaborati revisionati - INTEGRAZIONI VIA	Palombaro	Trave	Squazzo	Squazzo	N. Progr.	
							01.01.01	

CODIFICA	PROGETTO	LIV	DOCUMENTO	REV	WBS
	P017	D	GEN EE 001	B	A33126A000
					CUP
					G31B20001080005

RESPONSABILE DEL PROCEDIMENTO	VISTO DELLA COMMITTENTE

AUTOSTRADA ASTI - CUNEO							
TRONCO II - LOTTO 6A							
PROGETTO DEFINITIVO - INTEGRAZIONI VIA							
ELENCO ELABORATI							
N° Prog.			Nome File	Titolo Elaborato	Scala	Rev.	Data Rev.
01 - PARTE GENERALE							
01.01 - Generale							
01.	01.	01	01.01.01_P017_D_GEN_EE_001_B	Elenco Elaborati INTEGRAZIONE VIA	-	B	15-11-2022
01.	01.	12	01.01.12_P017_D_GEN_RG_002_A	Relazione di riscontro (MITE 96362/2022, MIC 41624/2021, DGR 12/4465, Osservazioni del Pubblico)	-	A	15-11-2022
01.14 - Monitoraggio Ambientale							
01.	14.	01	01.14.01_P017_D_MOA_RH_001_B	Progetto di monitoraggio ambientale - Relazione	-	B	31-10-2022
01.	14.	02	01.14.02_P017_D_MOA_PL_001_B	Planimetria del monitoraggio ambientale	1:5000	B	31-10-2022
01.15 - Sistema di Gestione Ambientale dei Cantieri							
01.	15.	02	01.15.02_P017_D_AMB_MP_002_B	Manuale operativo di autocontrollo per la gestione ambientale del cantiere	-	B	31-10-2022
01.16 - Piano di Utilizzo delle Terre e Rocce da Scavo							
01.	16.	01	01.16.01_P017_D_GER_RH_001_B	Relazione tecnica	-	B	15-11-2022
01.	16.	03	01.16.03_P017_D_GER_PL_001_B	Planimetria di ubicazione dei campioni di caratterizzazione ambientale	1:5000	B	15-11-2022
02 - STUDI E INDAGINI							
02.04 - Idrologia ed idraulica							
02.	04.	01	02..04..01_P017_D_IDR_RI_001_B	Relazione idraulica e geomorfologica - Fiume Tanaro	-	B	31-10-2022
02.05 - Archeologia - Verifica preventiva dell'interesse archeologico							
02.	05.	07	02..05..07_P017_D_ARC_RH_003_A	Relazione sondaggi archeologici preliminari	varie	A	08-11-2022
02.	05.	08	02..05..08_P017_D_ARC_PP_003_A	Rilevo archeologico - Localizzazione delle Trincee	varie	A	08-11-2022
02.07 - Compatibilità paesaggistica							
02.	07.	02	02..07..02_P017_D_AMB_CY_001_B	Carta dei vincoli e delle tutele	1:10000	B	31-10-2022
04 - OPERE PER LA REGIMAZIONE ACQUE SUPERFICIALI							
04.01 - Asse principale							
04.	01.	07	04..01..07_P017_D_IDP_PL_007_A	Corografia con individuazione dei punti di recapito della rete di drenaggio	1:5000	A	31-10-2022
04.02 - Impianti Trattamento Acque							
04.	02.	01	04..02..01_P017_D_IDP_ST_001_B	Sezioni tipo e particolari costruttivi impianti di trattamento acque di piattaforma	varie	B	31-10-2022
05 - OPERE D'ARTE IN SEDE / Opere d'arte maggiore							
05.03 - Ponte SP7							
05.	03.	03	05..03..03_P017_D_OMG_PZ_001_B	Pianta impalcato e prospetto longitudinale	1:200	B	31-10-2022
05.	03.	04	05..03..04_P017_D_OMG_PZ_002_B	Pianta fondazioni e sezione longitudinale	1:200	B	31-10-2022
05.	03.	08	05..03..08_P017_D_OMG_CA_003_B	Carpenteria metallica - Sezioni trasversali	1:50	B	31-10-2022
05.	03.	14	05..03..14_P017_D_OMG_RT_002_A	Relazione Tecnica proposta modifica impalcato	-	A	31-10-2022
06 - OPERE GEOTECNICHE							
06.03 - Stabilizzazione aree in frana							
06.	03.	01	06..03..01_P017_D_OPG_RC_001_B	Relazione di calcolo degli interventi di stabilizzazione delle aree in frana		B	31-10-2022
06.	03.	02	06..03..02_P017_D_OPG_PZ_001_B	Planimetria e sezioni degli interventi di stabilizzazione STB01	Varie	B	31-10-2022
06.	03.	03	06..03..03_P017_D_OPG_PZ_002_B	Planimetria e sezioni degli interventi di stabilizzazione STB01	Varie	B	31-10-2022
06.	03.	08	06..03..08_P017_D_OPG_PZ_007_B	Planimetria e sezioni degli interventi di stabilizzazione STB04	Varie	B	31-10-2022
06.	03.	09	06..03..09_P017_D_OPG_PZ_008_B	Planimetria e sezioni degli interventi di stabilizzazione STB04	Varie	B	31-10-2022
06.04 - Monitoraggio geotecnico							
06.	04.	01	06..04..01_P017_D_MNG_RH_001_A	Piano di monitoraggio geotecnico		A	31-10-2022
06.	04.	02	06..04..02_P017_D_MNG_PZ_001_A	Ubicazione strumentazione di monitoraggio - Tav.1	Varie	A	31-10-2022
06.	04.	03	06..04..03_P017_D_MNG_PZ_002_A	Ubicazione strumentazione di monitoraggio - Tav.2	Varie	A	31-10-2022
06.	04.	04	06..04..04_P017_D_MNG_PZ_003_A	Ubicazione strumentazione di monitoraggio - Tav.3	Varie	A	31-10-2022
08 - OPERE INTEGRATIVE LOTTO 7							
08.06 - Opere d'arte in sede / Interventi di riqualifica - Viadotto Tanaro 4							
08.	06.	07	08..06.07_P017_D_IDR_PC_001_B	Sistemazione idraulica - Vasca di prima pioggia	1:100	B	31-10-2022

AUTOSTRADA ASTI - CUNEO							
TRONCO II - LOTTO 6A							
PROGETTO DEFINITIVO - INTEGRAZIONI VIA							
ELENCO ELABORATI							
N° Prog.			Nome File	Titolo Elaborato	Scala	Rev.	Data Rev.
				09 - INTERVENTI DI INSERIMENTO PAESAGGISTICO ED AMBIENTALE			
				09.03 - Opere a verde complementari e d'inserimento paesaggistico			
09.	03.	01	09..03..01_P017_D_OPV_RH_001_B	Relazione generale	-	B	31-10-2022
09.	03.	04	09..03..04_P017_D_OPV_TP_002_B	Configurazione di progetto 1/3	1:2000	B	31-10-2022
09.	03.	05	09..03..05_P017_D_OPV_TP_003_B	Configurazione di progetto 2/3	1:2000	B	31-10-2022
09.	03.	06	09..03..06_P017_D_OPV_TP_004_B	Configurazione di progetto 3/3	1:2000	B	31-10-2022
09.	03.	07	09..03..07_P017_D_OPV_SH_002_B	Album schede di intervento	-	B	31-10-2022
09.	03.	10	09..03..10_P017_D_OPV_RH_002_A	Relazioni Compensazioni paesaggistiche	-	A	31-10-2022
09.	03.	11	09..03..11_P017_D_OPV_TP_005_A	Opere compensative: Recupero area Mulino Roggeri	-	A	31-10-2022
				11 - STUDIO DI IMPATTO AMBIENTALE			
				11.01 - Parte generale			
11.	01.	05	11.01.05_P017_D_AMB_CW_004_B	Mosaico degli strumenti urbanistici comunali	Varie	B	31-10-2022
				11.08 Integrazioni			
11.	08.	01	11.08.01_P017_D_AMB_RE_001_A	Esiti verifica usi civici	-	A	31-10-2022
11.	08.	02	11.08.02_P017_D_AMB_PZ_001_A	Connessioni ecologiche - Ecodotto	VARIE	A	31-10-2022
11.	08.	03	11.08.03_P017_D_AMB_PZ_002_A	Schermatura per Chirotteri - Bat-bridge 1/2	VARIE	A	31-10-2022
11.	08.	04	11.08.04_P017_D_AMB_PZ_003_A	Schermatura per Chirotteri - Bat-bridge 2/2	VARIE	A	31-10-2022
11.	08.	05	11.08.05_P017_D_AMB_PZ_004_A	Sezioni Ambientali	1:500	A	31-10-2022
11.	08.	06	11.08.06_P017_D_AMB_RE_002_A	Fotosimulazioni - Integrazioni	-	A	31-10-2022
11.	08.	07	11.08.07_P017_D_AMB_RE_003_A	Integrazione Relazione Paesaggistica	-	A	31-10-2022
11.	08.	08	11.08.08_P017_D_AMB_RE_004_A	Studio ittiologico ittiofauna canale di Verduno	-	A	31-10-2022
11.	08.	09	11.08.09_P017_D_AMB_RE_005_A	Mobilità lenta e percorsi di fruizione	-	A	31-10-2022
11.	08.	10	11.08.10_P017_D_AMB_PZ_005_A	Ripristino viabilità storica	-	A	31-10-2022
11.	08.	11	11.08.11_P017_D_AMB_RE_006_A	Calcolo, mitigazione e compensazione delle aree sottratte	-	A	31-10-2022
11.	08.	12	11.08.12_P017_D_AMB_RE_007_A	Relazione dendrometrica	-	A	31-10-2022