

- S19V1 Sondaggi geognostici Campagna Sicos.
- S1V Sondaggi geognostici Campagna Soreco.
- G.L. Sondaggi geognostici Campagna Radelli Castellotti 1991.
- ASP... Sondaggi geognostici Campagna RCT 1996.
- PSI Sondaggio Regione Piemonte
- S.L. Altri sondaggi geognostici presenti nell'area di progetto.
- S.L. Sondaggi geognostici 2006 - Studio di fattibilità
- S.V... Sondaggi expertise 2006
- SFD 26 Sondaggio con piezometro multifalda a tubo aperto a misurazione manuale. Campagna Progetto Definitivo. Abrate. Geotecnico 1998.
- SFE 26 Sondaggio con piezometro multifalda a tubo aperto a misurazione manuale. Campagna Geotecnico 2001.
- SFE 26 Sondaggio con piezometro multifalda a tubo aperto ed acquirente automatico di lunga durata. Campagna Geotecnico 2001.
- SFE 27 Sondaggio con piezometro multifalda a tubo aperto a misurazione manuale. Campagna Geotecnico 2001.
- SFG Sondaggio a carotaggio continuo con piezometro multifalda a tubo aperto o della Casagrande a misurazione manuale. Campagna Geotecnico 2001.
- SFG Sondaggio con tubo inclinometrico. lunga durata. Campagna Geotecnico 2001.
- SFG Sondaggio con piezometro multifalda a tubo aperto ed acquirente automatico di lunga durata. Campagna Geotecnico 2001.
- SFG Sondaggio a distribuzione di nucleo per l'installazione di strumentazione inclinometrica.
- PV... Prove penetrometriche Campagna Soreco
- TFE Progetto Esecutivo, Geotecnico 2001.
- TFE Trincee.

INDAGINI 2011-2012

- IOM-MO-040 Piezometro della rete di monitoraggio (strutturale)
- SOT-MO-029 Rete di inclinometri realizzata
- IOM-MO-010 Piezometro/bozzo esistente rete di monitoraggio ambientale
- PZ 1, BH101, BH102 Indagini integrative 2012-2013
- IOM-MO-010 Piezometro rete di valle (ambientale)
- IOM-MO-050 Piezometro lungo il tracciato (ambientale)
- IOM-MO-050 Piezometro rete di monte (ambientale)

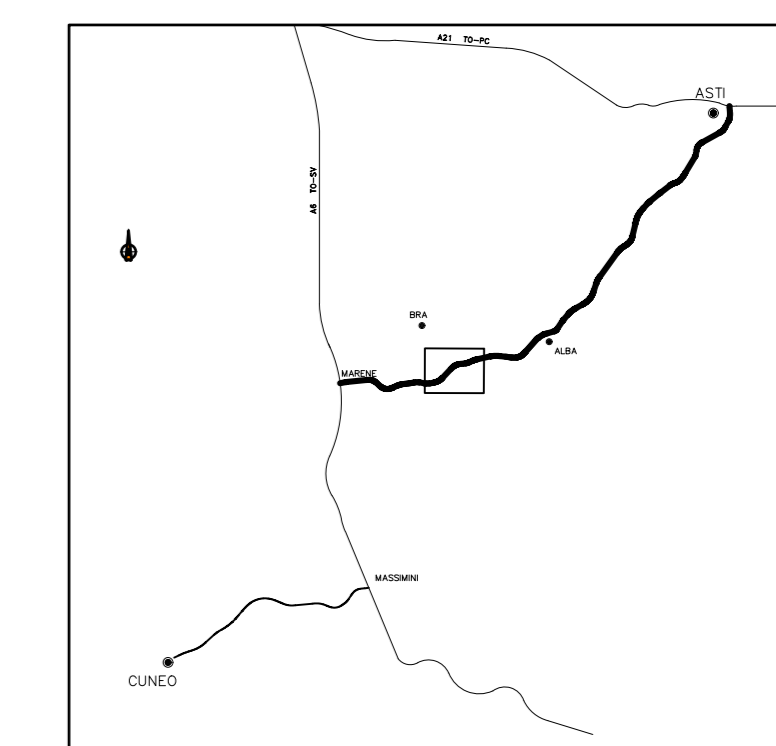
INDAGINI 2018 E MONITORAGGIO

- B04 Sondaggio a carotaggio continuo
- B15\_CH Sondaggio a carotaggio continuo attrezzato per prova Cross-Hole
- B01\_PZ Sondaggio a carotaggio continuo attrezzato a piezometro (MONITORAGGIO)
- B07\_DH Sondaggio a carotaggio continuo attrezzato per prova Down-Hole
- B05\_PZd Sondaggio a distribuzione attrezzato a piezometro (MONITORAGGIO)
- TP01 Pozzetto esplorativo con esecuzione di prova di carico su piastra
- B08\_INC Sondaggio a carotaggio continuo attrezzato con inclinometro (MONITORAGGIO)

STRUMENTAZIONE MONITORAGGIO PD 2021

- PZ01+2\_STB05 Piezometri profondi 4 metri per il monitoraggio del deflusso della falda (MONITORAGGIO)
- Incl\_STB05 Tubo inclinometrico profondo 6 metri per il monitoraggio dell'area in frana (MONITORAGGIO)

QUADRO D'UNIONE



CONFINE COMUNALE  
CONFINE PROVINCIALE



TRONCO II A21 (ASTI EST) - A6 (MARENE)  
LOTTO 6 RODDI-DIGA ENEL

STRALCIO a  
TRA IL LOTTO II.7 E LA PK. 5+000

PROGETTO DEFINITIVO

OPERE GEOTECNICHE

MONITORAGGIO GEOTECNICO

UBICAZIONE STRUMENTAZIONE DI MONITORAGGIO - TAV.1

IMPRESA	PROGETTISTA	INTEGRATORE ATTIVITÀ SPECIALISTICA	COMMITTENTE
			Autostrada Asti-Cuneo S.p.A. Divisione Lavori Pubblici Via XX Settembre, 80/E 00187 Roma


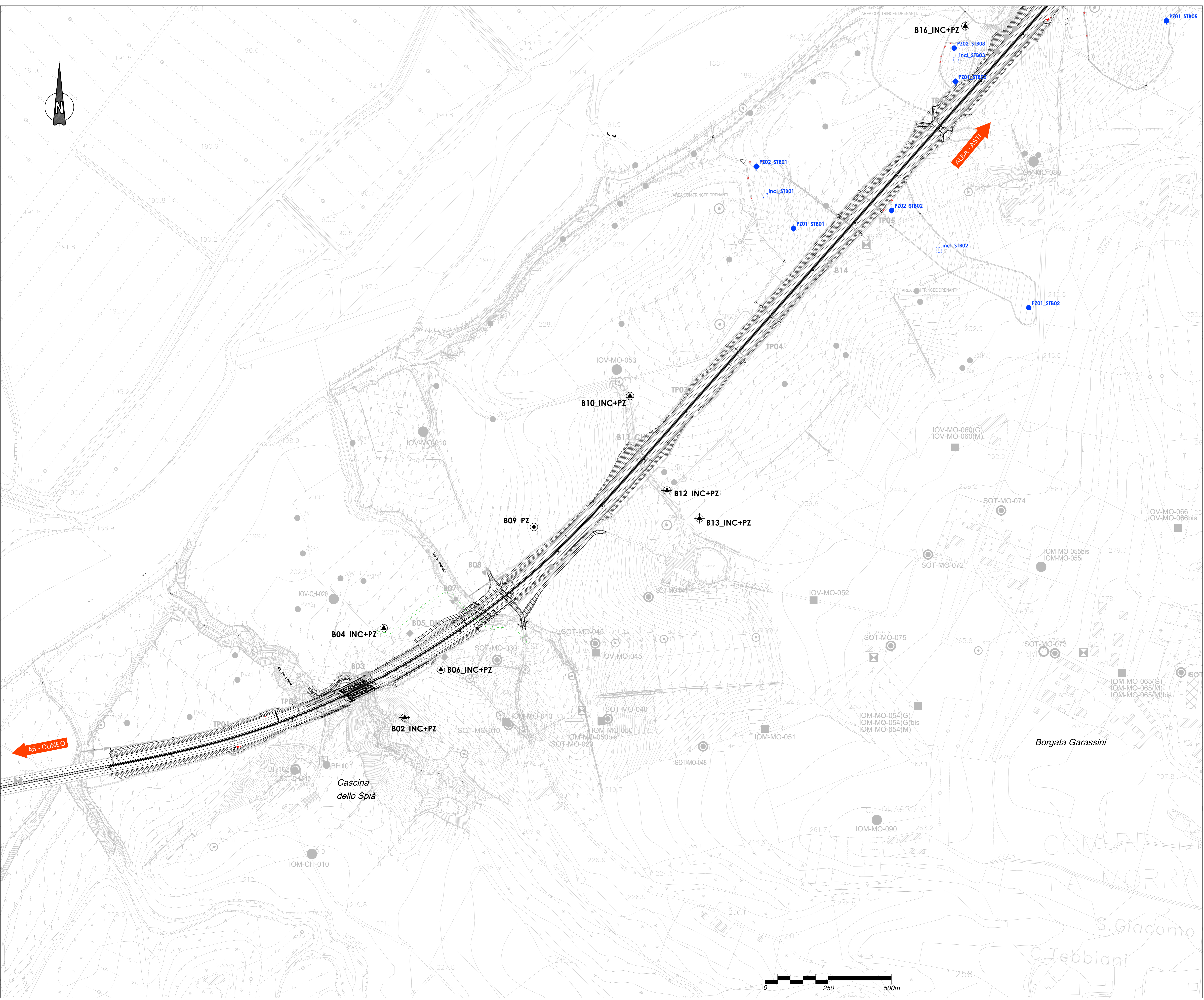
REV.	DATA	DESCRIZIONE	REDATTO	CONTR.	APPROV.	RIESAME	DATA	SCALA
A	10-2022	Elaborati nuova emissione - INTEGRAZIONI VA	Sondaggi	Lombardo	Spazzato	Spazzato	MAGGIO 2021	---
								06.04.02

CODIFICA	PROGETTO	VA	DOCUMENTO	REV.	WBS
	P0117	0	M03	P2	001

RESPONSABILE DEL PROCEDIMENTO	VISTO DELLA COMMITTENTE
-------------------------------	-------------------------

0	250	500m
---	-----	------

352.01/142104022/00 07.10.19 - REV/02 GA



A6 - CUNEO

ALBA - ASTI

Cascina dello Spià

Borgata Garassini

COMUNE DI  
LA MORRA  
S. Giacomo  
C. Jebbiani