

Autostrada Asti-Cuneo

TRONCO II A21 (ASTI EST) - A6 (MARENE) LOTTO 6 RODDI-DIGA ENEL




STRALCIO a TRA IL LOTTO II.7 E LA PK. 5+000

PROGETTO DEFINITIVO

11 - STUDIO DI IMPATTO AMBIENTALE

11.08 Integrazioni

Esiti verifica usi civici

IMPRESA 	PROGETTISTA 	INTEGRATORE ATTIVITA' SPECIALISTICHE Dott. Ing. Salvatore Sguazzo Albo degli Ingegneri provincia di Salerno n. 5031 	COMMITTENTE Autostrada Asti-Cuneo S.p.A. Direzione e Coordinamento: S.A.L.T. p.A. (Gruppo ASTM) Via XX Settembre, 98/E 00187 Roma
--	--	--	---

REV.	DATA	DESCRIZIONE	REDATTO	CONTR.	APPROV.	RIESAME	DATA	SCALA
A	10-2022	Elaborati revisionati - INTEGRAZIONI VIA	Ing. Sguazzo	Ing. Sguazzo	Ing. Sguazzo	Ing. Sguazzo	OTTOBRE 2022	-
							N. Progr.	
							11.08.01	

CODIFICA	PROGETTO	LIV	DOCUMENTO	REV	WBS
	P017	D	AMB RE 001	A	A33126A000
					CUP
					G31B20001080005

RESPONSABILE DEL PROCEDIMENTO	VISTO DELLA COMMITTENTE
-------------------------------	-------------------------



CITTA' DI CHERASCO

MEDAGLIA D'ARGENTO AL MERITO CIVILE

Via Vittorio Emanuele n. 79 - 12062 CHERASCO


Ufficio Tecnico - Settore Edilizia-Urbanistica - tel. 0172 - 427070 Fax 0172 - 427064
Sito internet: www.comune.cherasco.cn.it - e-mail: urbanistica@comune.cherasco.cn.it
p.e.c.: cherasco@postemailcertificata.it

UFFICIO TECNICO

Prot. n. 19137/2021

ATCN

Prot. n. E/21/3470 Del 02/12/2021



DT - CC:

Spett. **AUTOSTRADA ASTI-CUNEO S.P.A.**

Via Bonzanigo, 22

10144 **TORINO**

OGGETTO: Autostrada A33 Asti-Cuneo S.p.A.
Tronco II lotto 6: "Roddi-Diga Enel" - Stralcio A
Completamento tratto compreso tra la progressiva 5+000 ed il lotto II.7 "Diga Enel-Cherasco"
Vs. richiesta del 24 novembre 2021 prot. U/21/2309
Comunicazioni

Facendo seguito alla Vs. richiesta di cui all'oggetto, con la presente si comunica che i terreni indicati nella stessa non sono gravati da uso civico.

Restando a disposizione per eventuali ulteriori chiarimenti, si coglie l'occasione per porgere distinti saluti.

Cherasco, 2 dicembre 2021



IL RESPONSABILE DELL'UFFICIO TECNICO
SETTORE EDILIZIA - URBANISTICA

(Ing. Massimo Marengo)

Da: Edilizia - Comune di La Morra comune.lamorra@legalmail.it

Inviato: martedì 21 dicembre 2021 15:18

A: 'pec@asticuneo.postacert.it' <pec@asticuneo.postacert.it>; '.it' <autonomie.locali@cert.regione.piemonte>

Oggetto: informativa usi civici

Allegati: 20211221150302801.pdf (202 KB);

Buongiorno, in riferimento alla nota del 24.11.2021 prot. U/21/2310 inerente la richiesta informativa su terreni gravati da uso civico nel Territorio del Comune di a Morra con la presente si comunica che in base agli atti depositati presso l'ufficio tecnico comunale e dal registro a disposizione non risulta alcuna particella con i numeri da Voi indicati

A titolo collaborativo si invia scansione del registro consultato.

L'occasione è gradita per porgere cordiali saluti e auguri di Buone Feste

ROSSI geom. Giuseppe
ufficio tecnico comunale
0173500791

REGIONE PIEMONTE

DIREZIONE PATRIMONIO E TECNICO

SETTORE ATTIVITA' NEGOZIALE E CONTRATTUALE - ESPROPRI - USI CIVICI

Via Molli, 8 - 10122 TORINO - fax 011/432.3690

Data: 04/06/2001 Prot.:

Destinatario: Comune di LA TORRE - Uff. Tecnico

All'attenzione: Sig.ra Eggenwari

Da: SCHERI Pagine (compresa la presente): 5

Per ripetizione contattare: idem Tel.: 011-4323687



Oggetto: Immissione archede usi civici -

cinc. 20 - PREPT. del 30/1/91 - RUE n. 2 del 15/1/92

cinc. 3 TOP del 04/3/97 - RUE n. 10 del 12/3/97

Distinti saluti.

USI CIVICI

COMUNE DI LA MORRA (004105)

STAMPA ALTI E PARTICELLE

ZONA COLLINARE
SUP. ISCRIT: 2434.000000 RT

ORDINAMEN COMISSARIATE / ORD. (OMOLOG. VERB. EX) LEGITTIMAZIONE DEL 28/12/33

FOGLIO PARTIC. SUPERF. (MQ) LOCALITA'

0022	0149	223.000	"N" DESTINAZIONI VARIE
0022	0151	0.000	"N" SEMINATIVO
0022	0152	0.000	"N" DESTINAZIONI VARIE
0022	0153	553.000	"N" DESTINAZIONI VARIE
0022	0167	0.000	"N" DESTINAZIONI VARIE
0022	0168	549.000	"N" DESTINAZIONI VARIE
0022	0211	914.000	"N" DESTINAZIONI VARIE
0022	0212	180.000	"N" DESTINAZIONI VARIE
0022	0213	150.000	"N" SEMINATIVO
0022	0214	190.000	"N" DESTINAZIONI VARIE
0022	0215	80.000	"N" DESTINAZIONI VARIE
0022	0256	176.000	"N" DESTINAZIONI VARIE
0022	0259	55.000	"N" DESTINAZIONI VARIE
0022	0293	86.000	"N" DESTINAZIONI VARIE
0022	0300	166.000	"N" INCOLTO
0022	0303	150.000	"N" COLTURE AGRARIE
0022	0310	944.000	"N" DESTINAZIONI VARIE
0022	0311	0.000	"N" DESTINAZIONI VARIE
0022	0312	0.000	"N" DESTINAZIONI VARIE
0022	0313	0.000	"N" DESTINAZIONI VARIE
0022	0313	984.000	"N" BOBBO
0022	0462	187.000	"N" INCOLTO
0022	0523	796.000	"N" DESTINAZIONI VARIE

DECRETO COMISSARIATE / LEGITTIMAZIONE A CATEGORIA DEL 19/02/34

0003	0277	103.000	S. GIACOMO
0003	0321	141.000	S. GIACOMO
0006	0019	90.000	TORRE CURONE

"N" BOBBO
"N" PASCOLO
"N" PASCOLO

USO

USO	LOCALITA'	SUPERF. (MQ)	FOGLIO	PARTIC.	SUBERF. (MQ)
"A" BOSCO	S. GIACOMO	103.000	0277	0003	0003
"A" PASCOLO	S. GIACOMO	161.000	0221	0006	0006
"A" PASCOLO	TURNÈ CURGHE	90.000	0019	0006	0006
"A" BOSCO	FORNANELLE	606.000	0209	0006	0006
"A" BOSCO	CASLAGNI	191.000	0210	0006	0006
"A" BOSCO	CASLAGNI	357.000	0216	0006	0006
"A" BOSCO	CASLAGNI	495.000	0217	0006	0006
"B" PASCOLO	GENESI	46.000	0240	0006	0006
"B" PASCOLO	CODANE	347.000	0314	0006	0006
"B" PASCOLO	CODANE	107.000	0326	0006	0006
"B" PASCOLO	CASLAGNI	45.000	0327	0006	0006
"B" PASCOLO	FORNANELLE	381.000	0366	0006	0006
"B" PASCOLO	SIMANE	1381.000	0367	0006	0006
"B" BOSCO	FORNANELLE	224.000	0534	0006	0006
"B" INCOLTO	SIMANE	2170.000	0556	0006	0006
"B" INCOLTO	SIMANE	366.000	0557	0006	0006
"B" INCOLTO	SIMANE	564.000	0558	0006	0006
"B" PASCOLO	MASBONE	86.000	0052	0008	0008
"B" PASCOLO	MASBONE	98.000	0053	0008	0008
"B" PASCOLO	MASBONE	92.000	0187	0008	0008
"B" PASCOLO	MASBONE	88.000	0268	0008	0008
"B" DESTINAZIONI VARIE	ANNUNZIATA	1160.000	0246	0013	0013
"B" INCOLTO	ROCCHEVERVINO	141.000	0001	0014	0014
"B" BOSCO	FRATTOLOMORONDO	178.000	0003	0017	0017
"B" PASCOLO	S. MARIA	214.000	0407	0018	0018
"B" BOSCO	PATTEINIA	263.000	0098	0021	0021
"B" BOSCO	CATALIOTTO	108.000	0185	0021	0021
"B" BOSCO	CATALIOTTO	472.000	0189	0021	0021
"B" BOSCO	CATALIOTTO	81.000	0196	0021	0021
"B" BOSCO	CATALIOTTO	34.000	0197	0021	0021
"B" BOSCO	CATALIOTTO	202.000	0205	0021	0021
"B" BOSCO	PATTEINIA	537.000	0206	0021	0021
"B" BOSCO	CATALIOTTO	104.000	0210	0021	0021
"B" BOSCO	PATTEINIA	293.000	0365	0021	0021
"B" BOSCO	PATTEINIA	215.000	0368	0021	0021
"B" BOSCO	S. ROCCO	1528.000	0139	0022	0022
"B" INCOLTO	PRIA	833.000	0142	0022	0022
"B" PASCOLO	PRIA	1834.000	0146	0022	0022
"B" PASCOLO	MONERA	2245.000	0227	0022	0022
"B" PASCOLO	PILONE	588.000	0230	0022	0022
"B" INCOLTO	CAPOLUOGO	60.000	0304	0022	0022

TOTALE SUPERFICIE LEGITTIMATA	6283,000
TOTALE SUPERFICIE ASSEGNATA A CATEGORIA	22191,000

0022	0305	176,000	CAPOLIBRO
0022	0482	187,000	BORGHELLO
0022	0498	1638,000	BORGHELLO
			0022
			0482
			0305
			176,000
			CAPOLIBRO
			187,000
			BORGHELLO
			1638,000
			BORGHELLO
			0022
			0305
			0482
			0498
			0022

0022 INCOLO
0482 INCOLO
0498 PASCOLO


COMUNE di RODDI
PROVINCIA di CUNEO

Prot. n. 1946
Del 14.05.2018

ATCN
Prot.n. E/18/1500
Del 14/05/2018

DT

*Alla soc. Autostrada Asti-Cuneo spa
Via Bonzanigo 22, Torino
pec@asticuneo.postecert.it*

Oggetto: Collegamento autostradale Asti-Cuneo. Tronco 2 lotto 6 Roddi – Trasmissione informazione su terreni gravati da uso civico

Facendo seguito a quanto richiesto con nota ns prot. 1891 del 10.05.2018 si comunica quanto segue:

Foglio 3:

- particelle 221,342,343,344,345 sono tutte di uso civico;
- particella 343 interessata da Concessione avente valido titolo al sig. Bellotto Guido (residente a Roddi, via Roddi Verduno 2/a)

Foglio 4:


- particelle 35,129,190,191,192,193,194,195,196,197,198,199,200,201,207,217 sono tutte di uso civico;
- particella 190 interessata da Concessione avente valido titolo al sig. Ion Fausto.(residente a Roddi, via Vittorio Emanuele n. 7)

Si evidenzia, altresì, che il Consiglio Comunale con Verbale n. 45 del 26/11/2013 ha deliberato al punto 3 *“di richiedere alla Regione Piemonte l’avvio delle procedure di reintegra nel possesso del Comune per i lotti indicati nell’allegato 1 che costituisce parte integrante della presente deliberazione”* in quanto non si sono concluse positivamente le Conciliazioni stragiudiziali di alcuni terreni, tra i quali Foglio 4 particelle 129,191,193,194,195,196,201,207. Tale reintegra non è ancora avvenuta.

Si allega altresì alla presente decreto di acquisizione relativo all’immobile distinto a catasto al F. 4 mapp.le 67.

Cordiali saluti.

Roddi,


IL SINDACO
Guido Bellotto

Da: Per conto di: llpp.rod-di@professionalpec.it <posta-certificata@pec.aruba.it>
A: <pec@asticuneo.postecert.it>
Oggetto: POSTA CERTIFICATA: Informazioni su terreni gravati da uso civico

Messaggio di posta certificata

dati-cert.xml 1,228
smime.p7s 9,282
Informazioni su terreni gravati da uso civico 878,291

Il giorno 14/05/2018 alle ore 12:39:08 (+0200) il messaggio "Informazioni su terreni gravati da uso civico" è stato inviato da "llpp.rod-di@professionalpec.it"

indirizzato a:

pec@asticuneo.postecert.it

Il messaggio originale è incluso in allegato.

Identificativo messaggio:

opec286.20180514123908.09721.01.2.62@pec.aruba.it

Patrizia Gianella

Da: Patrizia Gianella <patrizia.gianella@asticuneo.it>
Inviato: lunedì 14 maggio 2018 13:12
A: 'Fabrizio Cignetti'
Cc: valter.re@asticuneo.it; rnaideo@satapweb.it
Oggetto: INFORMAZIONI SU TERRENI GRAVATI DA USO CIVICO
Allegati: decreto acquisizione.pdf; E-18-1500.pdf

Priorità: Alta

Si trasmette in allegato quanto in oggetto.

Cordiali saluti.

n.b la nota del Comune di Roddi prot. n. 1891 del 10.05.2018 a cui si fa riferimento non è mai stata ricevuta in nessuna forma.

Patrizia Gianella
e-mail patrizia.gianella@asticuneo.it - telefono 011 6650481
Autostrada Asti-Cuneo S.p.A. - Attività di Direzione e Coordinamento: S.A.L.T. p.a.,
Via Bonzanigo 22 - 10144 - Torino TO
telefono 011 6650400 - fax 011 6650469 - pec: pec@asticuneo.postecert.it

Il presente documento ha carattere informale, non impegna la Società e non costituisce corrispondenza ufficiale della stessa. Il suo contenuto, per avere valore ai fini contrattuali, dovrà essere oggetto di corrispondenza regolarmente firmata da inoltrare secondo i canali tradizionali.



COMUNE DI VERDUNO

Provincia di Cuneo

✉ *Via Roma, 2 - C.A.P. 12060 - ☎ 0172.470121 - FAX 0172.470333*

Ufficio Tecnico

e.mail: *tecnico@comune.verduno.cn.it*

data, lì 28 ottobre 2022
prot. segnato da p.e.c.

Spett.: Spett.le

AUTOSTRADA ASTI-CUNEO S.p.A.

Via Bonzanigo, 22

10144 TORINO TO

pec@asticuneo.postecert.it

Oggetto: Informativa su terreni gravati da Uso Civico - Riscontro a Vostre note prot. n. U/21/2311 del 24.11.2021 e prot. U/22/1663 del 26.07.2022.

Autostrada A33 Asti-Cuneo

Tronco II Lotto 6: "Roddi - Diga ENEL" – Stralcio "A".

Completamento tratto compreso tra la progressiva 5+000 ed il Lotto II.7

"Diga ENEL-Cherasco".

Informativa su terreni gravati da Uso Civico - Riscontro a Vostre note prot. n. U/21/2311 del 24.11.2021 e prot. U/22/1663 del 26.07.2022.

Facendo seguito alle Vostre note di cui all'oggetto con la presente si comunica che non risulta alcuna particella gravata da uso civico tra quelle da Voi indicate.

Restando a disposizione per eventuali ulteriori chiarimenti, si porgono distinti saluti.

Verduno, 28 ottobre 2022

Il Funzionario Istruttore

Arch. Valentina Marengo

Il Responsabile del Servizio

Ing. Salvatore Amato

firmato digitalmente

RELATA DI NOTIFICA TRAMITE POSTA ELETTRONICA CERTIFICATA

Il sottoscritto Ing. Salvatore Amato – Responsabile del Servizio Tecnico del Comune di Verduno – dichiara di aver notificato il presente atto, sottoscritto digitalmente, ai sensi dell'art.149 bis, c.1 C.P.C., a mezzo di posta elettronica certificata trasmessa all'indirizzo p.e.c.:

pec@asticuneo.postecert.it

procuratore speciale incaricato della sottoscrizione digitale e presentazione telematica della pratica in oggetto.

Ai sensi dell'art.22 del D.Lgs.n.82/2005, l'esibizione e la produzione di copia analogica del presente documento formato su supporto informatico sostituisce quella dell'originale.