















LEGENDA:

-  Area impianto Fotovoltaico
-  SSE di Consegna
-  SSE di trasformazione MT/AT
-  Elettrodotto MT
-  Elettrodotto AT

AREE NON IDONEE FER

-  Aree Protette Nazionali-Regionali (parco naturale del fiume Ofanto)
-  Zona SIC
-  Aree Tutate per legge - art.142 d.lgs.42/2004 (Fiumi Torrenti e corsi d'acqua fino a 150 m)
-  Aree Tutate per legge - art.142 d.lgs.42/2004 (Boschi con buffer di 100 m)
-  Aree Tutate per legge - art.142 d.lgs.42/2004 (Tratturi con buffer di 100 m)
-  P.U.T.T./p (Ate B)
-  Segnalazione Carta dei Beni
-  Buffer 100m Segnalazione Carta dei Beni
-  Versanti



**REGIONE PUGLIA
PROVINCIA DI FOGGIA**



Progetto per la realizzazione di un impianto fotovoltaico sito nel Comune di Ascoli Satriano (FG) in loc. "Zambaglione"



COMUNE DI ASCOLI SATRIANO

COMMITTENTE

Ascoli Satriano PV s.r.l.
Via Giovanni Boccaccio, 7 - 20123 Milano
p.iva 15423421005

PROGETTAZIONE

Leukos
LEUKOS Consorzio Stabile
Via Giuseppe Mengoni n. 4
20121 Milano
www.leukos.org

FDGL
FDGL s.r.l.
Via Ferriera n. 39
83100 Avellino
www.fdg.it

Progettista:
Ing. Fabrizio Davide



Collaboratori:
Ing. Mario Lucadamo
Ing. Antonello della Sala

PROGETTO DEFINITIVO

Elaborato:
SIA-TAV.02 - Sistema vincolistico: Aree non idonee FER

SCALA	1:10.000	DATA	11/2021	FORMATO STAMPA	A1
REDDATO	APPROVATO	DESCRIZIONE E REVISIONE DOCUMENTO	DATA:	REV. N°	