

IMPIANTO FOTOVOLTAICO EG ULIVO SRL E OPERE CONNESSE

POTENZA IMPIANTO 38,00 MWp - COMUNE DI MARTA (VT)

Proponente

EG ULIVO S.R.L.

VIA DEI PELLEGRINI 22 – 20122 MILANO (MI) - P.IVA: 11769710960 – PEC: egulivo@pec.it



Progettazione

Ing. Piero FARENTI

Via Don Giuseppe Corda, SNC - 03030 Santopadre (FR) · tel.: 0776531040 · e-mail: info@farenti.it
PEC: piero@pec.farenti.it



Collaboratori

Ing. Andrea FARENTI

Via Don Giuseppe Corda, SNC - 03030 Santopadre (FR) · tel.: 0776531040 · e-mail: info@farenti.it
PEC: piero@pec.farenti.it

Coordinamento progettuale

FARENTI S.R.L.

Via Don Giuseppe Corda, SNC - 03030 Santopadre (FR) · tel.: 0776531040 · e-mail: info@farenti.it
PEC: piero@pec.farenti.it

Titolo Elaborato

PIANO PARTICELLARE GRAFICO

LIVELLO PROGETTAZIONE	CODICE ELABORATO	FILE NAME	DATA
DEFINITIVO	PD_TAV16	IT-2021-0142_PD_TAV16.01 Piano particellare graf.pdf	23/06/2022

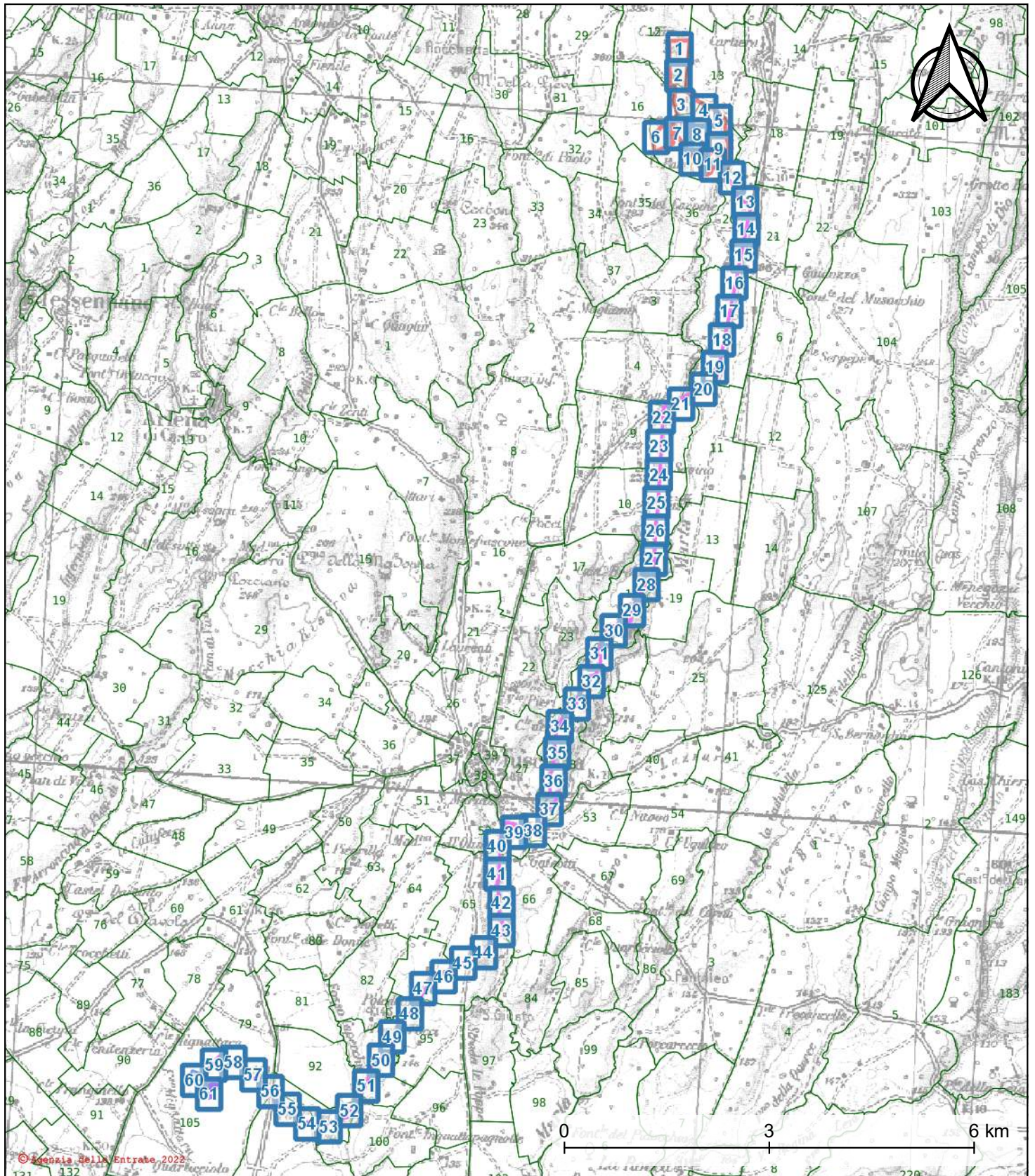
Revisioni






REV.	DATA	DESCRIZIONE	ESEGUITO	VERIFICATO	APPROVATO
0	23/06/22	EMISSIONE PER PERMITTING	CA	FDN	EG



COMUNE DI MARTA (VT)
REGIONE LAZIO





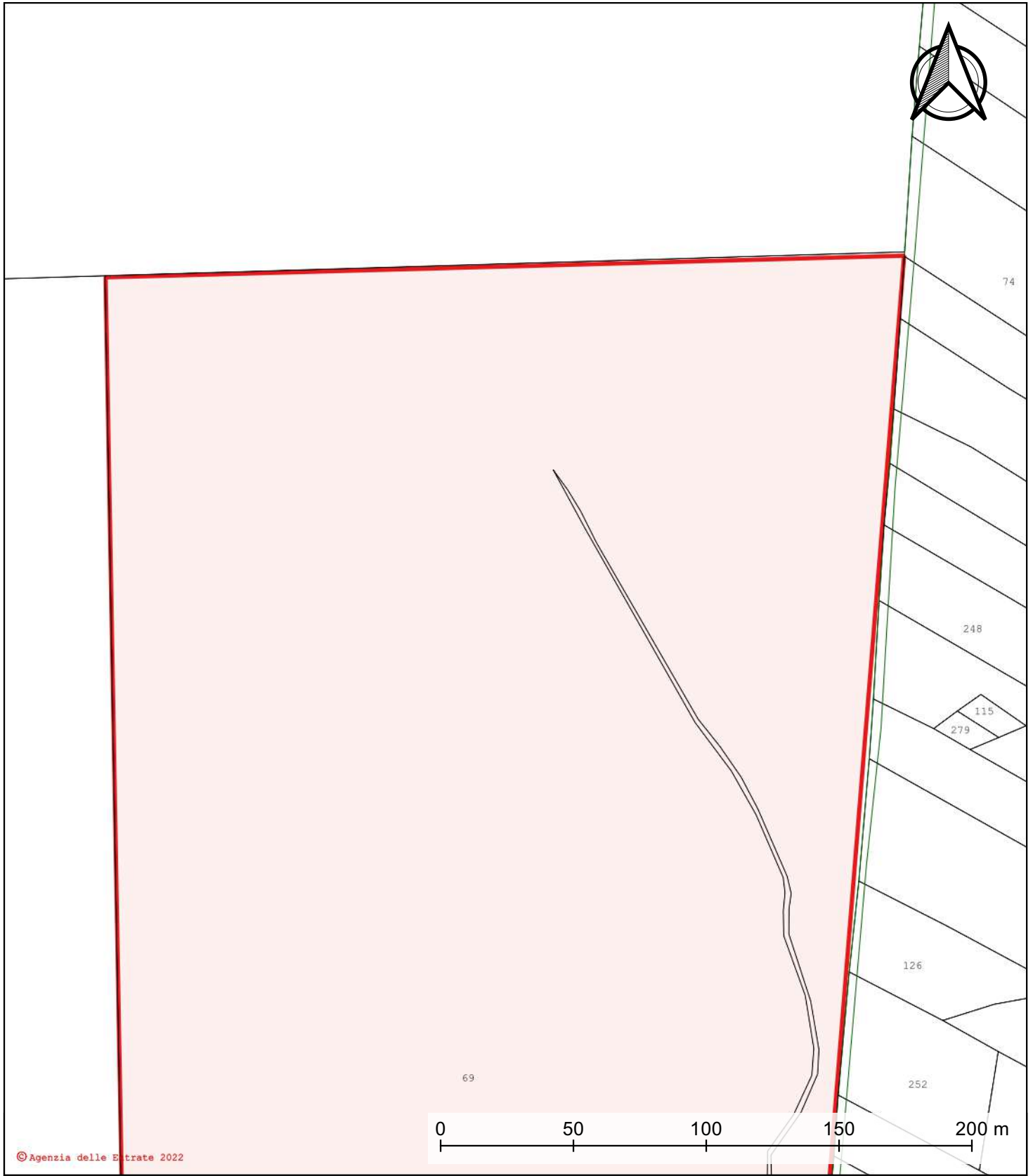
-  Tavola
-  Confini Catastali nella Disponibilità della Proponente
-  Stazione Utente
-  Cavidotto MT
-  Cavidotto AT

Piano Particellare Grafico - Quadro di Unione

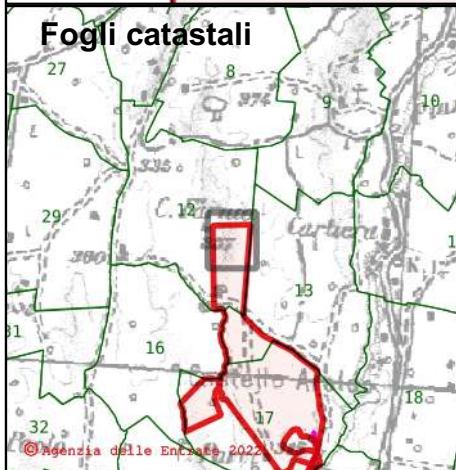
Comuni di Marta (VT) e
Tuscania (VT)

Data: 22/06/2022





© Agenzia delle Entrate 2022



© Agenzia delle Entrate 2022

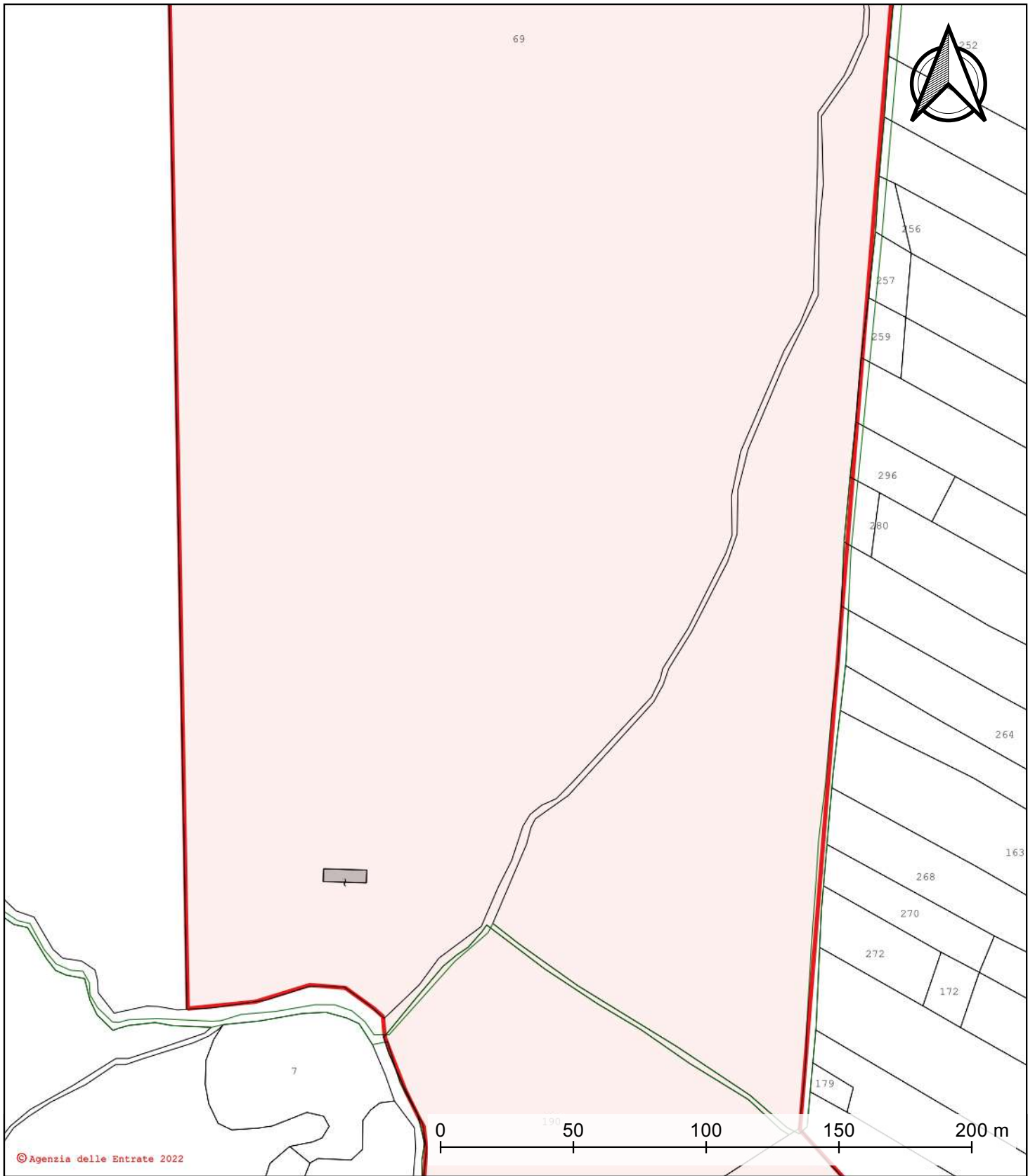
-  Confini Catastali nella Disponibilità della Proponente
-  Cavidotto MT
-  Buffer MT - 2 m
-  Cavidotto AT
-  Buffer AT - 5 m
-  Sottostazione utente

Piano Particellare Grafico - Tavola 1

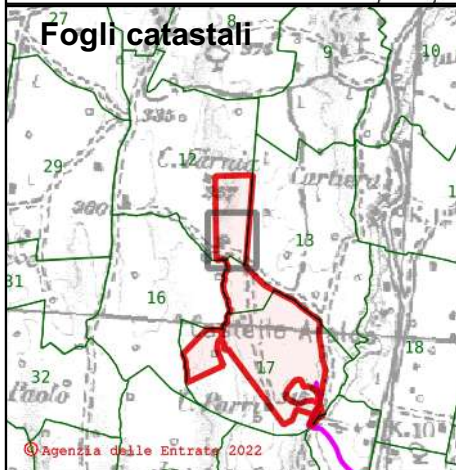
Comuni di Marta (VT) e
Tuscania (VT)

Scala 1:2000
Data: 22/06/2022





© Agenzia delle Entrate 2022



© Agenzia delle Entrate 2022

-  Confini Catastali nella Disponibilità della Proponente
-  Cavidotto MT
-  Buffer MT - 2 m
-  Cavidotto AT
-  Buffer AT - 5 m
-  Sottostazione utente

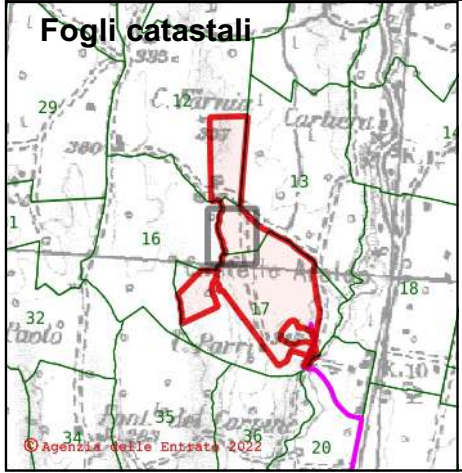
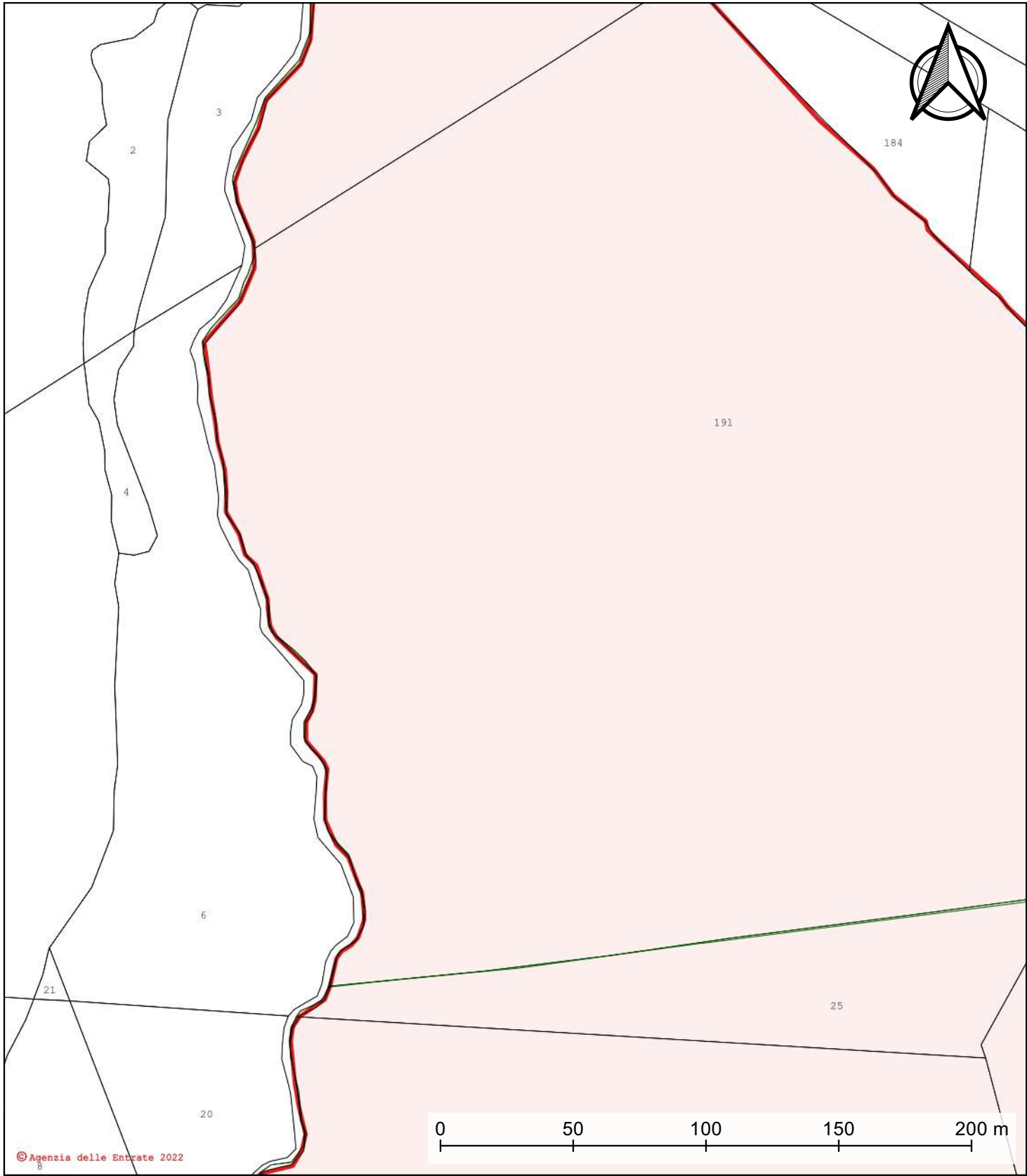
Piano Particellare Grafico - Tavola 2

Comuni di Marta (VT) e
Tuscania (VT)

Scala 1:2000

Data: 22/06/2022





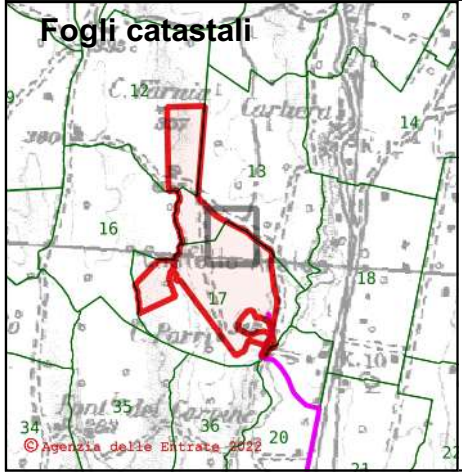
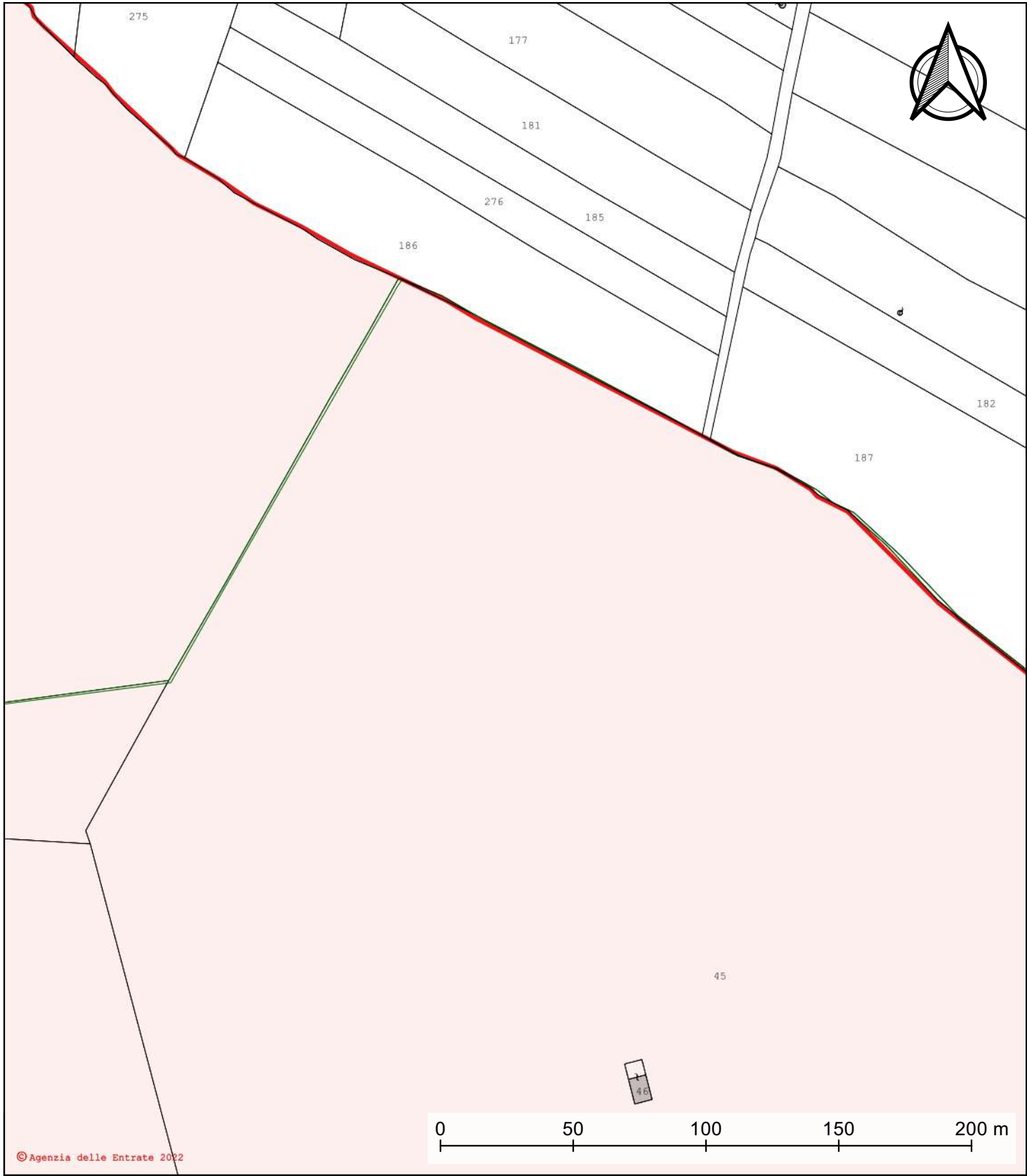
-  Confini Catastali nella Disponibilità della Proponente
-  Cavidotto MT
-  Buffer MT - 2 m
-  Cavidotto AT
-  Buffer AT - 5 m
-  Sottostazione utente

Piano Particellare Grafico - Tavola 3

Comuni di Marta (VT) e
Tuscania (VT)

Scala 1:2000
Data: 22/06/2022





-  Confini Catastali nella Disponibilità della Proponente
-  Cavidotto MT
-  Buffer MT - 2 m
-  Cavidotto AT
-  Buffer AT - 5 m
-  Sottostazione utente

Piano Particellare Grafico - Tavola 4

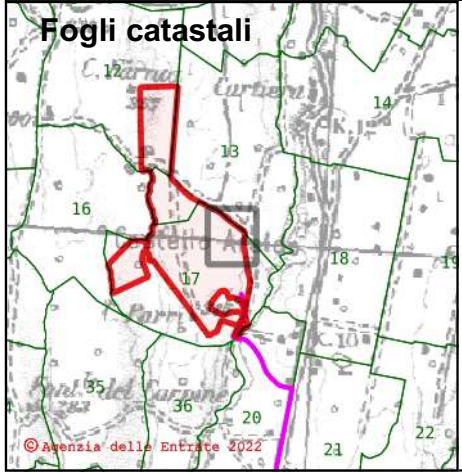
Comuni di Marta (VT) e Tuscania (VT)

Scala 1:2000
Data: 22/06/2022





© Agenzia delle Entrate 2022



© Agenzia delle Entrate 2022

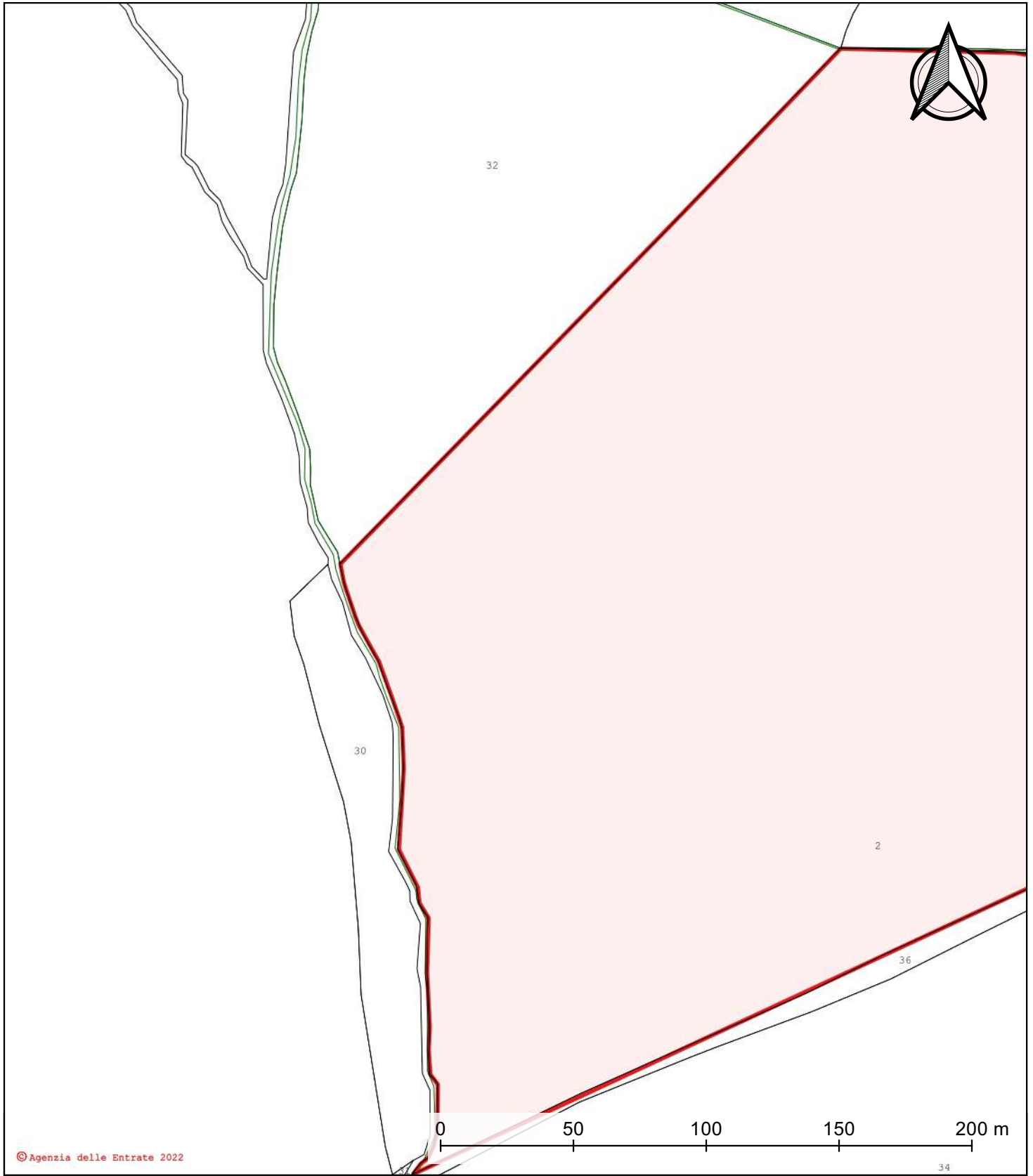
-  Confini Catastali nella Disponibilità della Proponente
-  Cavidotto MT
-  Buffer MT - 2 m
-  Cavidotto AT
-  Buffer AT - 5 m
-  Sottostazione utente

Piano Particellare Grafico - Tavola 5

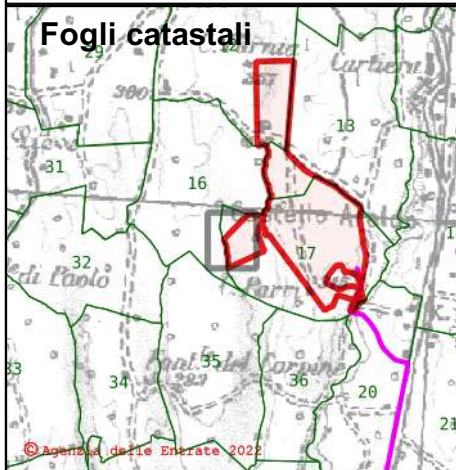
Comuni di Marta (VT) e Tuscania (VT)

Scala 1:2000
Data: 22/06/2022





© Agenzia delle Entrate 2022



© Agenzia delle Entrate 2022

-  Confini Catastali nella Disponibilità della Proponente
-  Cavidotto MT
-  Buffer MT - 2 m
-  Cavidotto AT
-  Buffer AT - 5 m
-  Sottostazione utente

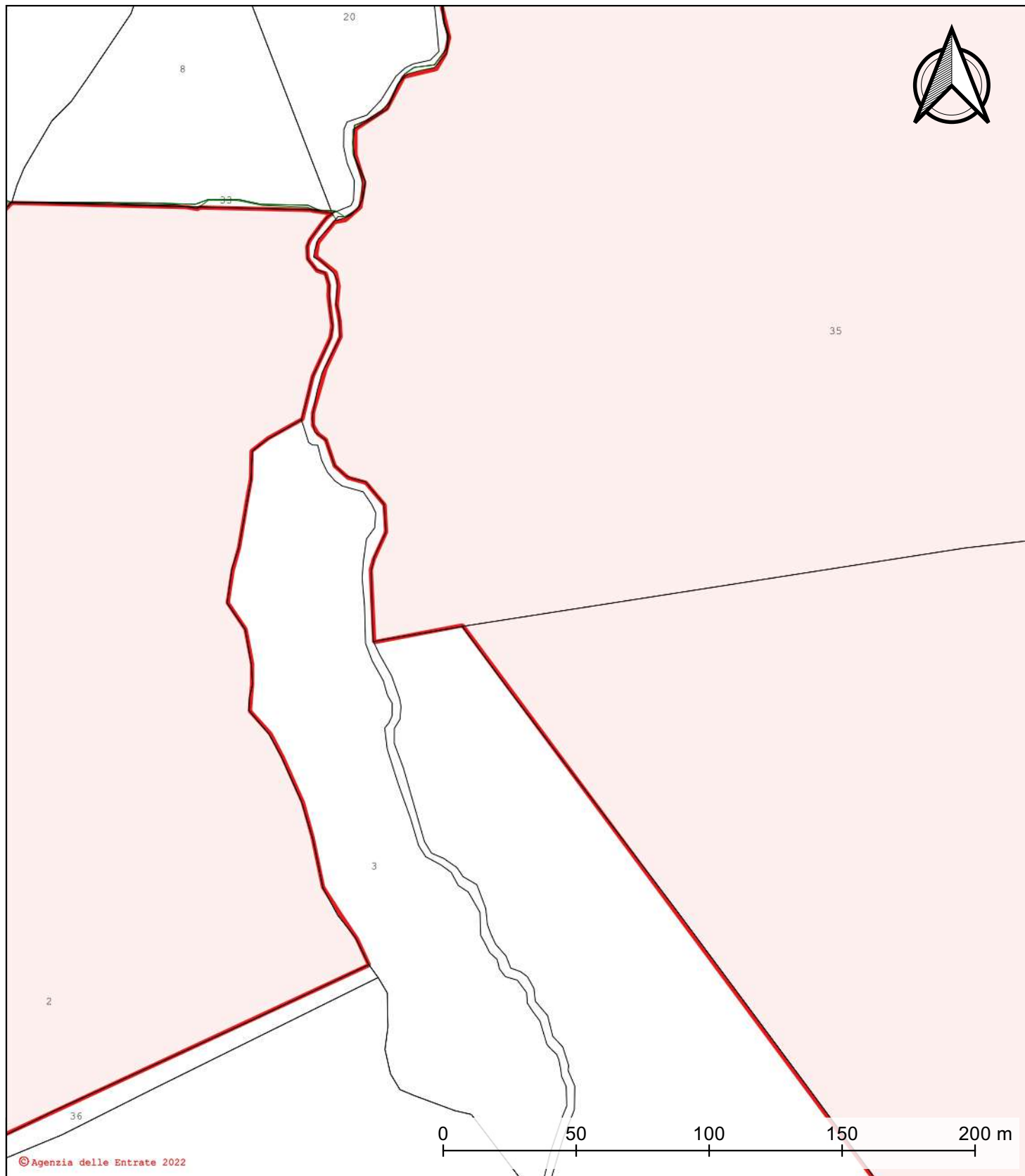
Piano Particellare Grafico - Tavola 6

Comuni di Marta (VT) e
Tuscania (VT)

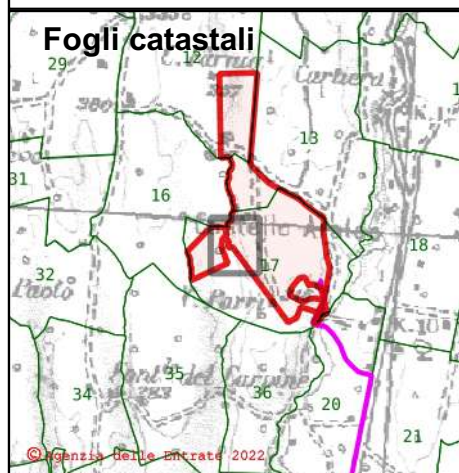
Scala 1:2000

Data: 22/06/2022





© Agenzia delle Entrate 2022



© Agenzia delle Entrate 2022

-  Confini Catastali nella Disponibilità della Proponente
-  Cavidotto MT
-  Buffer MT - 2 m
-  Cavidotto AT
-  Buffer AT - 5 m
-  Sottostazione utente

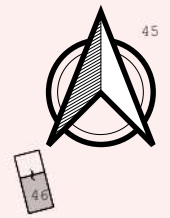
Piano Particolare Grafico - Tavola 7

Comuni di Marta (VT) e
Tuscania (VT)

Scala 1:2000

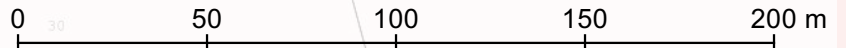
Data: 22/06/2022



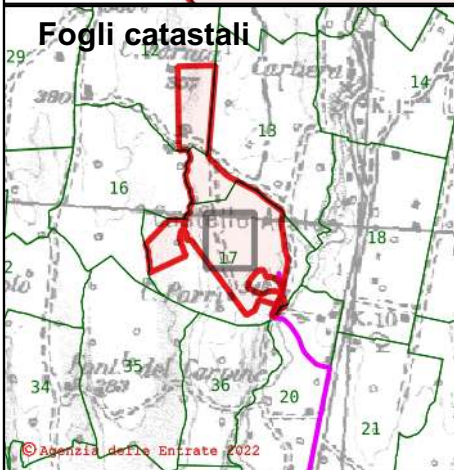


35

17



© Agenzia delle Entrate 2022



Fogli catastali

- Confini Catastali nella Disponibilità della Proponente
- Cavidotto MT
- Buffer MT - 2 m
- Cavidotto AT
- Buffer AT - 5 m
- Sottostazione utente

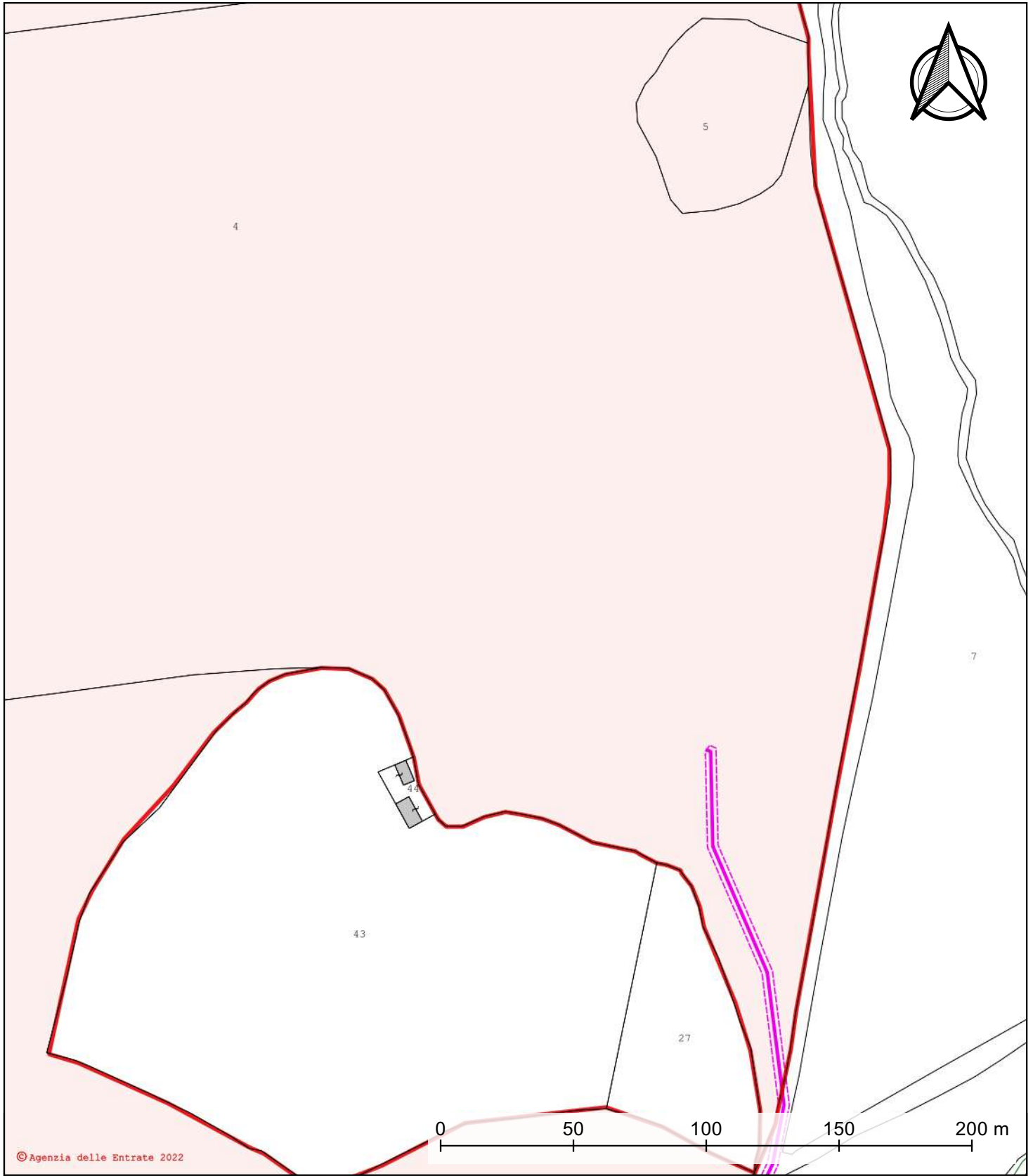
Piano Particolare Grafico - Tavola 8

Comuni di Marta (VT) e
Tuscania (VT)

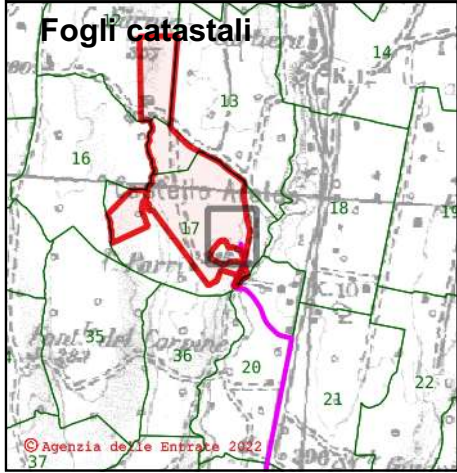
Scala 1:2000
Data: 22/06/2022



© Agenzia delle Entrate 2022



© Agenzia delle Entrate 2022



© Agenzia delle Entrate 2022

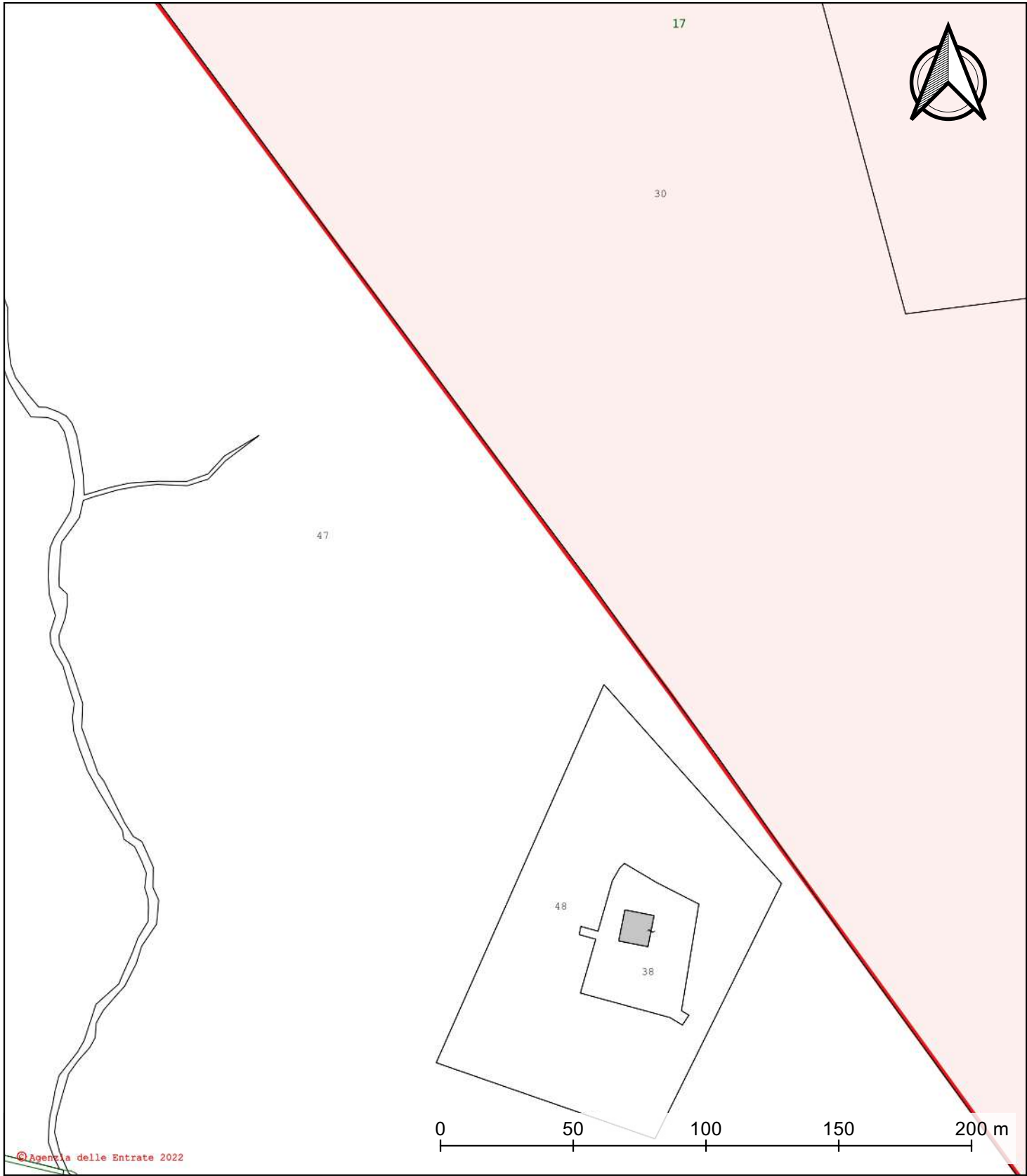
-  Confini Catastali nella Disponibilità della Proponente
-  Cavidotto MT
-  Buffer MT - 2 m
-  Cavidotto AT
-  Buffer AT - 5 m
-  Sottostazione utente

Piano Particellare Grafico - Tavola 9

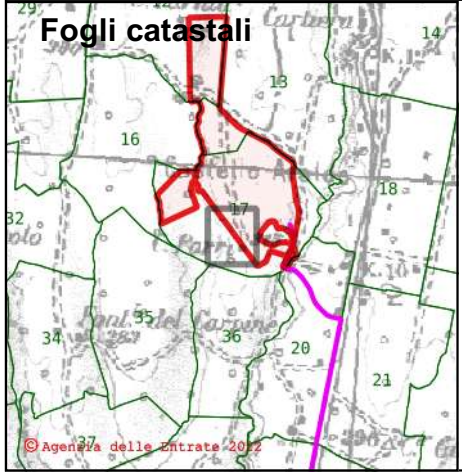
Comuni di Marta (VT) e Tuscania (VT)

Scala 1:2000
Data: 22/06/2022





© Agenzia delle Entrate 2022



© Agenzia delle Entrate 2022

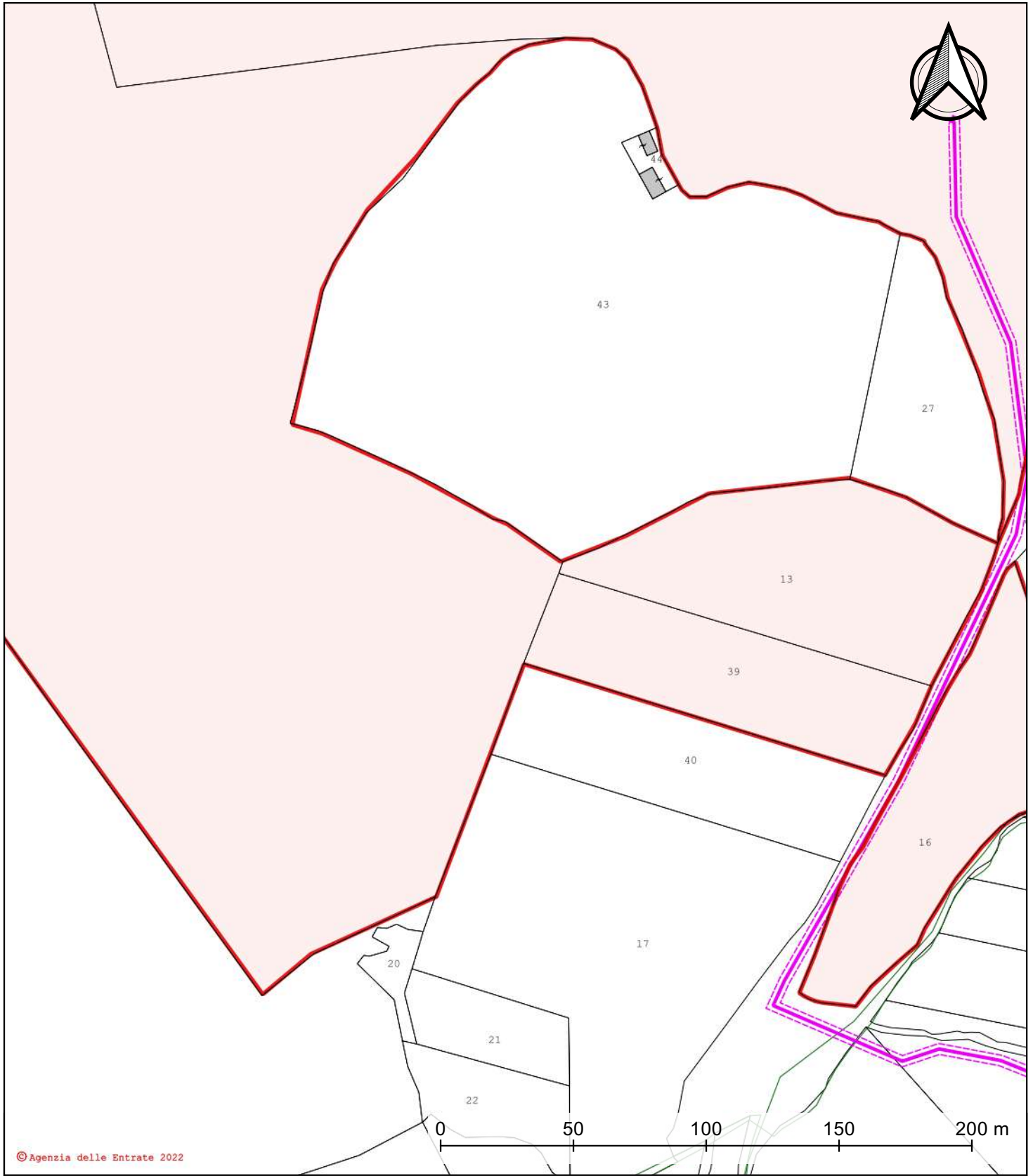
-  Confini Catastali nella Disponibilità della Proponente
-  Cavidotto MT
-  Buffer MT - 2 m
-  Cavidotto AT
-  Buffer AT - 5 m
-  Sottostazione utente

Piano Particellare Grafico - Tavola 10

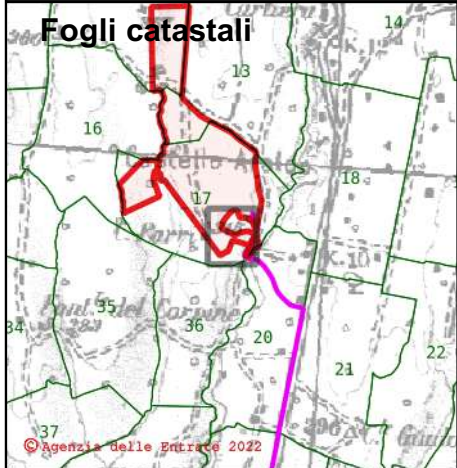
Comuni di Marta (VT) e
Tuscania (VT)

Scala 1:2000
Data: 22/06/2022





© Agenzia delle Entrate 2022



© Agenzia delle Entrate 2022

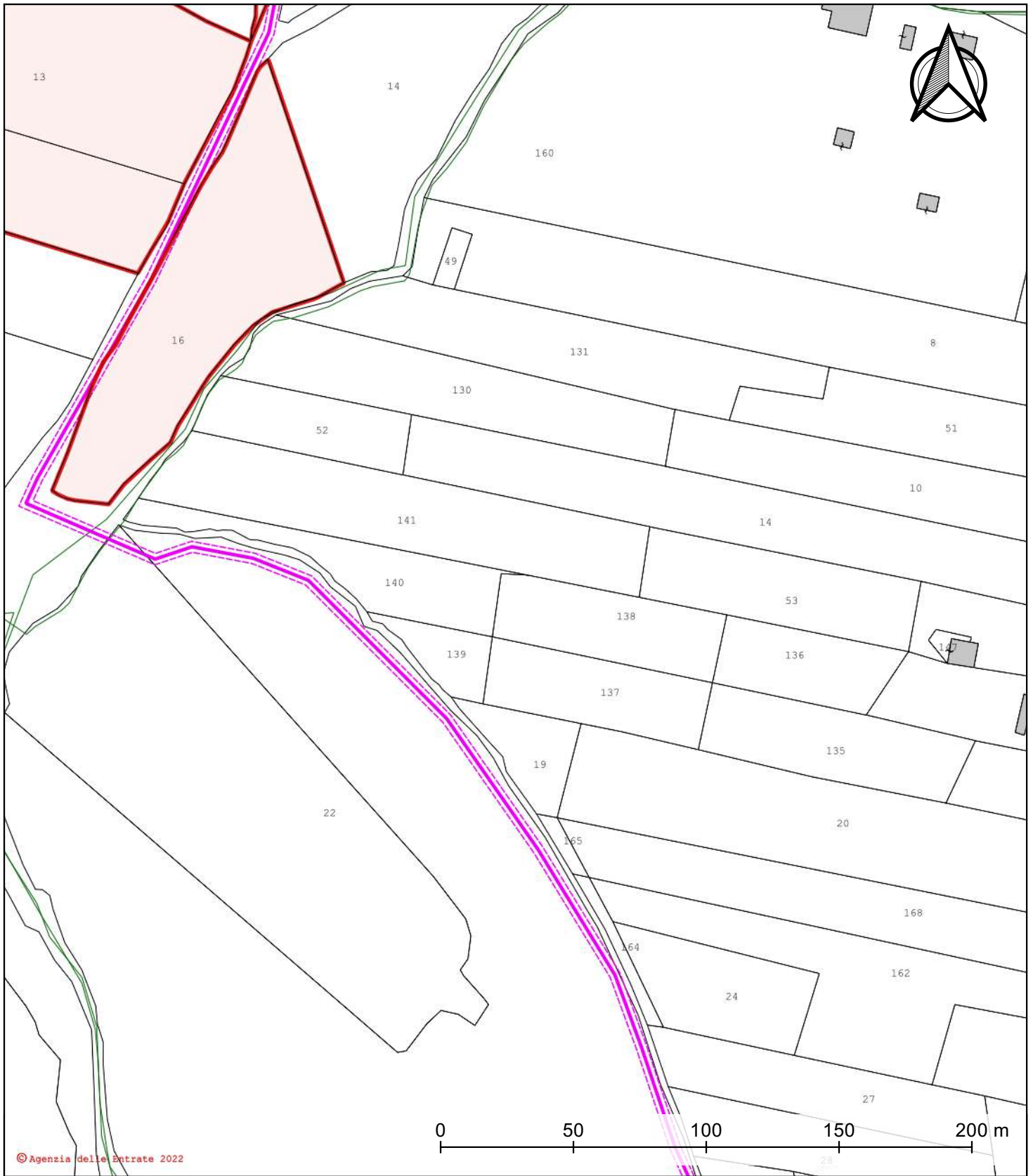
-  Confini Catastali nella Disponibilità della Proponente
-  Cavidotto MT
-  Buffer MT - 2 m
-  Cavidotto AT
-  Buffer AT - 5 m
-  Sottostazione utente

Piano Particellare Grafico - Tavola 11

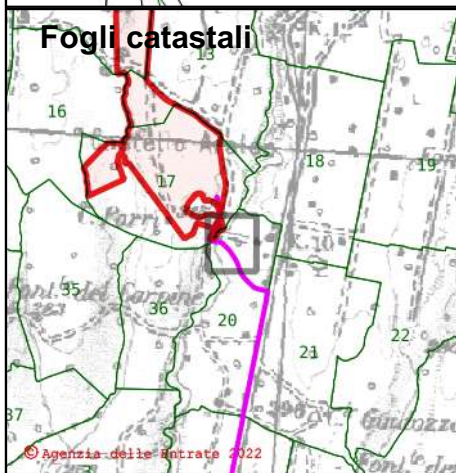
Comuni di Marta (VT) e
Tuscania (VT)

Scala 1:2000
Data: 22/06/2022





© Agenzia delle Entrate 2022



© Agenzia delle Entrate 2022

-  Confini Catastali nella Disponibilità della Proponente
-  Cavidotto MT
-  Buffer MT - 2 m
-  Cavidotto AT
-  Buffer AT - 5 m
-  Sottostazione utente

Piano Particellare Grafico - Tavola 12

Comuni di Marta (VT) e
Tuscania (VT)

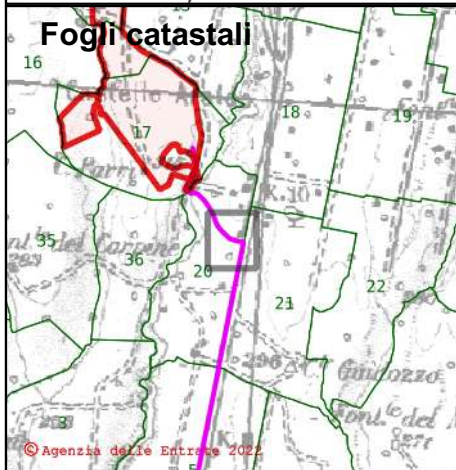
Scala 1:2000

Data: 22/06/2022





© Agenzia delle Entrate 2022



© Agenzia delle Entrate 2022

-  Confini Catastali nella Disponibilità della Proponente
-  Cavidotto MT
-  Buffer MT - 2 m
-  Cavidotto AT
-  Buffer AT - 5 m
-  Sottostazione utente

Piano Particellare Grafico - Tavola 13

Comuni di Marta (VT) e
Tuscania (VT)

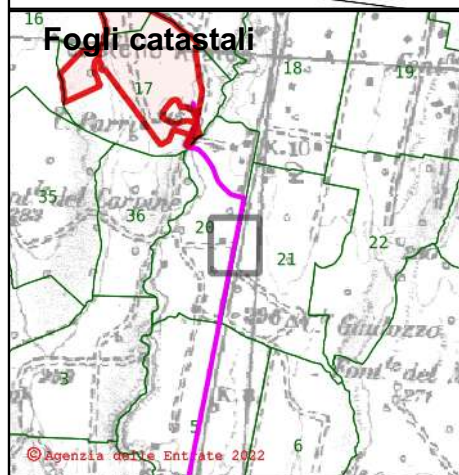
Scala 1:2000

Data: 22/06/2022





© Agenzia delle Entrate 2022



© Agenzia delle Entrate 2022

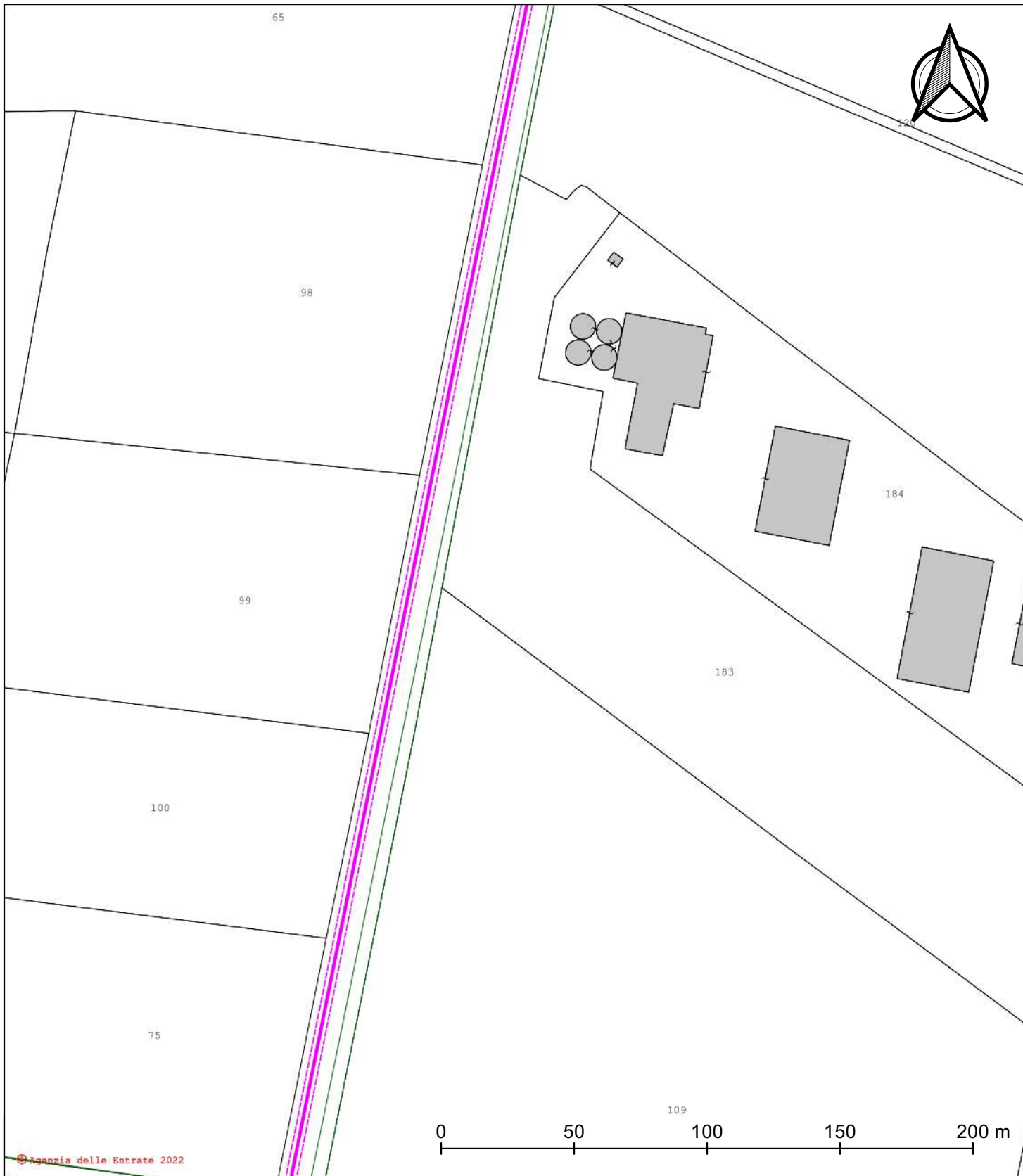
-  Confini Catastali nella Disponibilità della Proponente
-  Cavidotto MT
-  Buffer MT - 2 m
-  Cavidotto AT
-  Buffer AT - 5 m
-  Sottostazione utente

Piano Particellare Grafico - Tavola 14

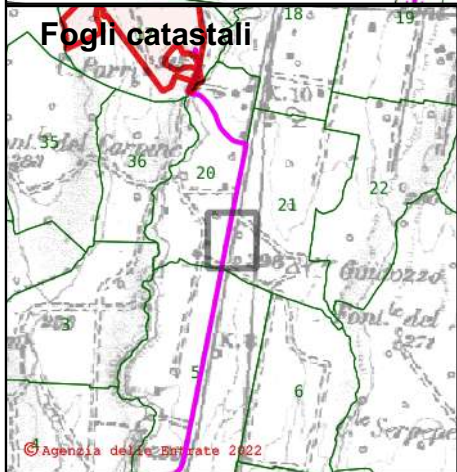
Comuni di Marta (VT) e
Tuscania (VT)

Scala 1:2000
Data: 22/06/2022





© Agenzia delle Entrate 2022



© Agenzia delle Entrate 2022

-  Confini Catastali nella Disponibilità della Proponente
-  Cavidotto MT
-  Buffer MT - 2 m
-  Cavidotto AT
-  Buffer AT - 5 m
-  Sottostazione utente

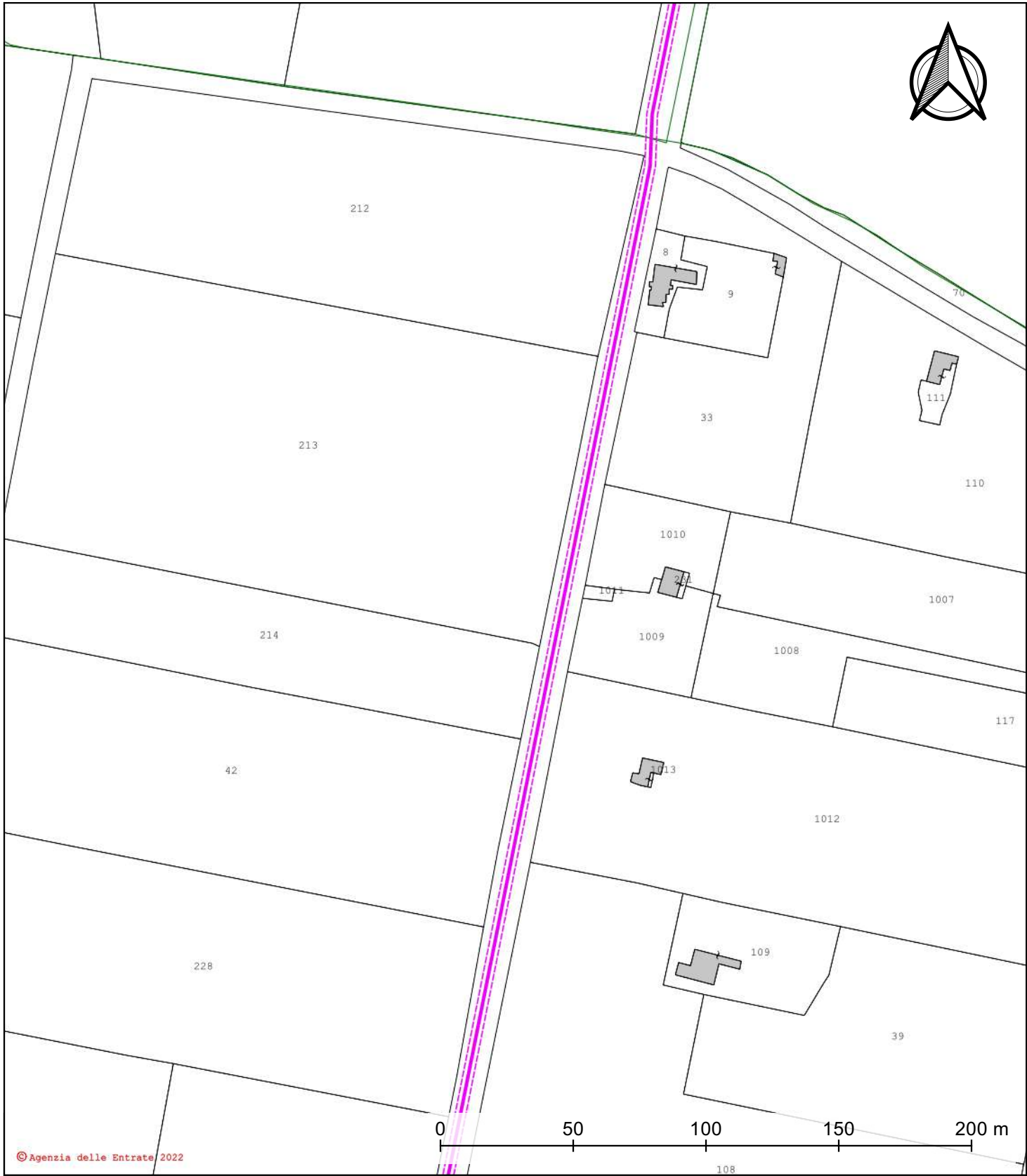
Piano Particellare Grafico - Tavola 15

Comuni di Marta (VT) e
Tuscania (VT)

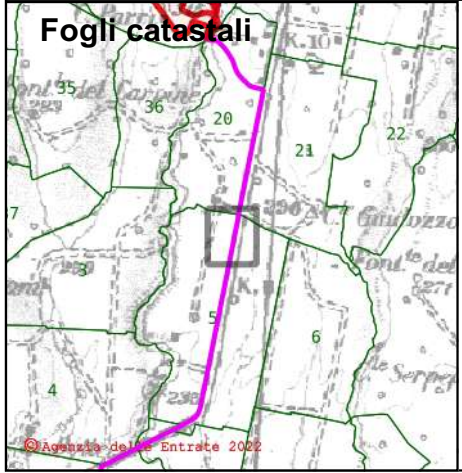
Scala 1:2000

Data: 22/06/2022





© Agenzia delle Entrate 2022



© Agenzia delle Entrate 2022

-  Confini Catastali nella Disponibilità della Proponente
-  Cavidotto MT
-  Buffer MT - 2 m
-  Cavidotto AT
-  Buffer AT - 5 m
-  Sottostazione utente

Piano Particellare Grafico - Tavola 16

Comuni di Marta (VT) e Tuscania (VT)

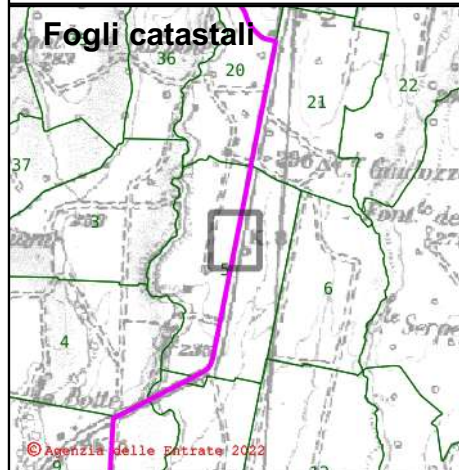
Scala 1:2000

Data: 22/06/2022





© Agenzia delle Entrate 2022



© Agenzia delle Entrate 2022

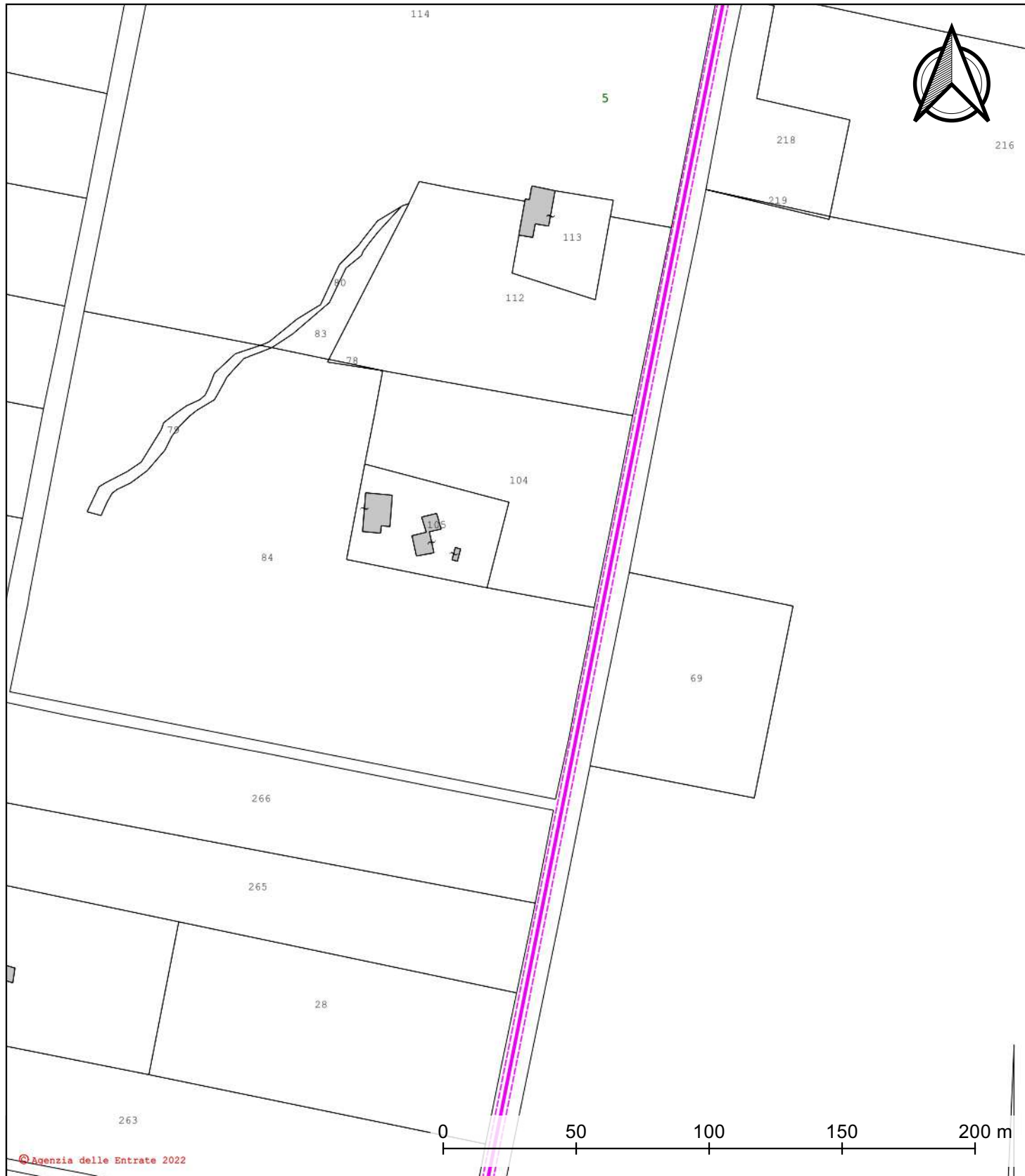
-  Confini Catastali nella Disponibilità della Proponente
-  Cavidotto MT
-  Buffer MT - 2 m
-  Cavidotto AT
-  Buffer AT - 5 m
-  Sottostazione utente

Piano Particellare Grafico - Tavola 17

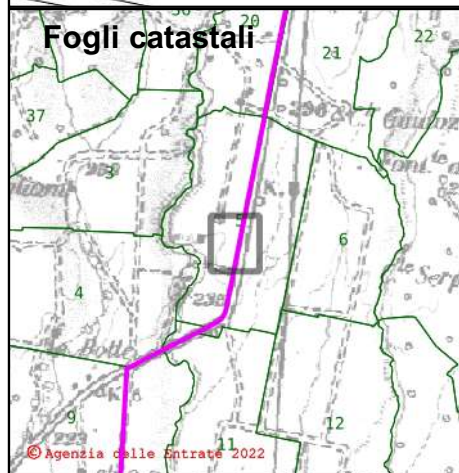
Comuni di Marta (VT) e
Tuscania (VT)

Scala 1:2000
Data: 22/06/2022





© Agenzia delle Entrate 2022



© Agenzia delle Entrate 2022

-  Confini Catastali nella Disponibilità della Proponente
-  Cavidotto MT
-  Buffer MT - 2 m
-  Cavidotto AT
-  Buffer AT - 5 m
-  Sottostazione utente

Piano Particellare Grafico - Tavola 18

Comuni di Marta (VT) e
Tuscania (VT)

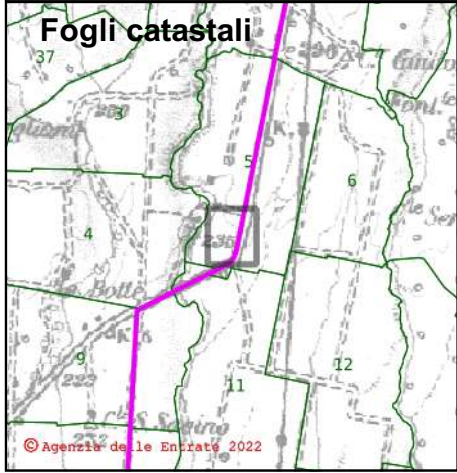
Scala 1:2000

Data: 22/06/2022





© Agenzia delle Entrate 2022



© Agenzia delle Entrate 2022

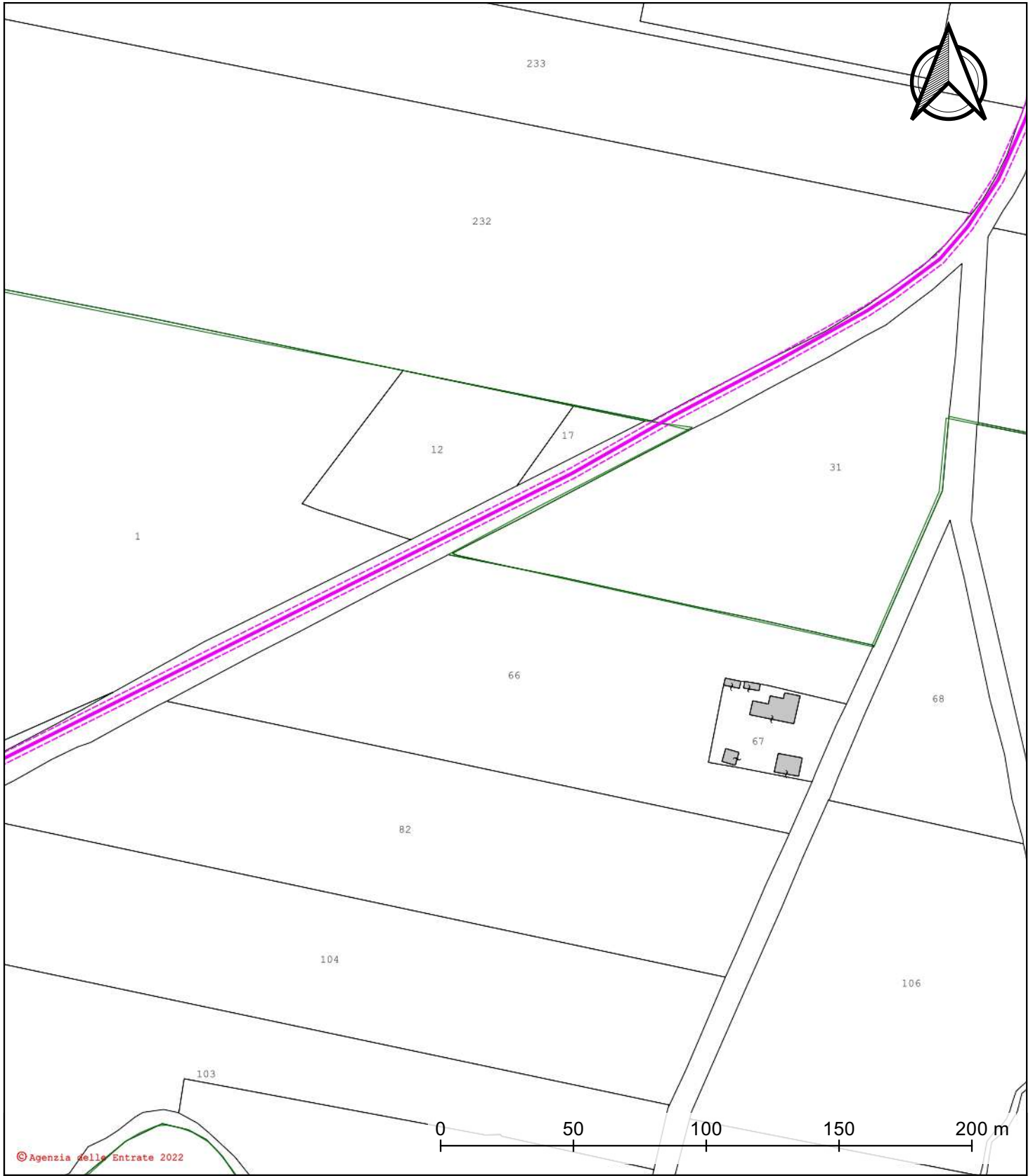
-  Confini Catastali nella Disponibilità della Proponente
-  Cavidotto MT
-  Buffer MT - 2 m
-  Cavidotto AT
-  Buffer AT - 5 m
-  Sottostazione utente

Piano Particellare Grafico - Tavola 19

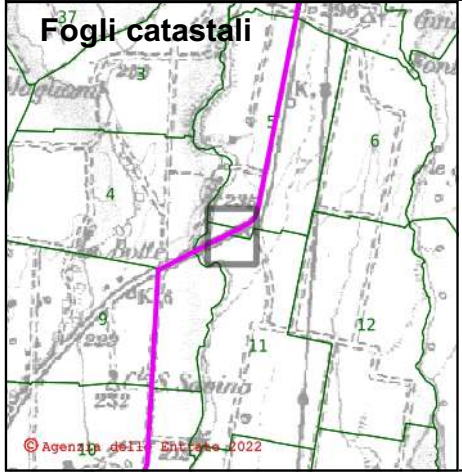
Comuni di Marta (VT) e Tuscania (VT)

Scala 1:2000
Data: 22/06/2022





© Agenzia delle Entrate 2022



© Agenzia delle Entrate 2022

-  Confini Catastali nella Disponibilità della Proponente
-  Cavidotto MT
-  Buffer MT - 2 m
-  Cavidotto AT
-  Buffer AT - 5 m
-  Sottostazione utente

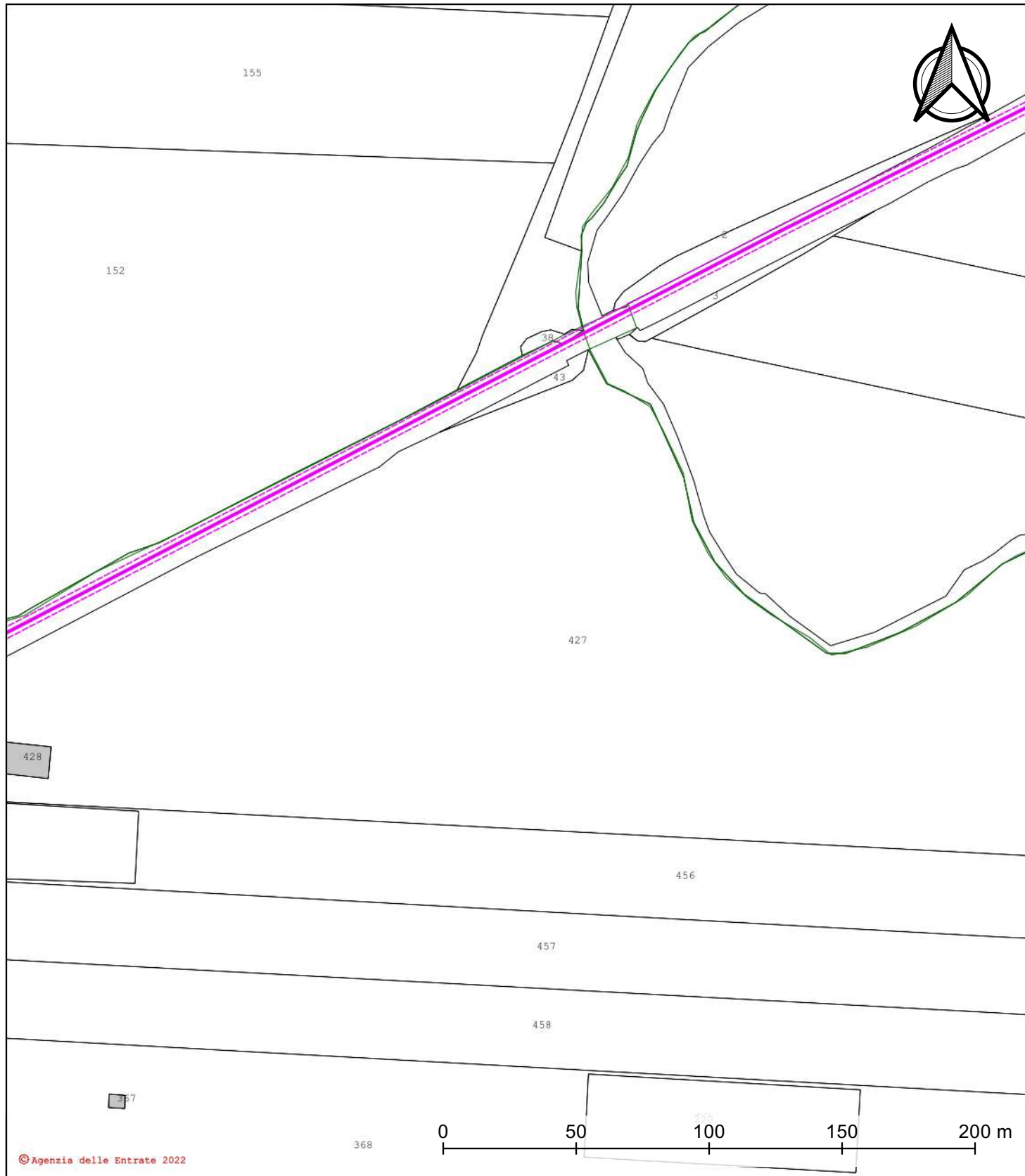
Piano Particellare Grafico - Tavola 20

Comuni di Marta (VT) e
Tuscania (VT)

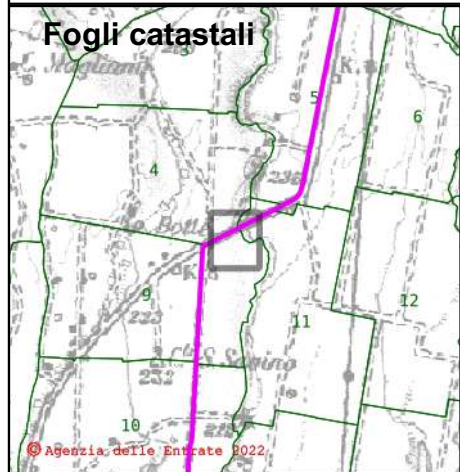
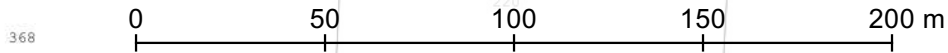
Scala 1:2000

Data: 22/06/2022





© Agenzia delle Entrate 2022



© Agenzia delle Entrate 2022

-  Confini Catastali nella Disponibilità della Proponente
-  Cavidotto MT
-  Buffer MT - 2 m
-  Cavidotto AT
-  Buffer AT - 5 m
-  Sottostazione utente

Piano Particellare Grafico - Tavola 21

Comuni di Marta (VT) e
Tuscania (VT)

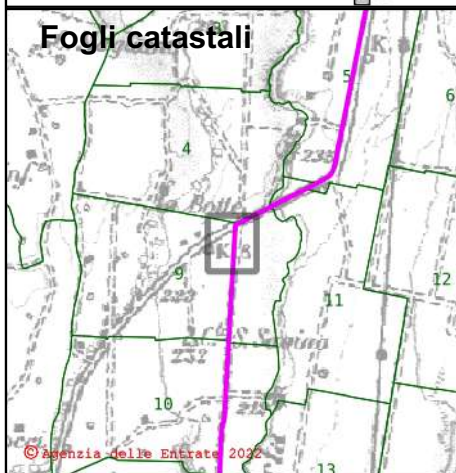
Scala 1:2000

Data: 22/06/2022





© Agenzia delle Entrate 2022



© Agenzia delle Entrate 2022

-  Confini Catastali nella Disponibilità della Proponente
-  Cavidotto MT
-  Buffer MT - 2 m
-  Cavidotto AT
-  Buffer AT - 5 m
-  Sottostazione utente

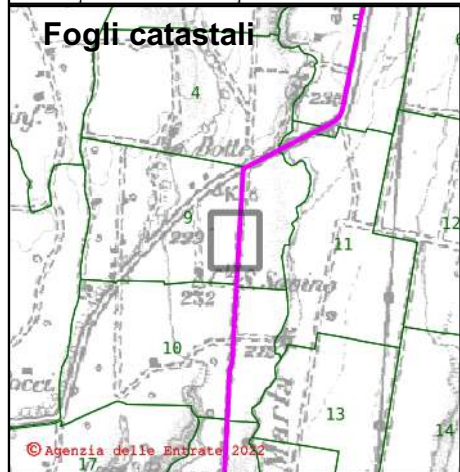
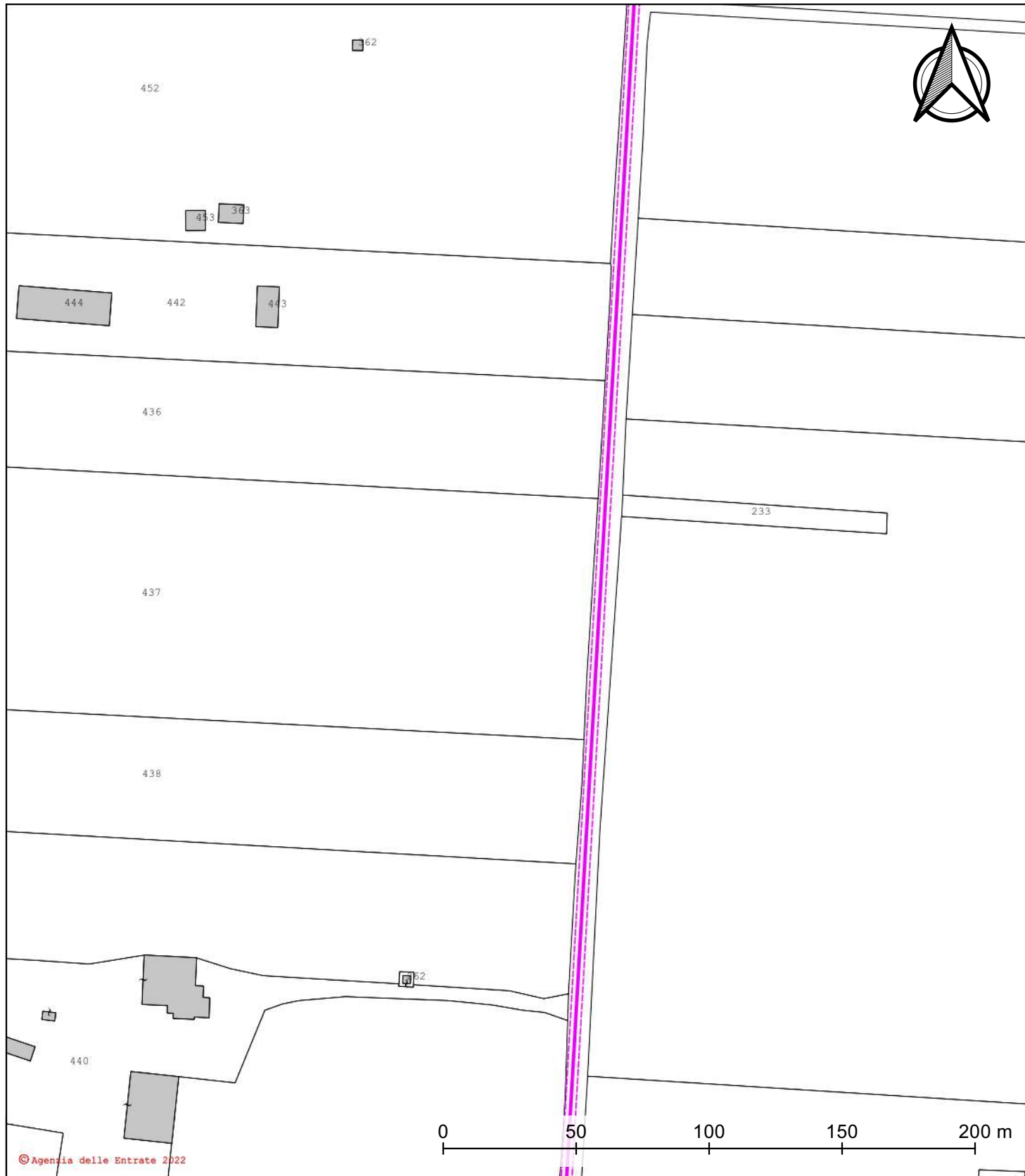
Piano Particolare Grafico - Tavola 22

Comuni di Marta (VT) e
Tuscania (VT)

Scala 1:2000

Data: 22/06/2022





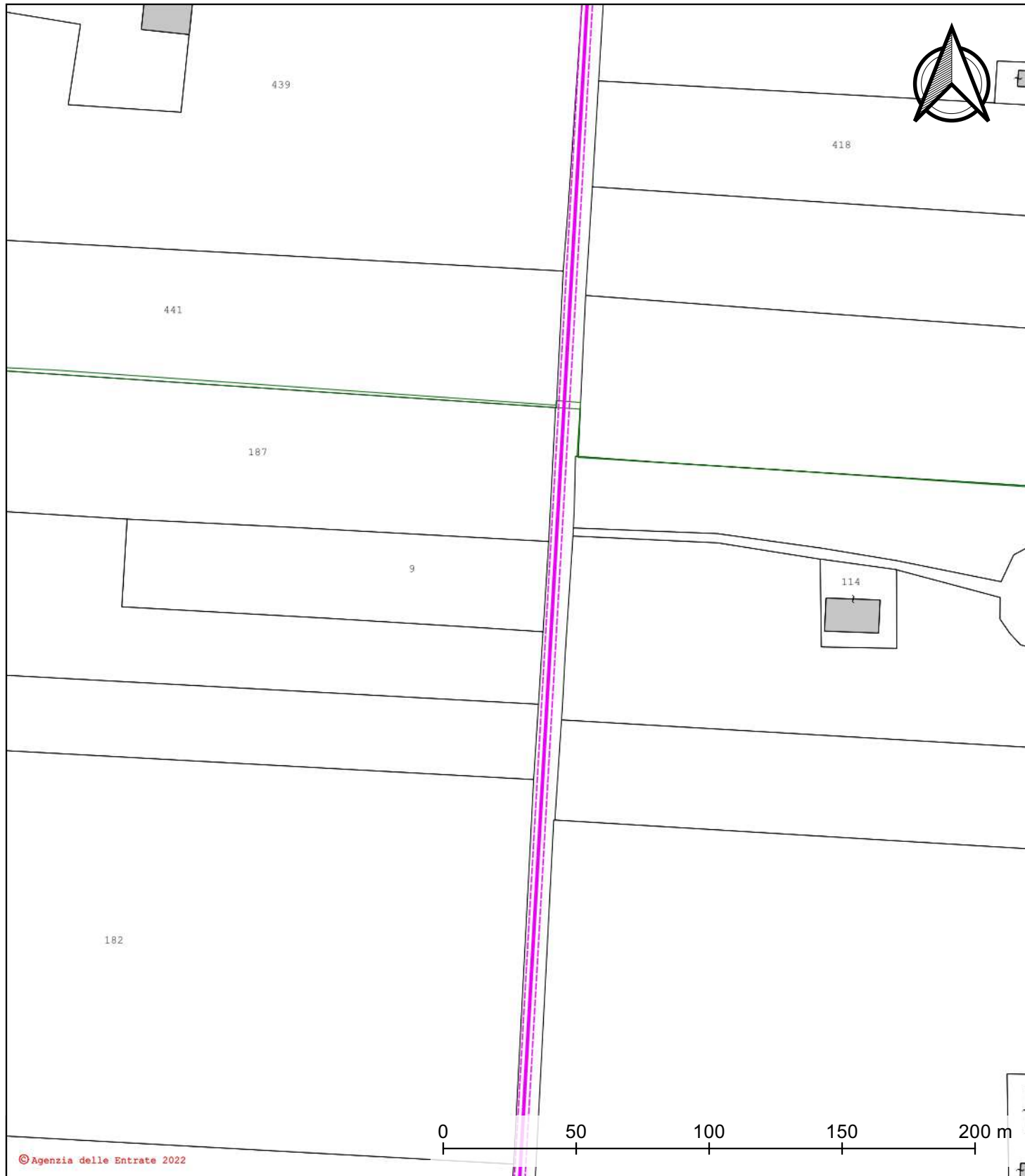
-  Confini Catastali nella Disponibilità della Proponente
-  Cavidotto MT
-  Buffer MT - 2 m
-  Cavidotto AT
-  Buffer AT - 5 m
-  Sottostazione utente

Piano Particellare Grafico - Tavola 23

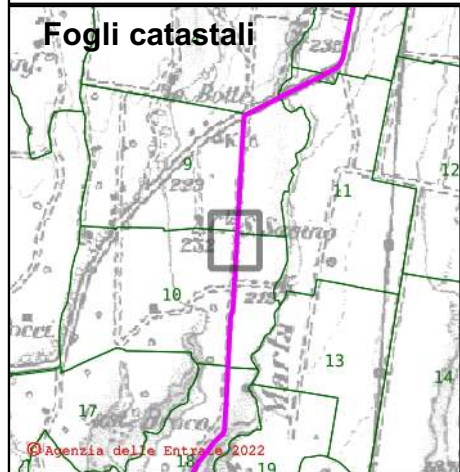
Comuni di Marta (VT) e
Tuscania (VT)

Scala 1:2000
Data: 22/06/2022





© Agenzia delle Entrate 2022



© Agenzia delle Entrate 2022

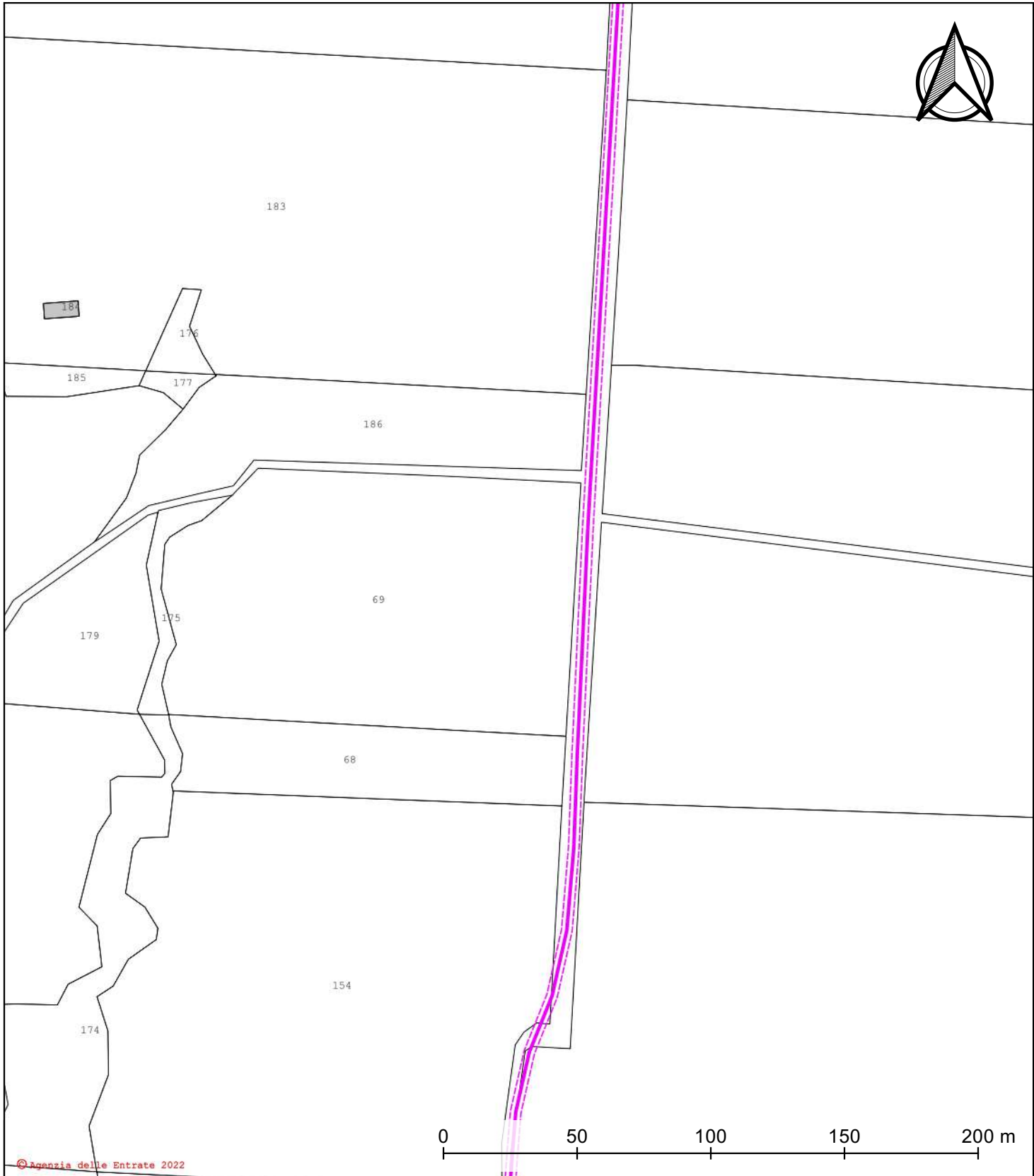
-  Confini Catastali nella Disponibilità della Proponente
-  Cavidotto MT
-  Buffer MT - 2 m
-  Cavidotto AT
-  Buffer AT - 5 m
-  Sottostazione utente

Piano Particellare Grafico - Tavola 24

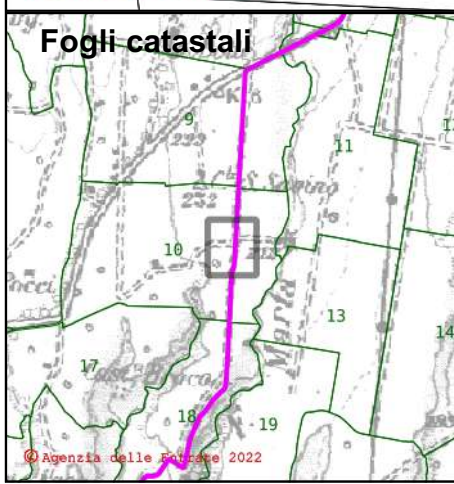
Comuni di Marta (VT) e
Tuscania (VT)

Scala 1:2000
Data: 22/06/2022





© Agenzia delle Entrate 2022



© Agenzia delle Entrate 2022

-  Confini Catastali nella Disponibilità della Proponente
-  Cavidotto MT
-  Buffer MT - 2 m
-  Cavidotto AT
-  Buffer AT - 5 m
-  Sottostazione utente

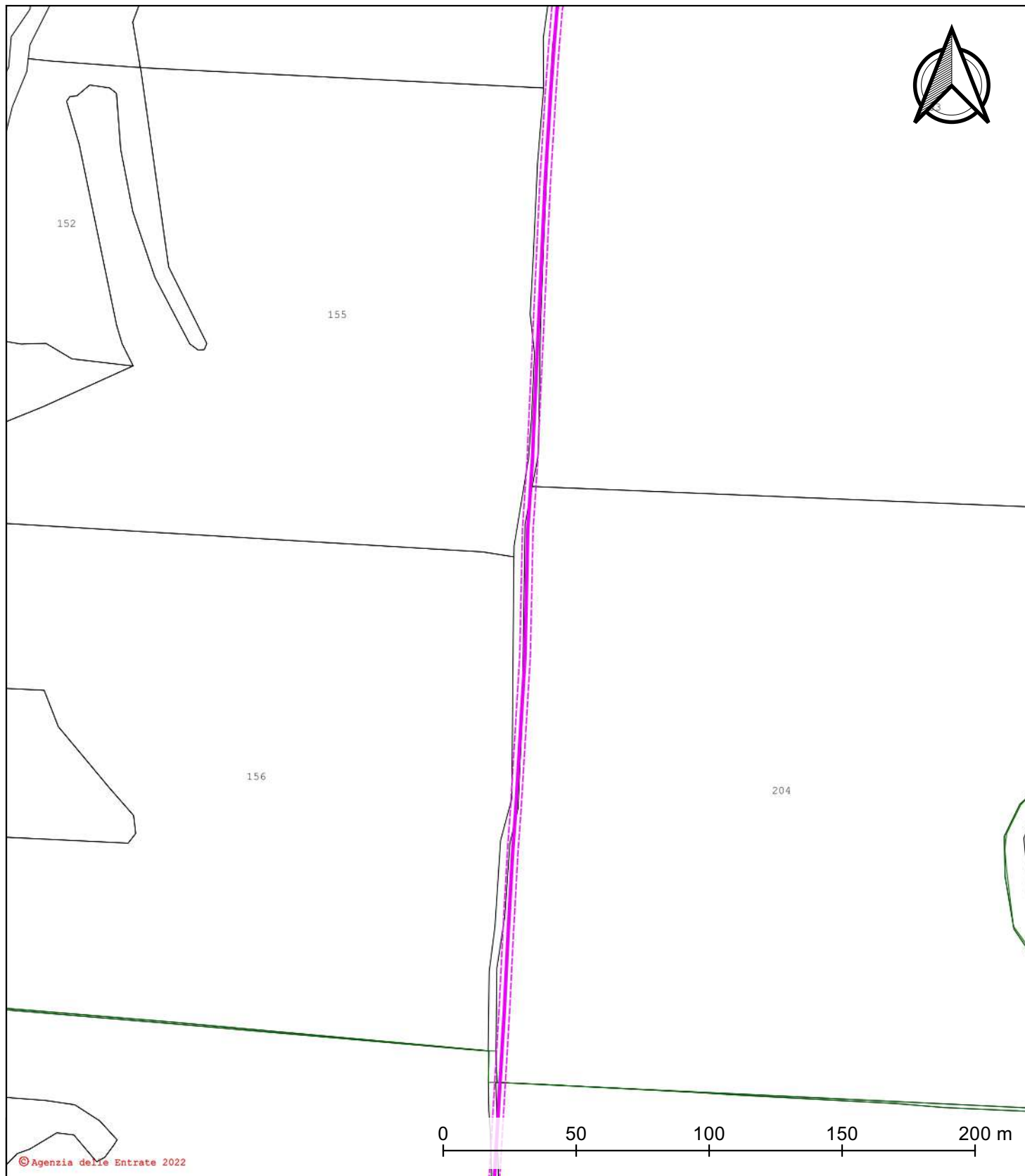
Piano Particellare Grafico - Tavola 25

Comuni di Marta (VT) e
Tuscania (VT)

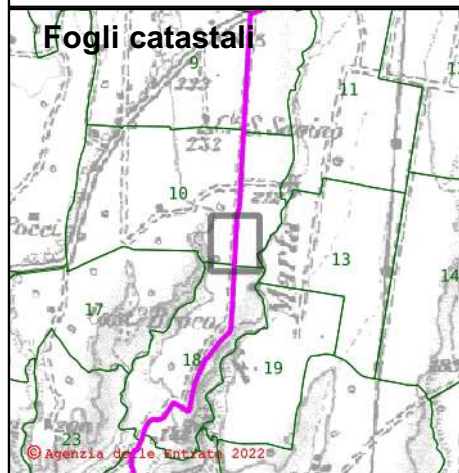
Scala 1:2000

Data: 22/06/2022





© Agenzia delle Entrate 2022



© Agenzia delle Entrate 2022

-  Confini Catastali nella Disponibilità della Proponente
-  Cavidotto MT
-  Buffer MT - 2 m
-  Cavidotto AT
-  Buffer AT - 5 m
-  Sottostazione utente

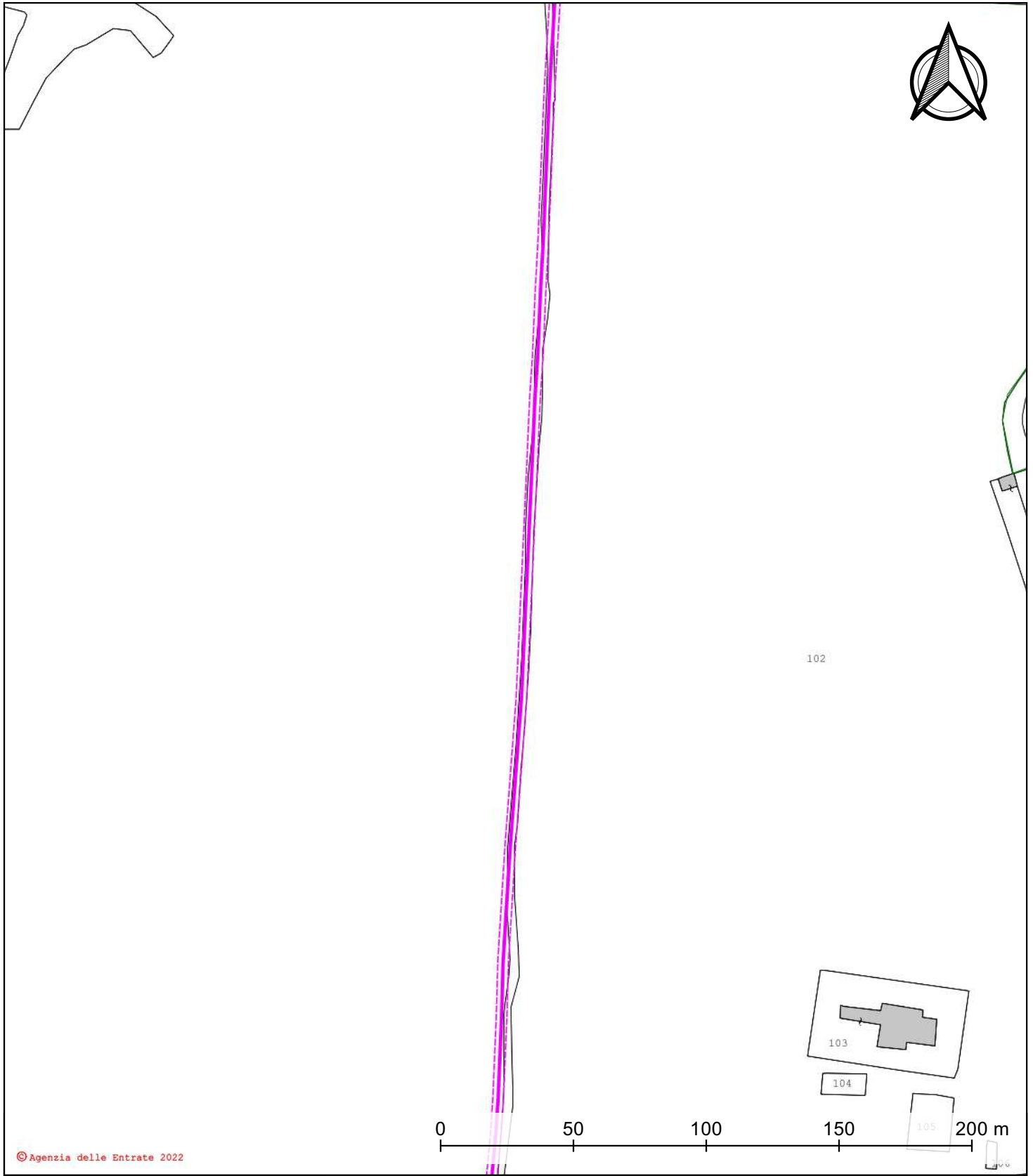
Piano Particellare Grafico - Tavola 26

Comuni di Marta (VT) e
Tuscania (VT)

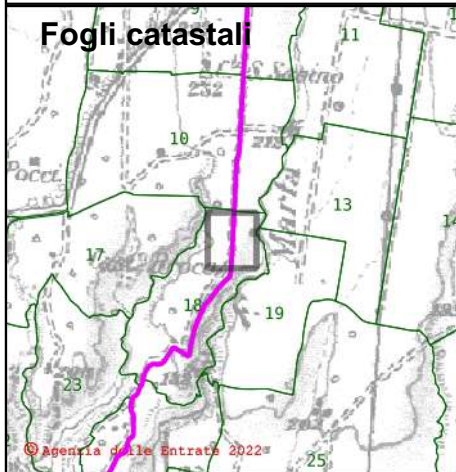
Scala 1:2000

Data: 22/06/2022





© Agenzia delle Entrate 2022



© Agenzia delle Entrate 2022

-  Confini Catastali nella Disponibilità della Proponente
-  Cavidotto MT
-  Buffer MT - 2 m
-  Cavidotto AT
-  Buffer AT - 5 m
-  Sottostazione utente

Piano Particellare Grafico - Tavola 27

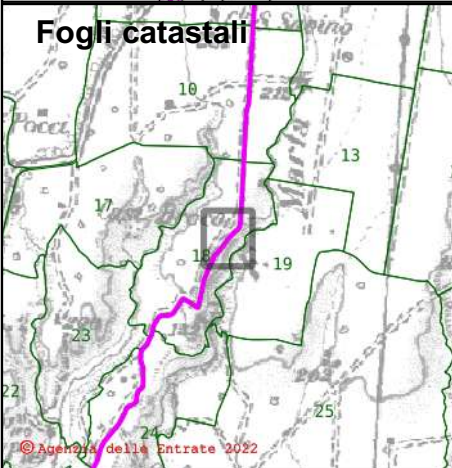
Comuni di Marta (VT) e
Tuscania (VT)

Scala 1:2000
Data: 22/06/2022





© Agenzia delle Entrate 2022



© Agenzia delle Entrate 2022

-  Confini Catastali nella Disponibilità della Proponente
-  Cavidotto MT
-  Buffer MT - 2 m
-  Cavidotto AT
-  Buffer AT - 5 m
-  Sottostazione utente

Piano Particellare Grafico - Tavola 28

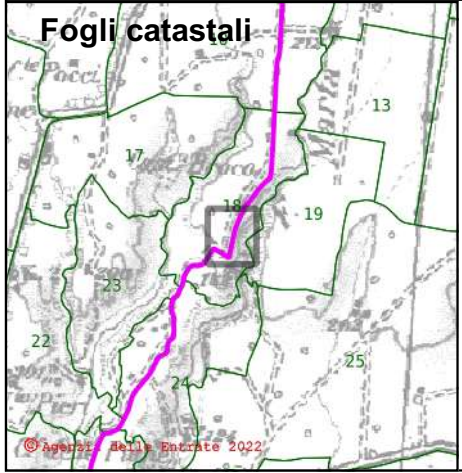
Comuni di Marta (VT) e
Tuscania (VT)

Scala 1:2000
Data: 22/06/2022





© Agenzia delle Entrate 2022



© Agenzia delle Entrate 2022

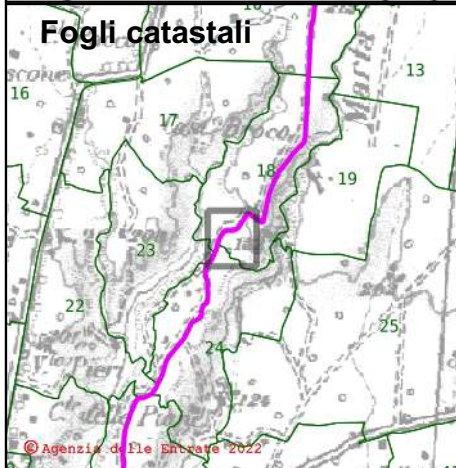
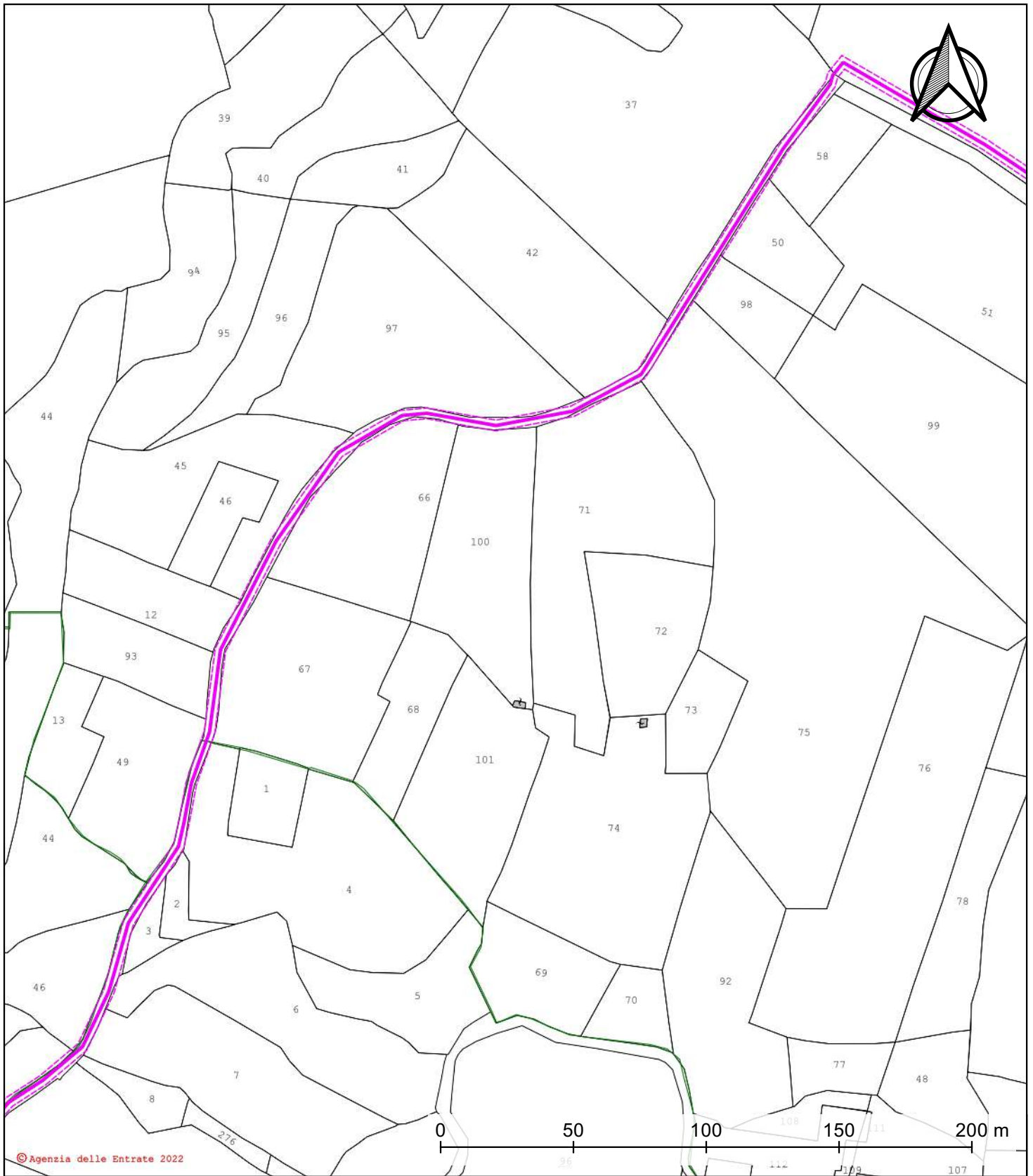
-  Confini Catastali nella Disponibilità della Proponente
-  Cavidotto MT
-  Buffer MT - 2 m
-  Cavidotto AT
-  Buffer AT - 5 m
-  Sottostazione utente

Piano Particellare Grafico - Tavola 29

Comuni di Marta (VT) e
Tuscania (VT)

Scala 1:2000
Data: 22/06/2022





-  Confini Catastali nella Disponibilità della Proponente
-  Cavidotto MT
-  Buffer MT - 2 m
-  Cavidotto AT
-  Buffer AT - 5 m
-  Sottostazione utente

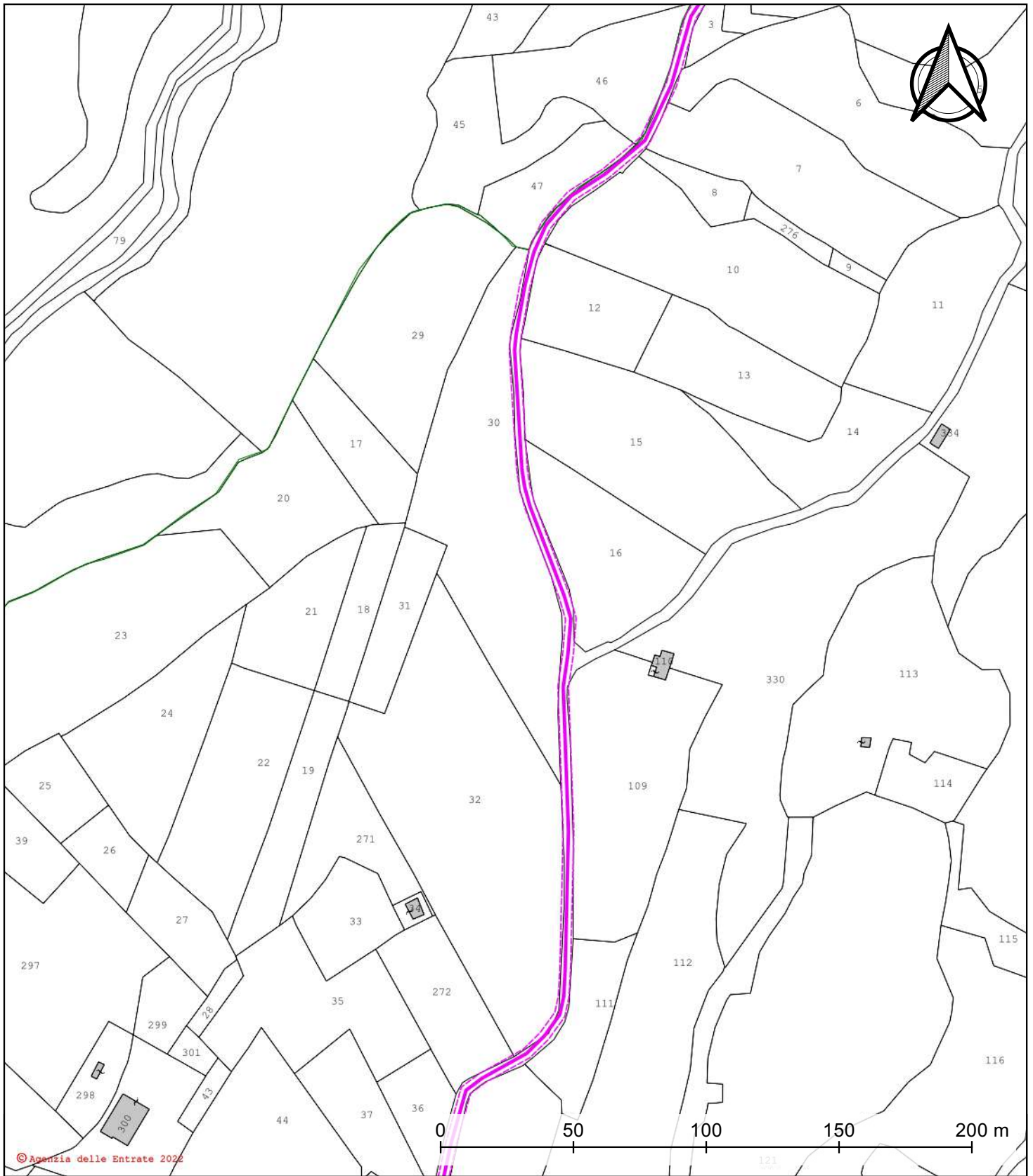
Piano Particellare Grafico - Tavola 30

Comuni di Marta (VT) e
Tuscania (VT)

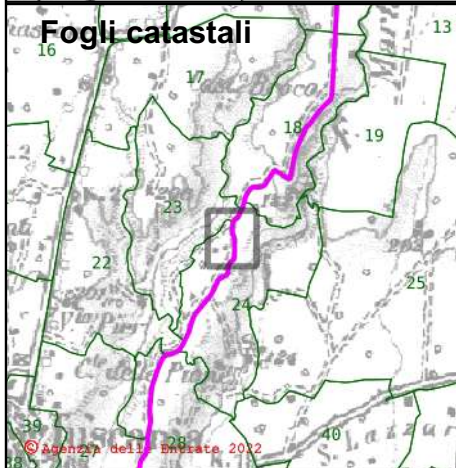
Scala 1:2000

Data: 22/06/2022





© Agenzia delle Entrate 2022



© Agenzia delle Entrate 2022

-  Confini Catastali nella Disponibilità della Proponente
-  Cavidotto MT
-  Buffer MT - 2 m
-  Cavidotto AT
-  Buffer AT - 5 m
-  Sottostazione utente

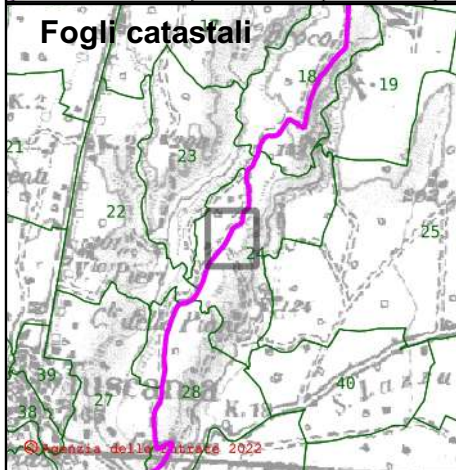
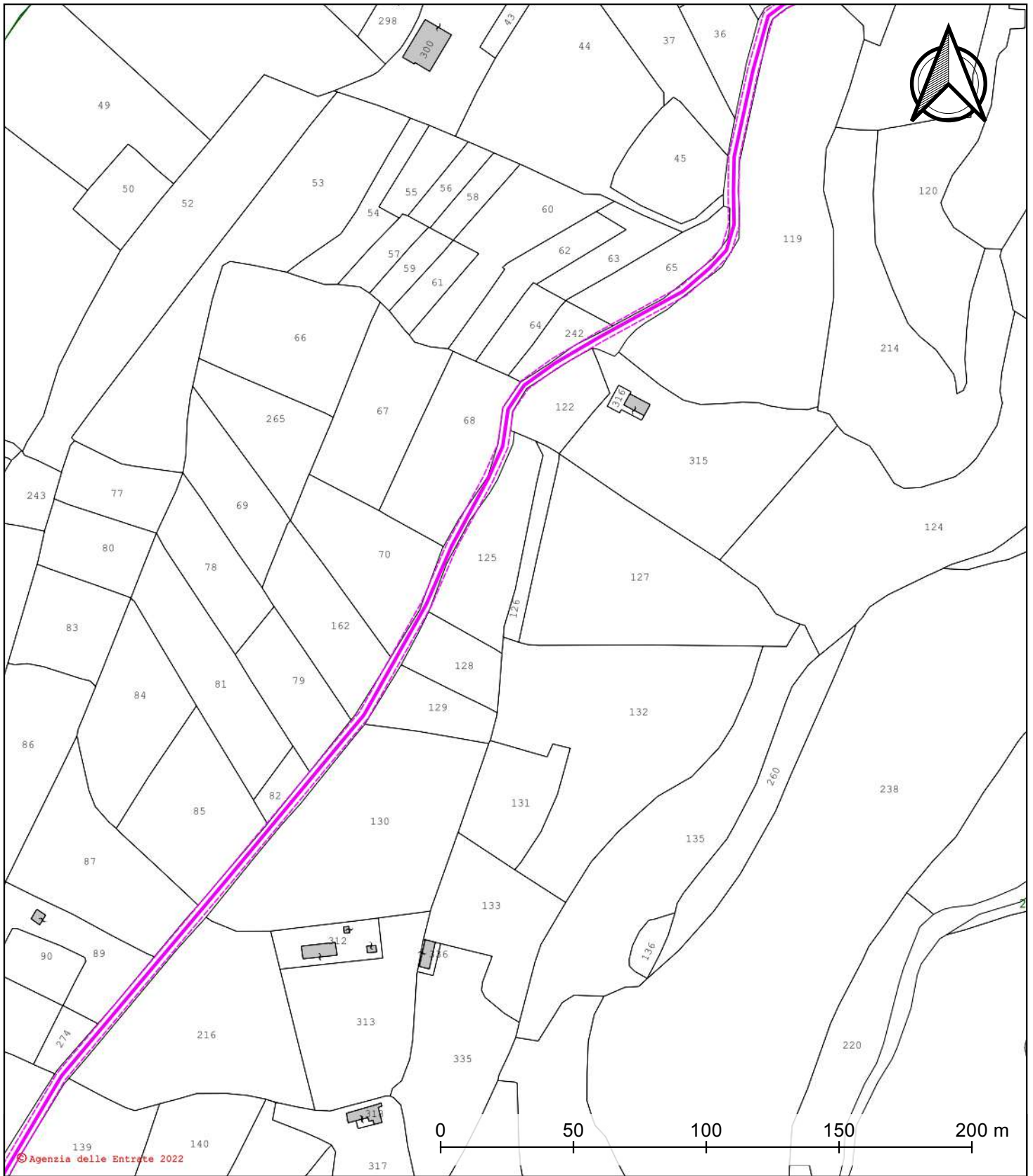
Piano Particellare Grafico - Tavola 31

Comuni di Marta (VT) e
Tuscania (VT)

Scala 1:2000

Data: 22/06/2022





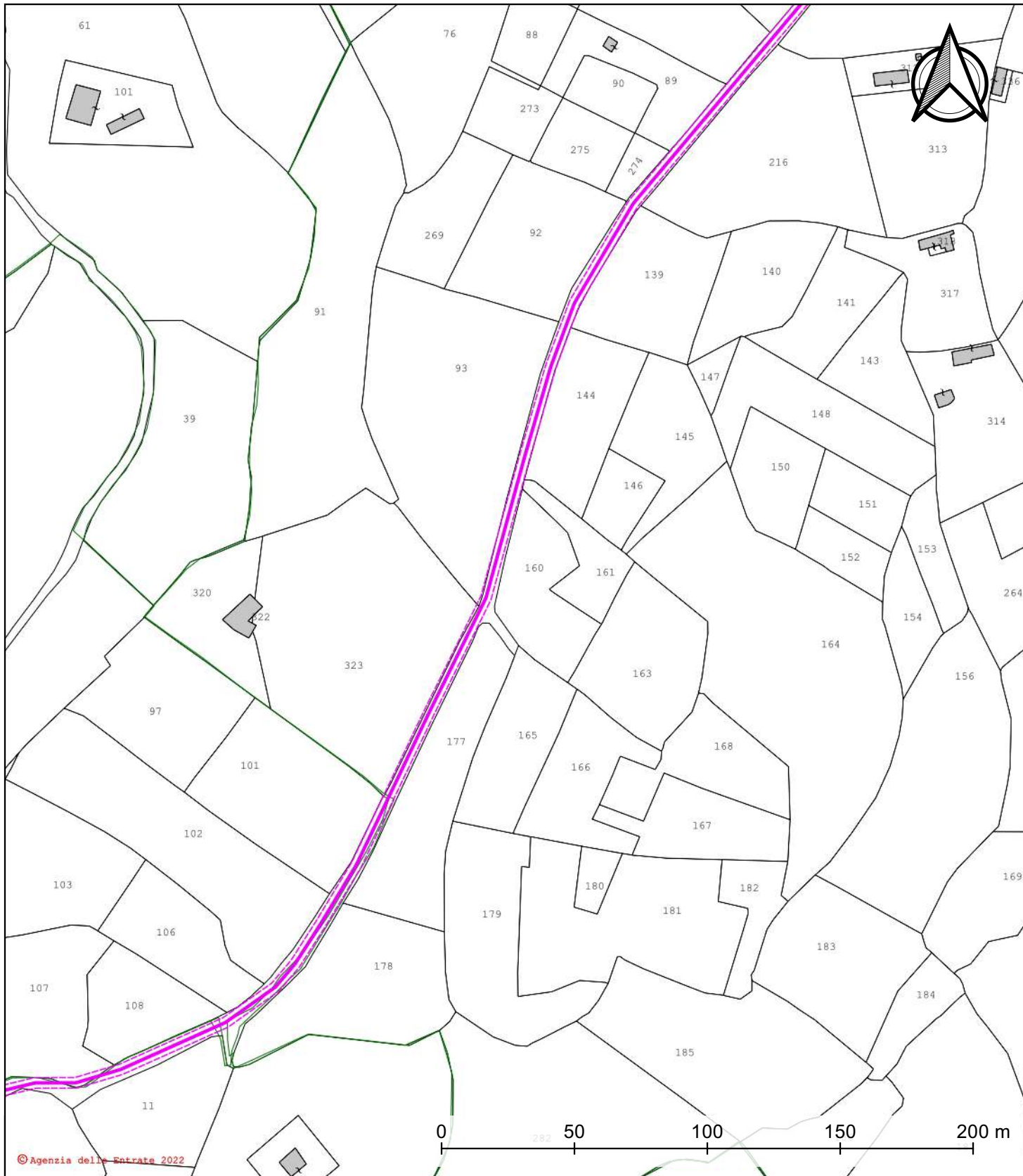
-  Confini Catastali nella Disponibilità della Proponente
-  Cavidotto MT
-  Buffer MT - 2 m
-  Cavidotto AT
-  Buffer AT - 5 m
-  Sottostazione utente

Piano Particellare Grafico - Tavola 32

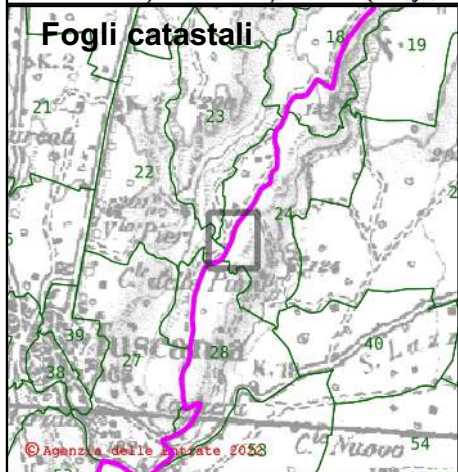
Comuni di Marta (VT) e
Tuscania (VT)

Scala 1:2000
Data: 22/06/2022





© Agenzia delle Entrate 2022



© Agenzia delle Entrate 2022

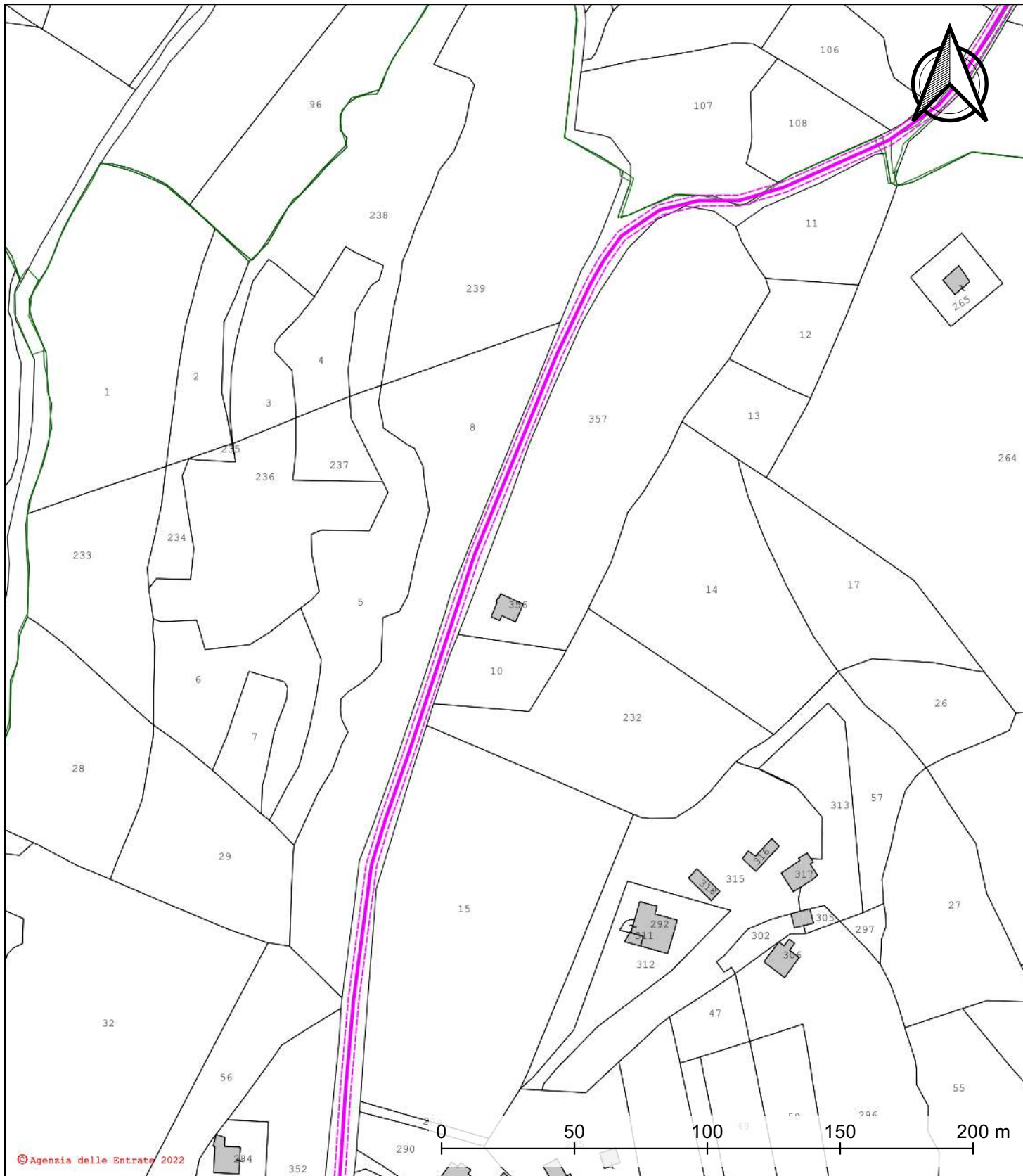
-  Confini Catastali nella Disponibilità della Proponente
-  Cavidotto MT
-  Buffer MT - 2 m
-  Cavidotto AT
-  Buffer AT - 5 m
-  Sottostazione utente

Piano Particellare Grafico - Tavola 33

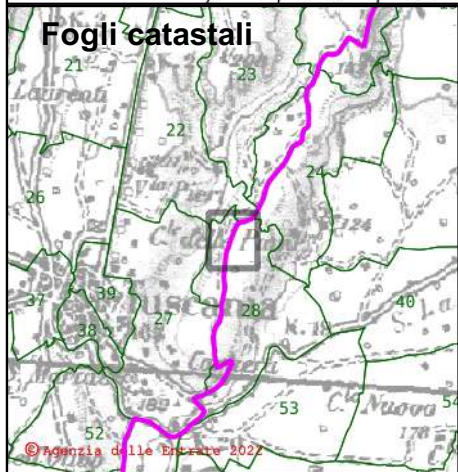
Comuni di Marta (VT) e
Tuscania (VT)

Scala 1:2000
Data: 22/06/2022





© Agenzia delle Entrate 2022



© Agenzia delle Entrate 2022

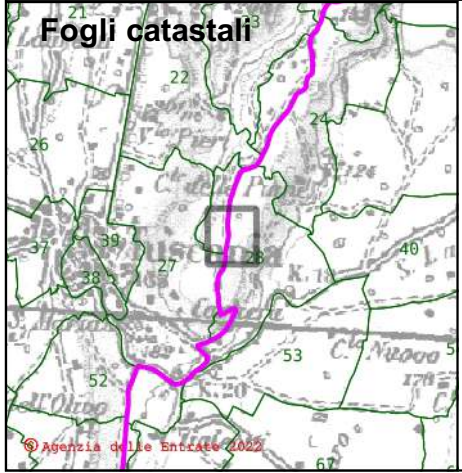
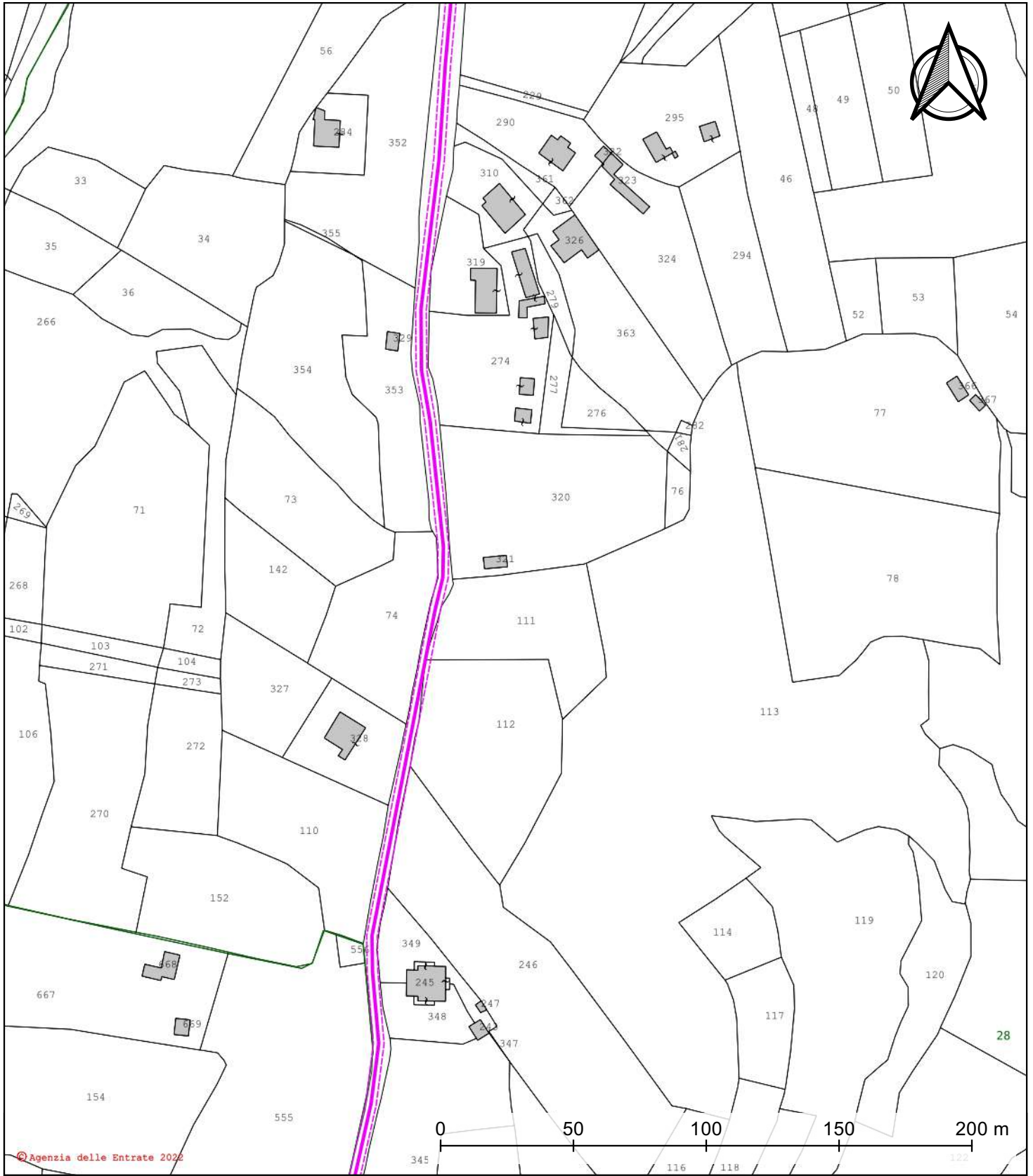
-  Confini Catastali nella Disponibilità della Proponente
-  Cavidotto MT
-  Buffer MT - 2 m
-  Cavidotto AT
-  Buffer AT - 5 m
-  Sottostazione utente

Piano Particellare Grafico - Tavola 34

Comuni di Marta (VT) e
Tuscania (VT)

Scala 1:2000
Data: 22/06/2022





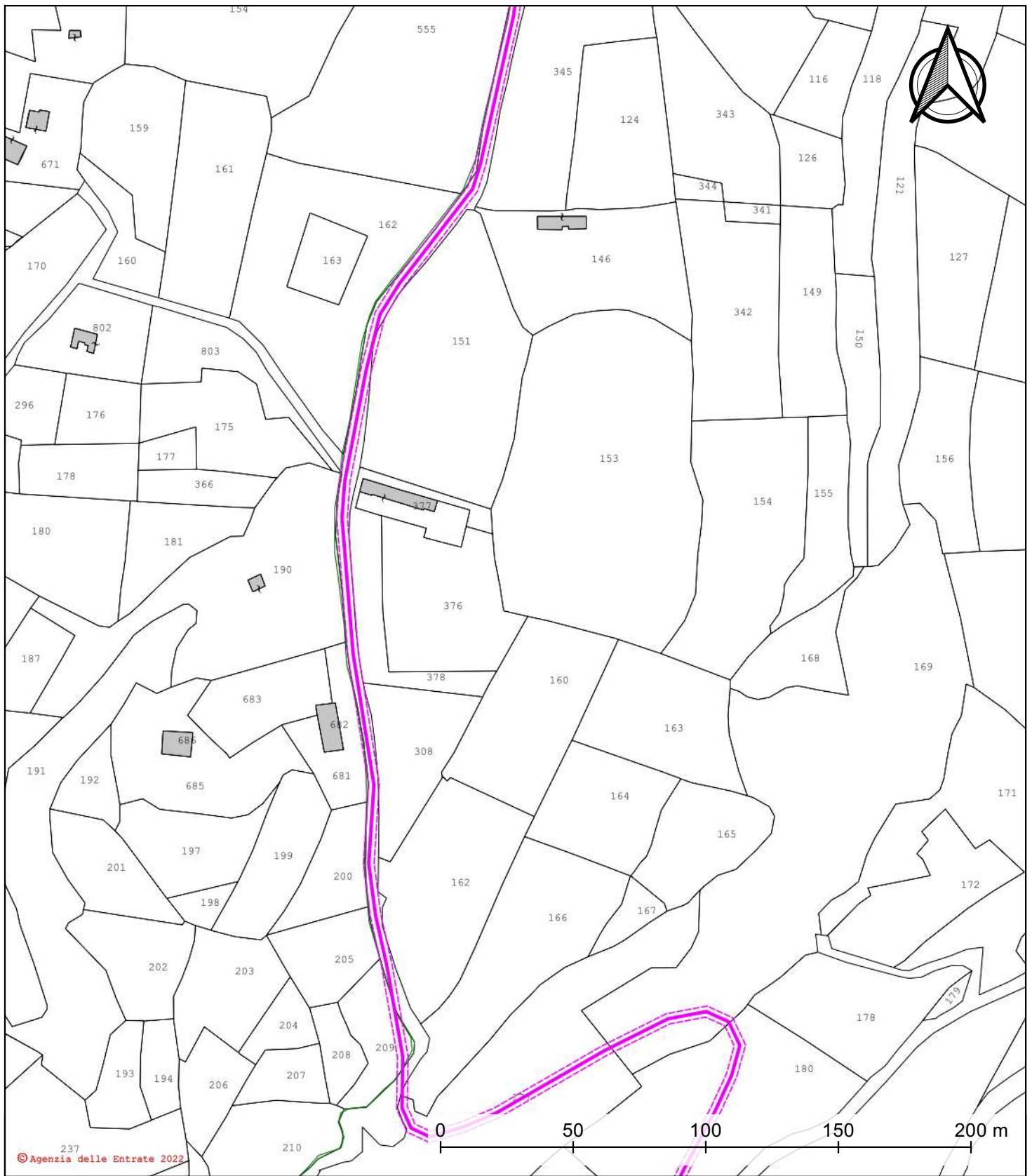
-  Confini Catastali nella Disponibilità della Proponente
-  Cavidotto MT
-  Buffer MT - 2 m
-  Cavidotto AT
-  Buffer AT - 5 m
-  Sottostazione utente

Piano Particellare Grafico - Tavola 35

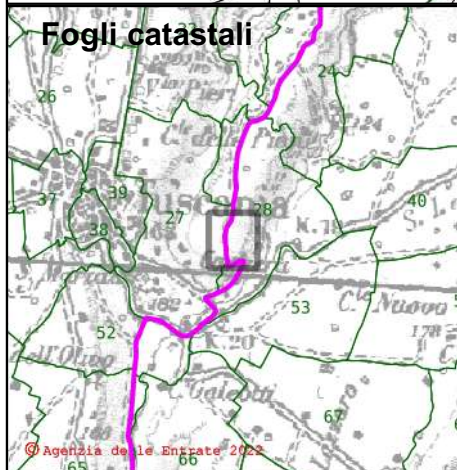
Comuni di Marta (VT) e Tuscania (VT)

Scala 1:2000
Data: 22/06/2022





237
© Agenzia delle Entrate 2022



© Agenzia delle Entrate 2022

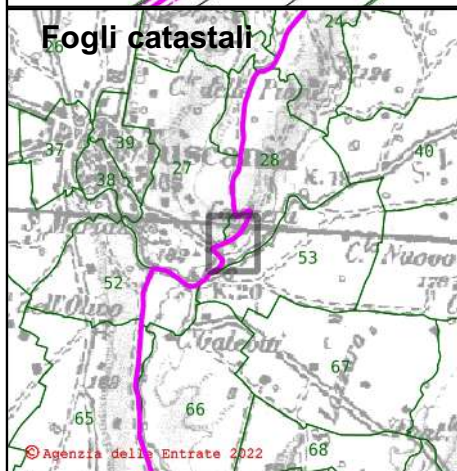
-  Confini Catastali nella Disponibilità della Proponente
-  Cavidotto MT
-  Buffer MT - 2 m
-  Cavidotto AT
-  Buffer AT - 5 m
-  Sottostazione utente

Piano Particellare Grafico - Tavola 36

Comuni di Marta (VT) e
Tuscania (VT)

Scala 1:2000
Data: 22/06/2022



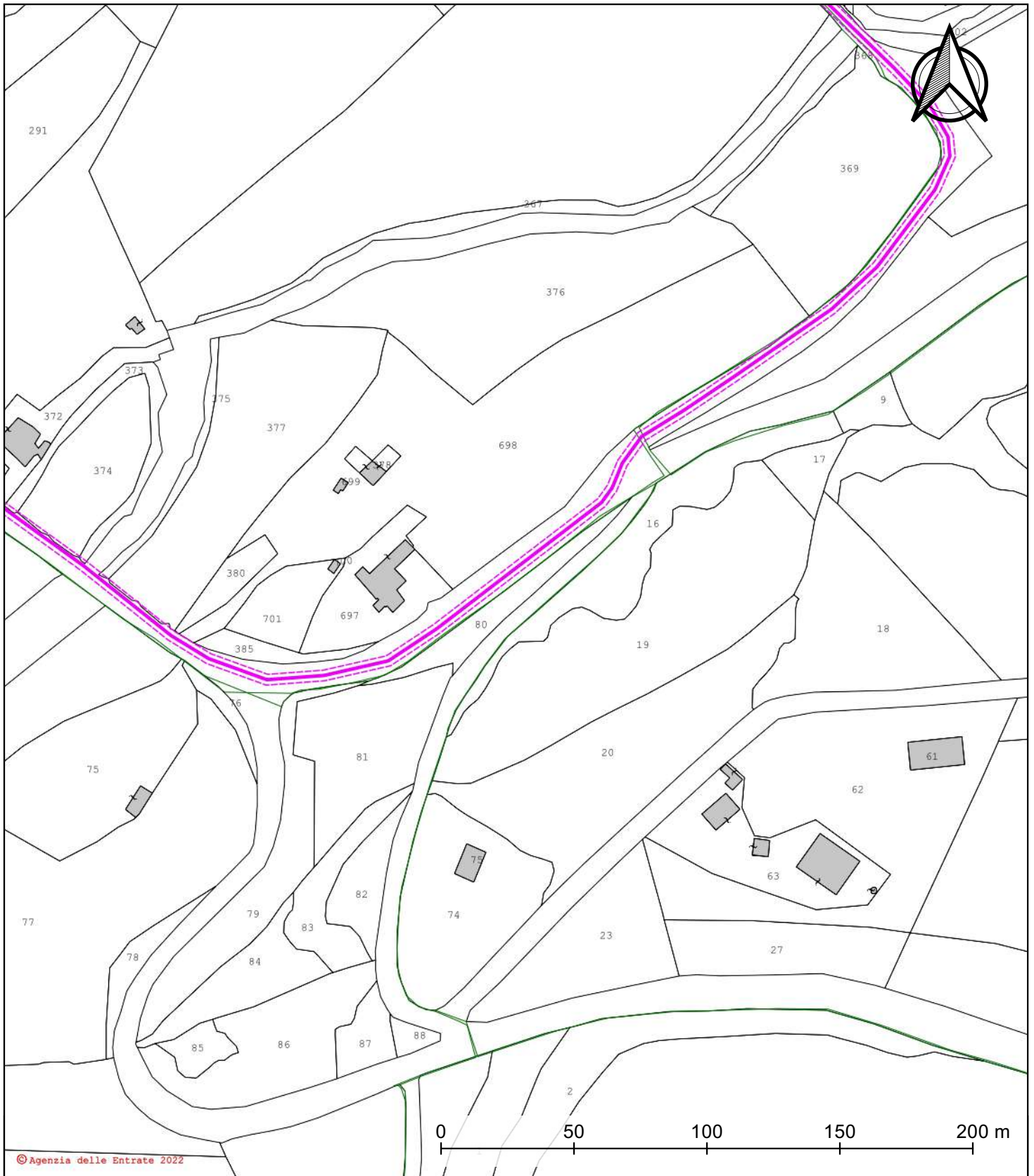


-  Confini Catastali nella Disponibilità della Proponente
-  Cavidotto MT
-  Buffer MT - 2 m
-  Cavidotto AT
-  Buffer AT - 5 m
-  Sottostazione utente

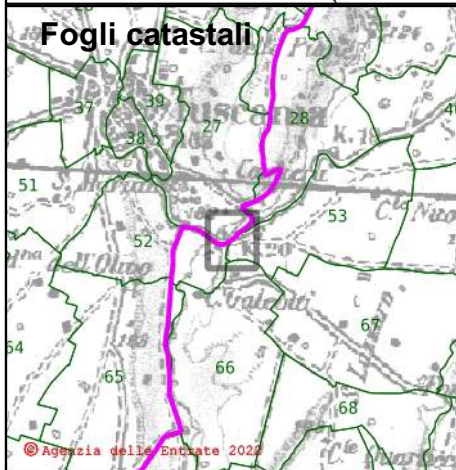
**Piano Particellare
Grafico - Tavola 37**
**Comuni di Marta (VT) e
Tuscania (VT)**

Scala 1:2000
Data: 22/06/2022





© Agenzia delle Entrate 2022



© Agenzia delle Entrate 2022

-  Confini Catastali nella Disponibilità della Proponente
-  Cavidotto MT
-  Buffer MT - 2 m
-  Cavidotto AT
-  Buffer AT - 5 m
-  Sottostazione utente

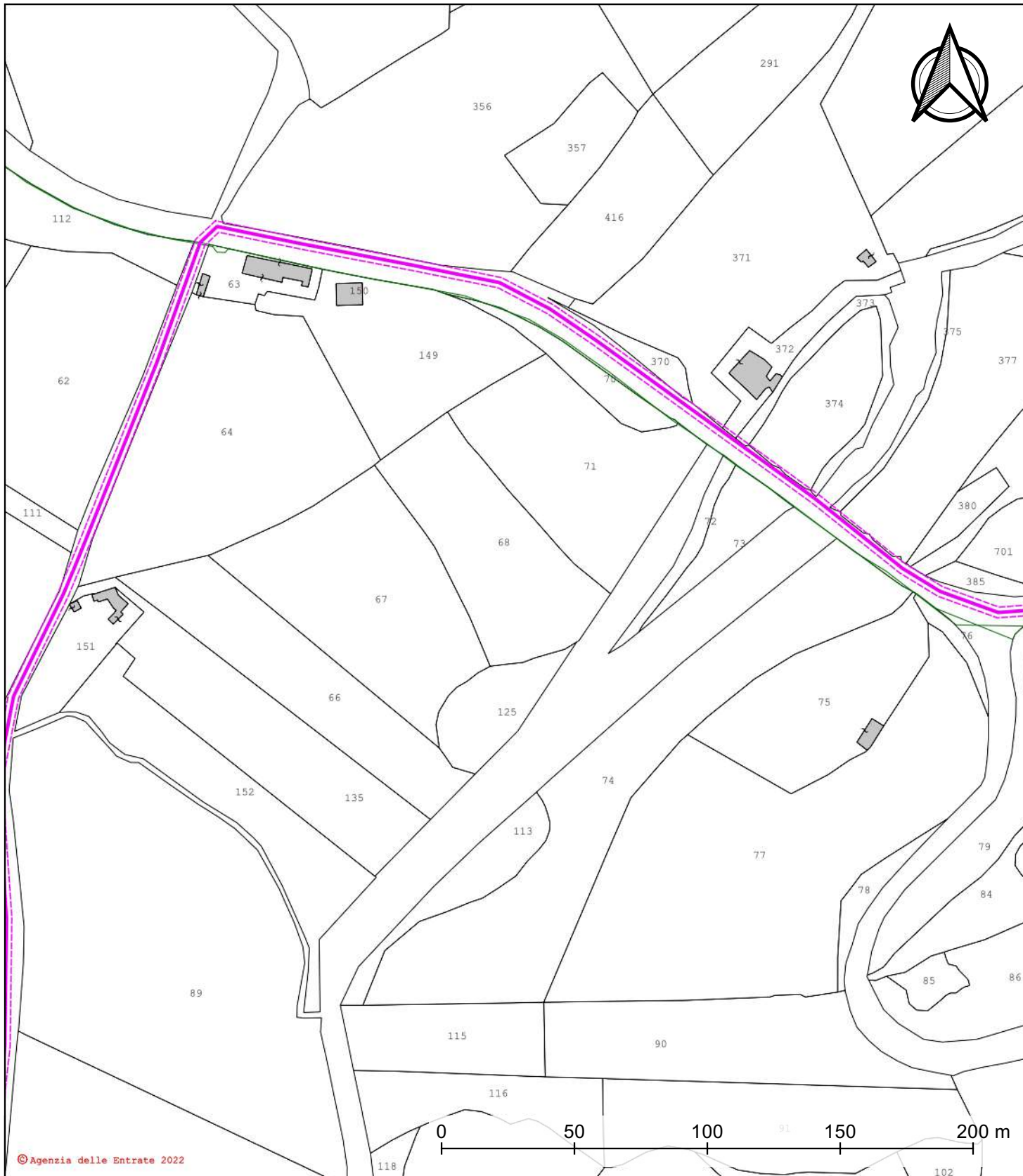
Piano Particellare Grafico - Tavola 38

Comuni di Marta (VT) e
Tuscania (VT)

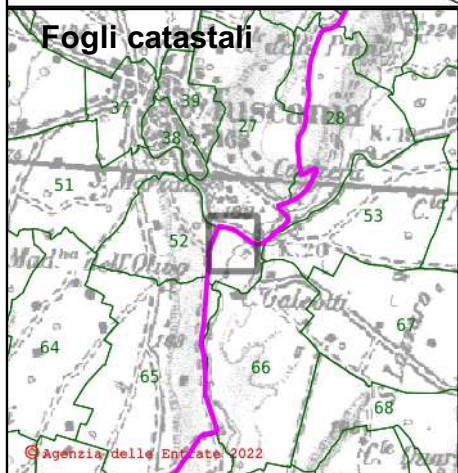
Scala 1:2000

Data: 22/06/2022





© Agenzia delle Entrate 2022



© Agenzia delle Entrate 2022

-  Confini Catastali nella Disponibilità della Proponente
-  Cavidotto MT
-  Buffer MT - 2 m
-  Cavidotto AT
-  Buffer AT - 5 m
-  Sottostazione utente

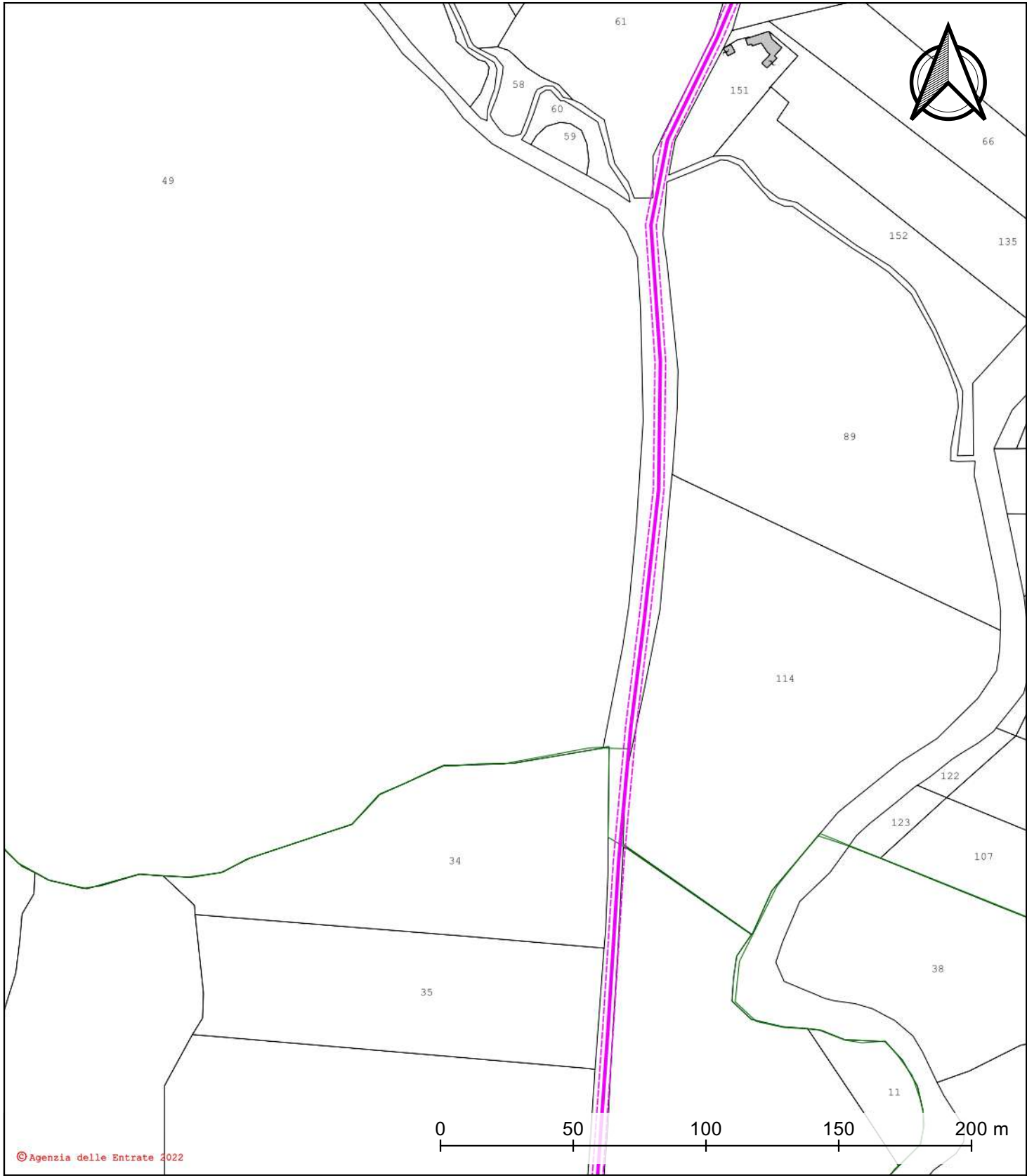
Piano Particellare Grafico - Tavola 39

Comuni di Marta (VT) e
Tuscania (VT)

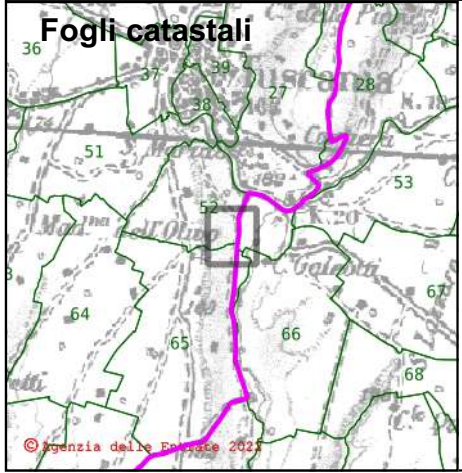
Scala 1:2000

Data: 22/06/2022





© Agenzia delle Entrate 2022



© Agenzia delle Entrate 2022

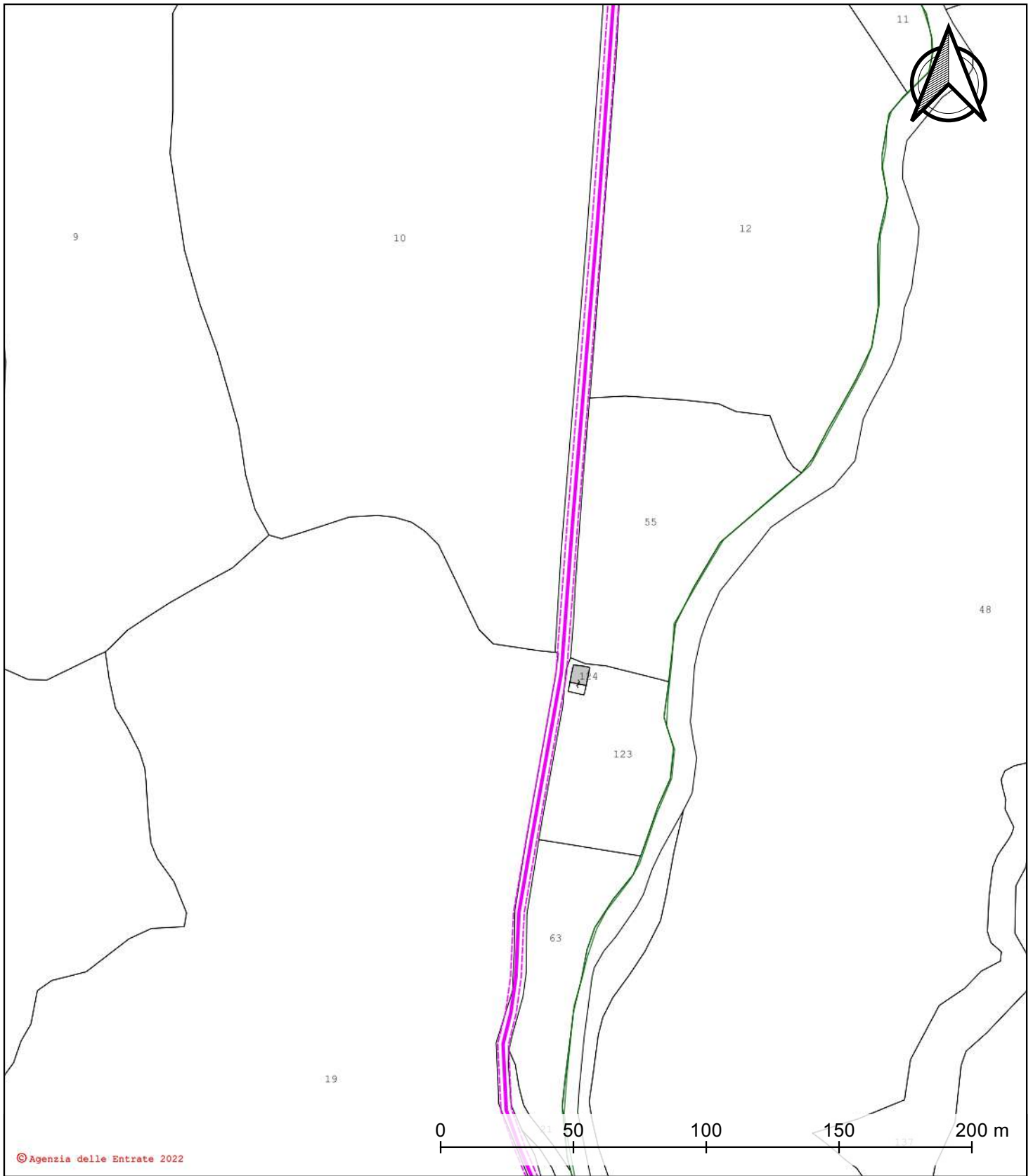
-  Confini Catastali nella Disponibilità della Proponente
-  Cavidotto MT
-  Buffer MT - 2 m
-  Cavidotto AT
-  Buffer AT - 5 m
-  Sottostazione utente

Piano Particellare Grafico - Tavola 40

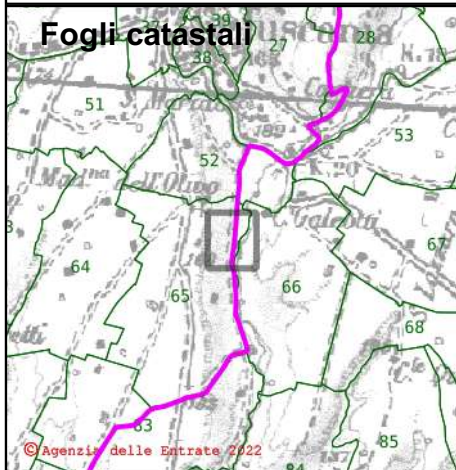
Comuni di Marta (VT) e Tuscania (VT)

Scala 1:2000
Data: 22/06/2022





© Agenzia delle Entrate 2022



© Agenzia delle Entrate 2022

-  Confini Catastali nella Disponibilità della Proponente
-  Cavidotto MT
-  Buffer MT - 2 m
-  Cavidotto AT
-  Buffer AT - 5 m
-  Sottostazione utente

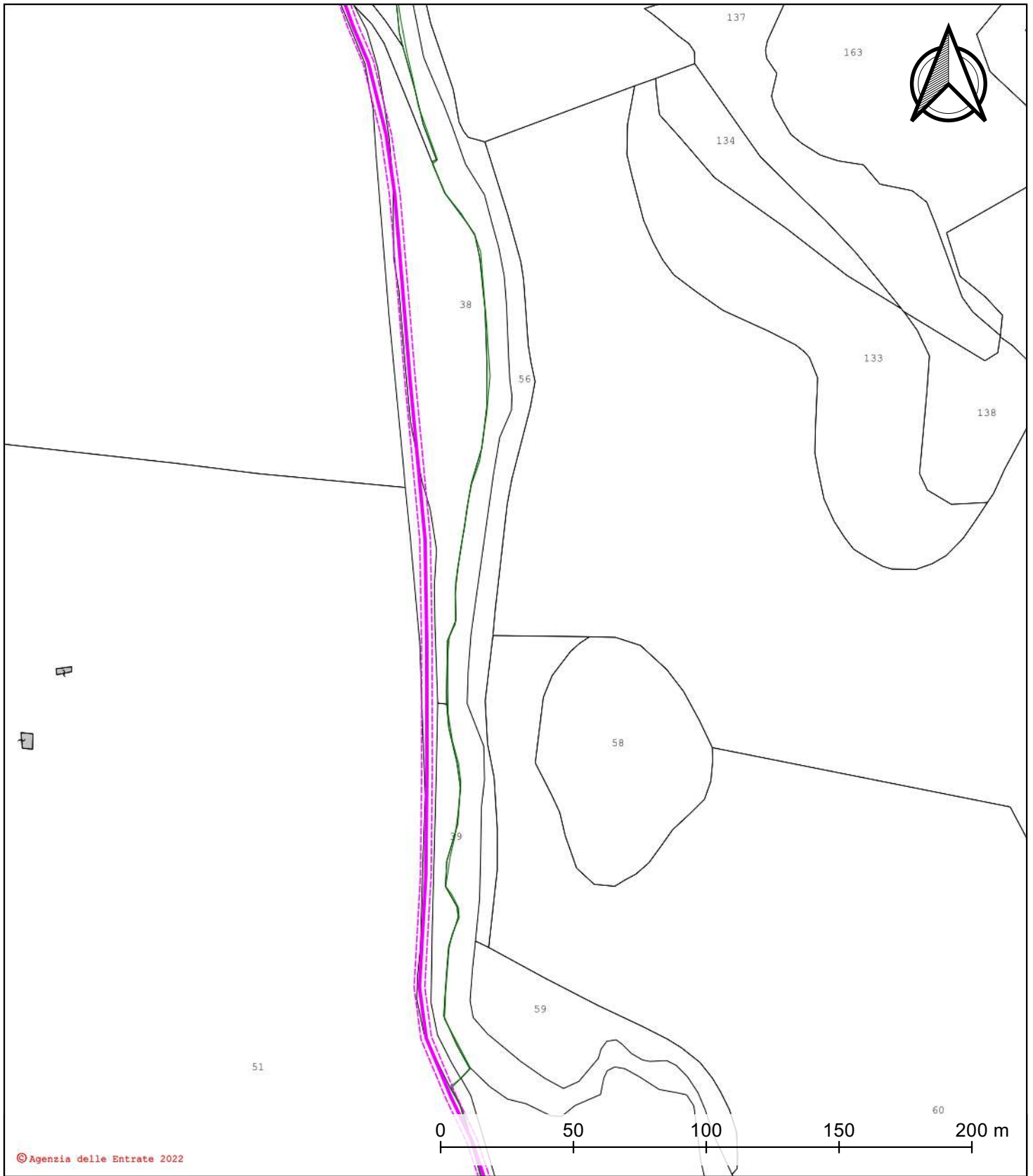
Piano Particellare Grafico - Tavola 41

Comuni di Marta (VT) e
Tuscania (VT)

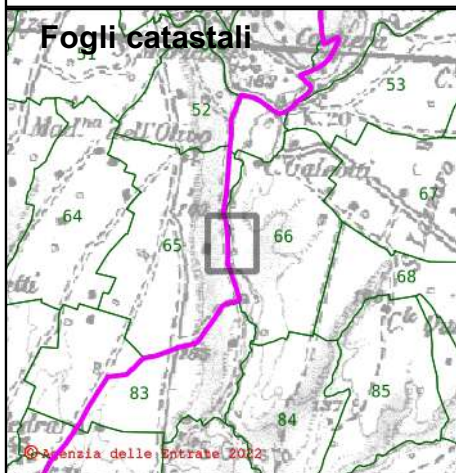
Scala 1:2000

Data: 22/06/2022





© Agenzia delle Entrate 2022



© Agenzia delle Entrate 2022

-  Confini Catastali nella Disponibilità della Proponente
-  Cavidotto MT
-  Buffer MT - 2 m
-  Cavidotto AT
-  Buffer AT - 5 m
-  Sottostazione utente

Piano Particellare Grafico - Tavola 42

Comuni di Marta (VT) e
Tuscania (VT)

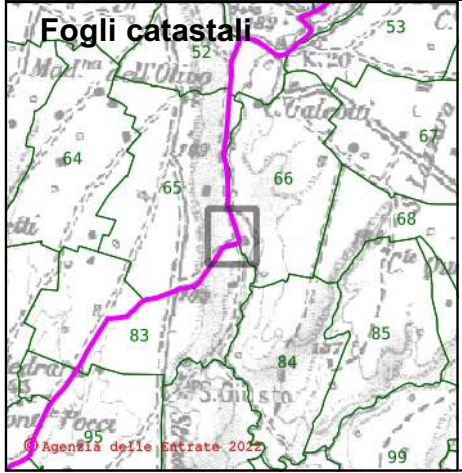
Scala 1:2000

Data: 22/06/2022





© Agenzia delle Entrate 2022



© Agenzia delle Entrate 2022

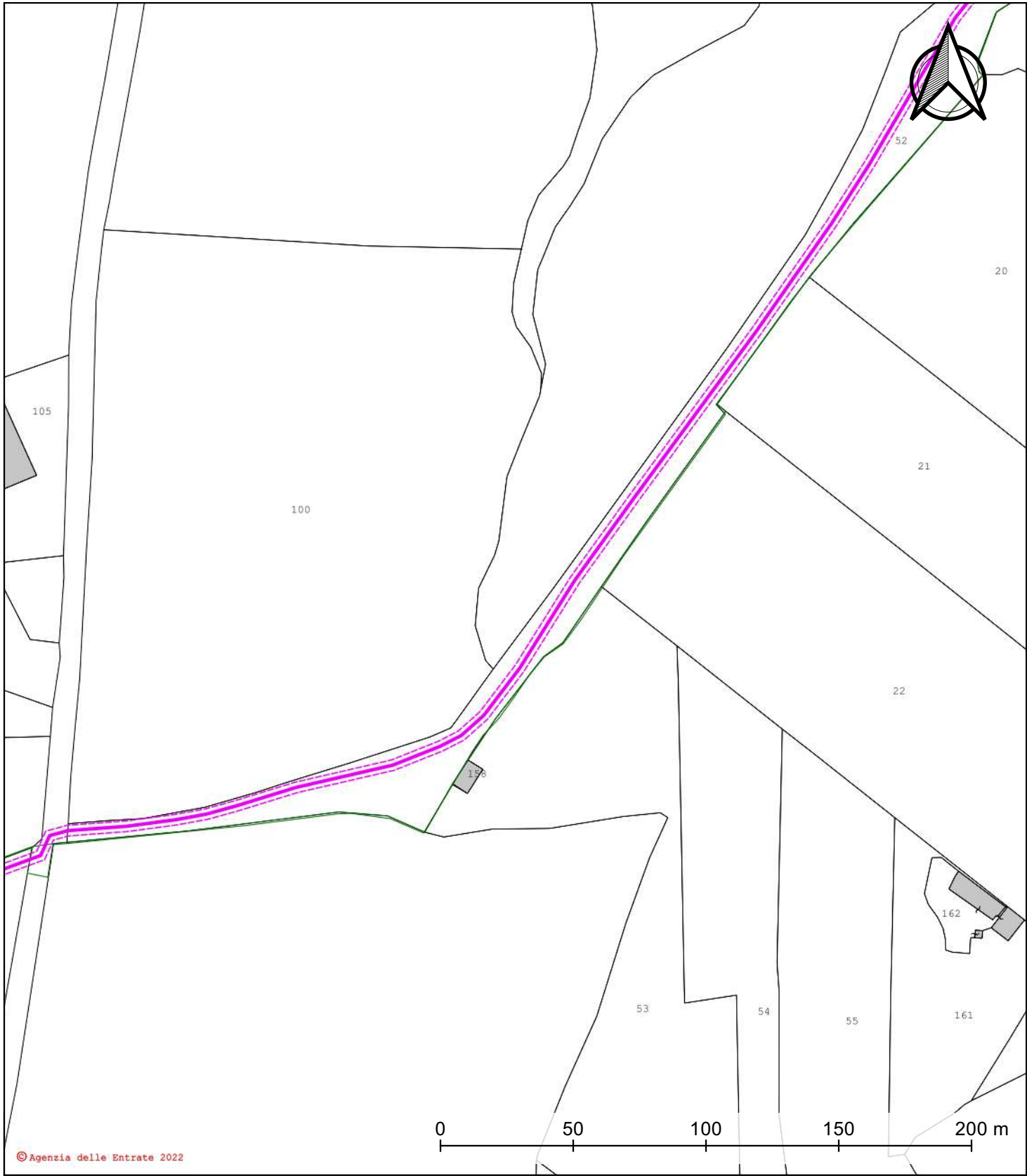
-  Confini Catastali nella Disponibilità della Proponente
-  Cavidotto MT
-  Buffer MT - 2 m
-  Cavidotto AT
-  Buffer AT - 5 m
-  Sottostazione utente

Piano Particellare Grafico - Tavola 43

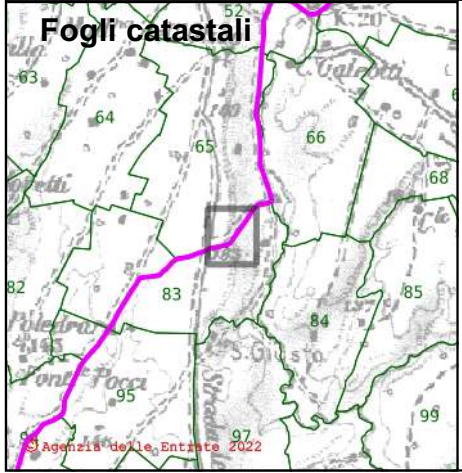
Comuni di Marta (VT) e
Tuscania (VT)

Scala 1:2000
Data: 22/06/2022





© Agenzia delle Entrate 2022



© Agenzia delle Entrate 2022

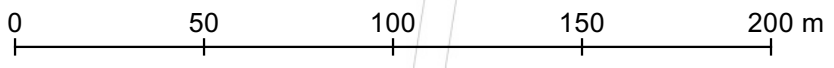
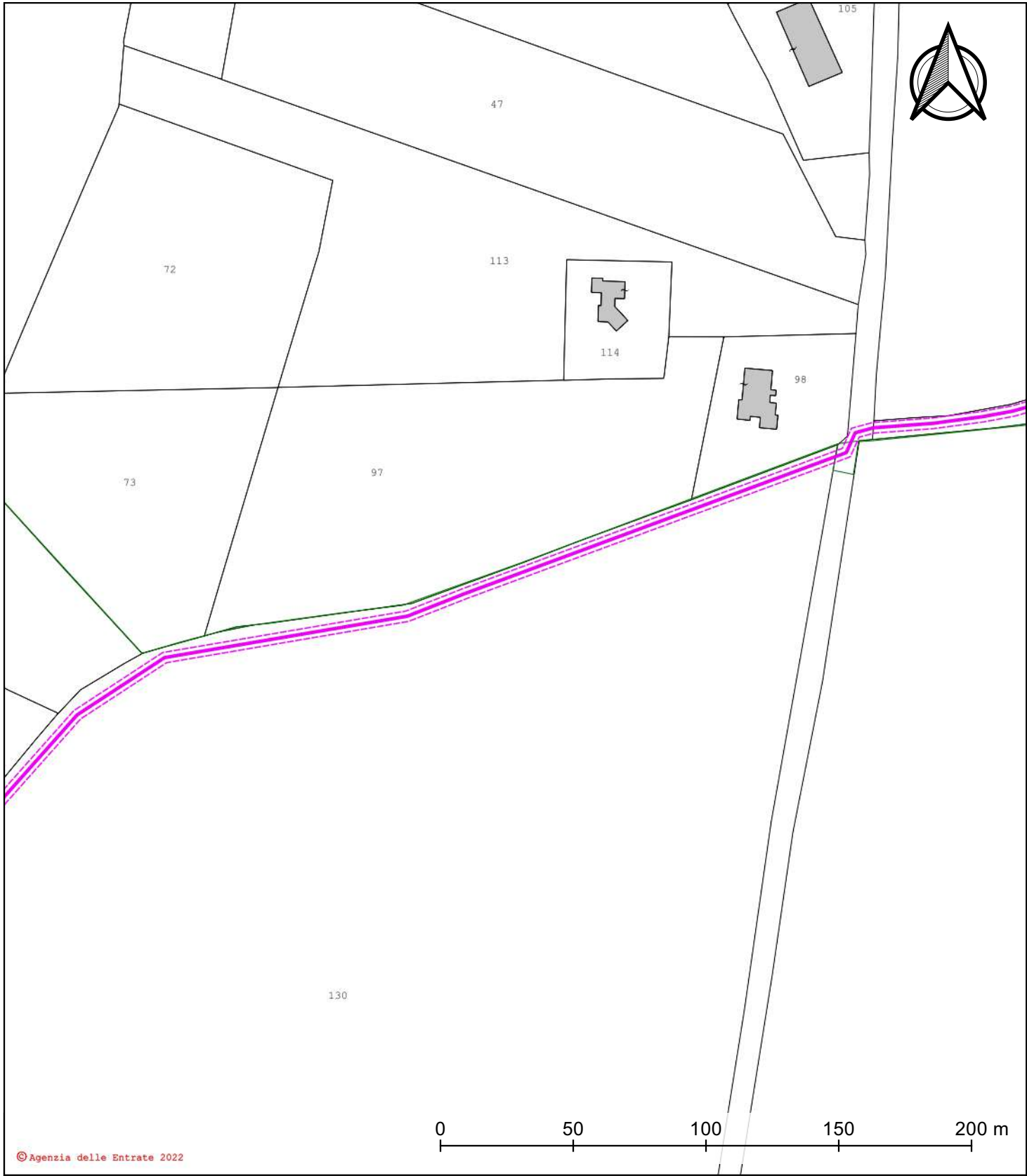
-  Confini Catastali nella Disponibilità della Proponente
-  Cavidotto MT
-  Buffer MT - 2 m
-  Cavidotto AT
-  Buffer AT - 5 m
-  Sottostazione utente

Piano Particellare Grafico - Tavola 44

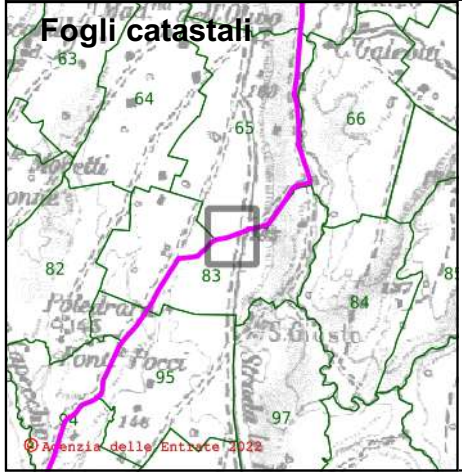
Comuni di Marta (VT) e
Tuscania (VT)

Scala 1:2000
Data: 22/06/2022





© Agenzia delle Entrate 2022



© Agenzia delle Entrate 2022

-  Confini Catastali nella Disponibilità della Proponente
-  Cavidotto MT
-  Buffer MT - 2 m
-  Cavidotto AT
-  Buffer AT - 5 m
-  Sottostazione utente

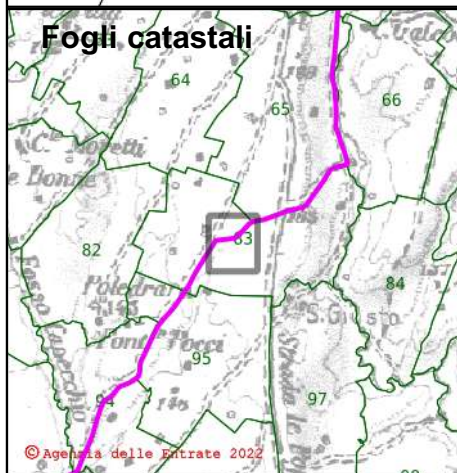
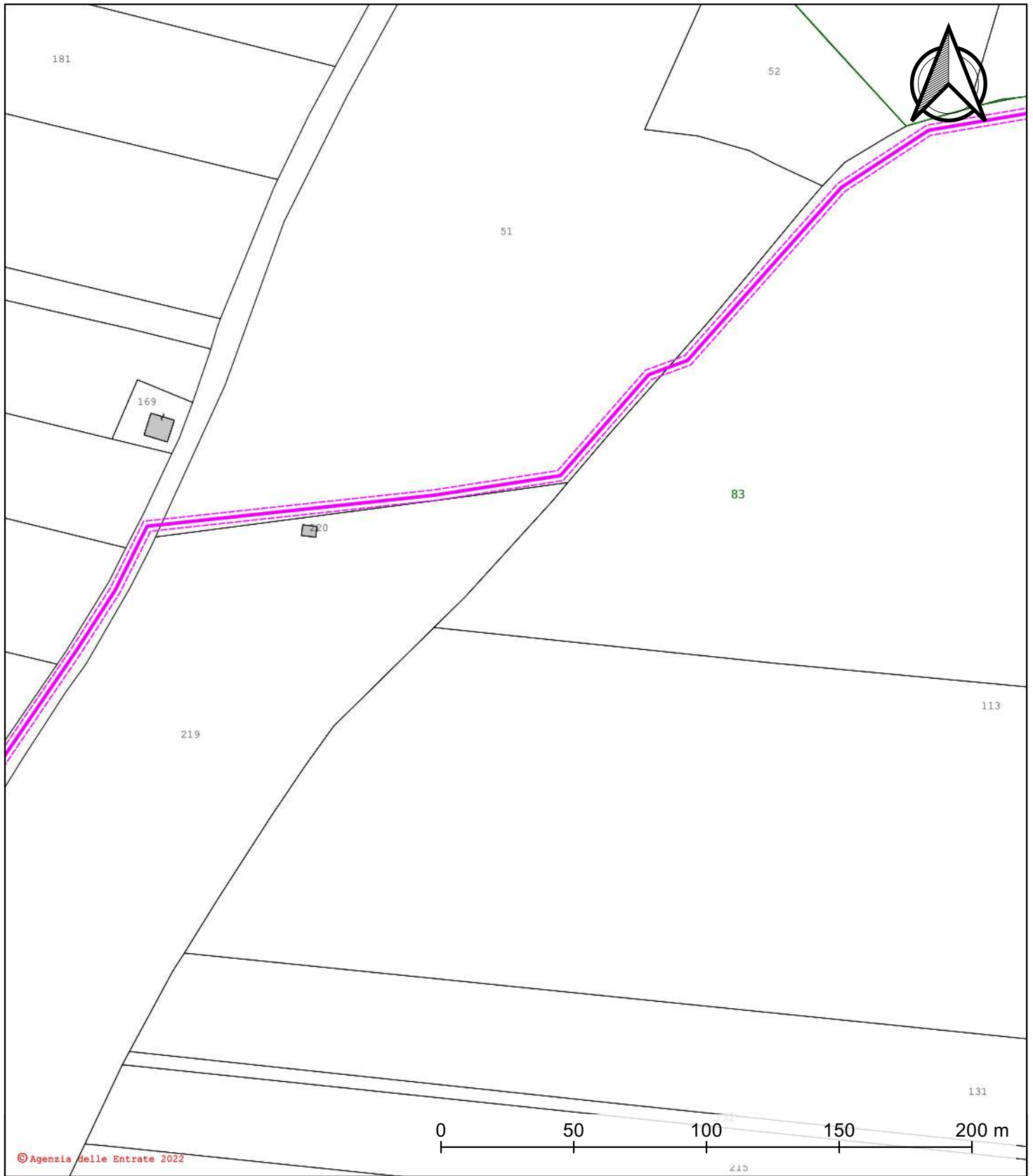
Piano Particellare Grafico - Tavola 45

Comuni di Marta (VT) e Tuscania (VT)

Scala 1:2000

Data: 22/06/2022





-  Confini Catastali nella Disponibilità della Proponente
-  Cavidotto MT
-  Buffer MT - 2 m
-  Cavidotto AT
-  Buffer AT - 5 m
-  Sottostazione utente

Piano Particellare Grafico - Tavola 46

Comuni di Marta (VT) e
Tuscania (VT)

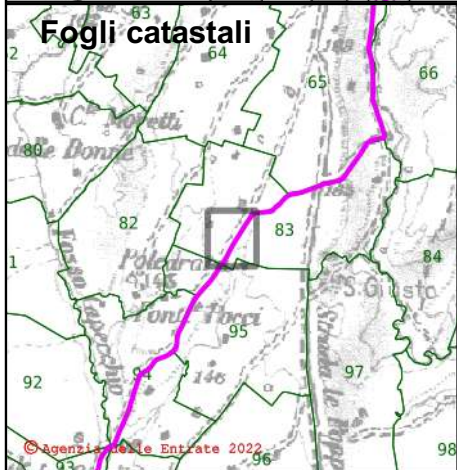
Scala 1:2000

Data: 22/06/2022





© Agenzia delle Entrate 2022



© Agenzia delle Entrate 2022

-  Confini Catastali nella Disponibilità della Proponente
-  Cavidotto MT
-  Buffer MT - 2 m
-  Cavidotto AT
-  Buffer AT - 5 m
-  Sottostazione utente

Piano Particellare Grafico - Tavola 47

Comuni di Marta (VT) e
Tuscania (VT)

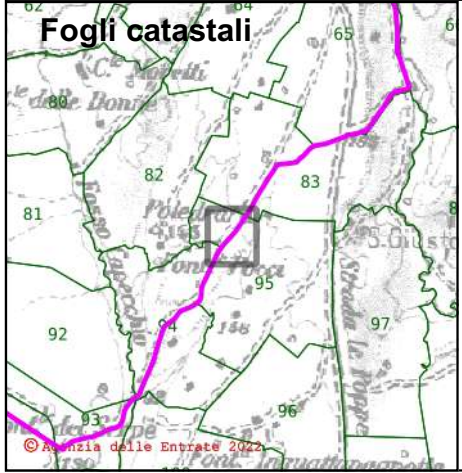
Scala 1:2000

Data: 22/06/2022





© Agenzia delle Entrate 2022



© Agenzia delle Entrate 2022

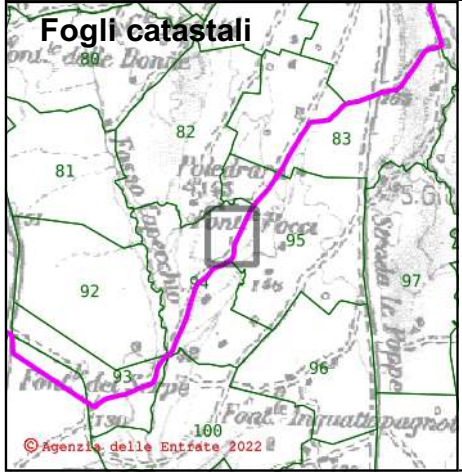
-  Confini Catastali nella Disponibilità della Proponente
-  Cavidotto MT
-  Buffer MT - 2 m
-  Cavidotto AT
-  Buffer AT - 5 m
-  Sottostazione utente

Piano Particellare Grafico - Tavola 48

Comuni di Marta (VT) e
Tuscania (VT)

Scala 1:2000
Data: 22/06/2022





-  Confini Catastali nella Disponibilità della Proponente
-  Cavidotto MT
-  Buffer MT - 2 m
-  Cavidotto AT
-  Buffer AT - 5 m
-  Sottostazione utente

Piano Particellare Grafico - Tavola 49

Comuni di Marta (VT) e
Tuscania (VT)

Scala 1:2000
Data: 22/06/2022

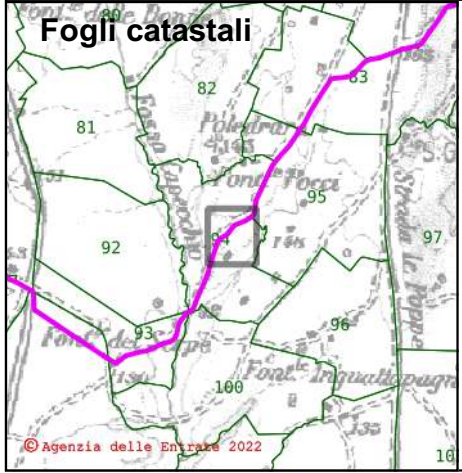


© Agenzia delle Entrate 2022

© Agenzia delle Entrate 2022



© Agenzia delle Entrate 2022



© Agenzia delle Entrate 2022

-  Confini Catastali nella Disponibilità della Proponente
-  Cavidotto MT
-  Buffer MT - 2 m
-  Cavidotto AT
-  Buffer AT - 5 m
-  Sottostazione utente

Piano Particellare Grafico - Tavola 50

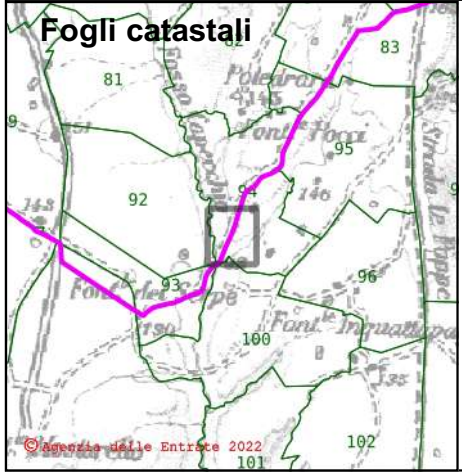
Comuni di Marta (VT) e Tuscania (VT)

Scala 1:2000
Data: 22/06/2022





© Agenzia delle Entrate 2022



© Agenzia delle Entrate 2022

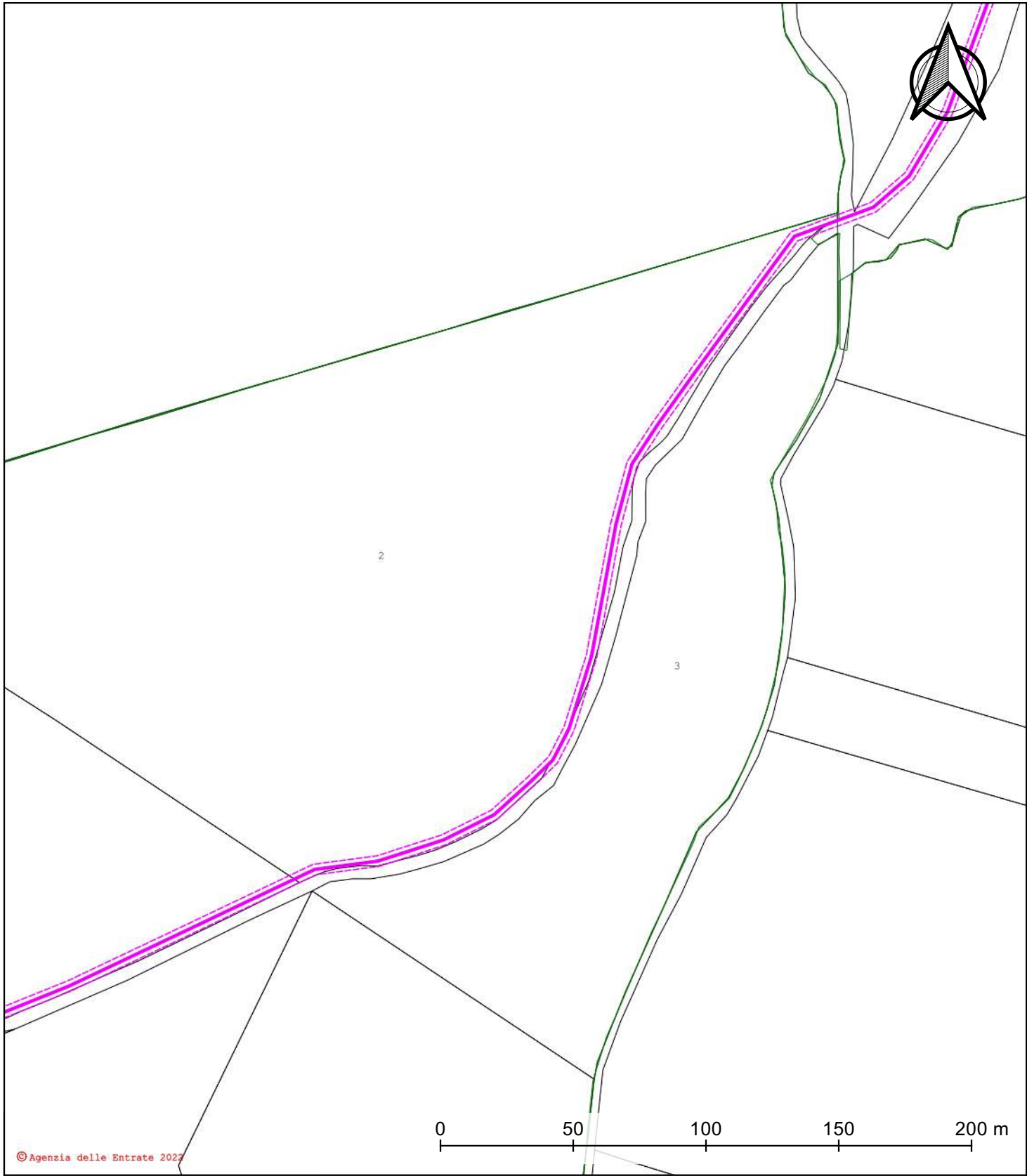
-  Confini Catastali nella Disponibilità della Proponente
-  Cavidotto MT
-  Buffer MT - 2 m
-  Cavidotto AT
-  Buffer AT - 5 m
-  Sottostazione utente

Piano Particellare Grafico - Tavola 51

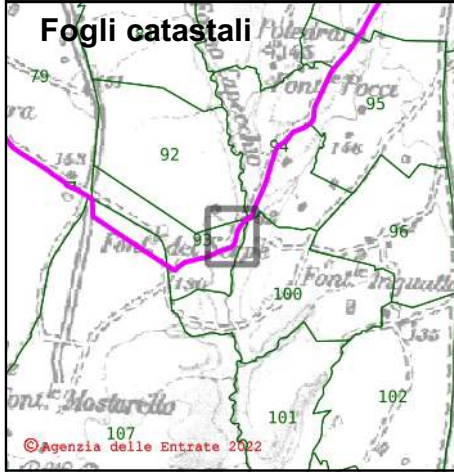
Comuni di Marta (VT) e Tuscania (VT)

Scala 1:2000
Data: 22/06/2022





© Agenzia delle Entrate 2022



© Agenzia delle Entrate 2022

-  Confini Catastali nella Disponibilità della Proponente
-  Cavidotto MT
-  Buffer MT - 2 m
-  Cavidotto AT
-  Buffer AT - 5 m
-  Sottostazione utente

Piano Particellare Grafico - Tavola 52

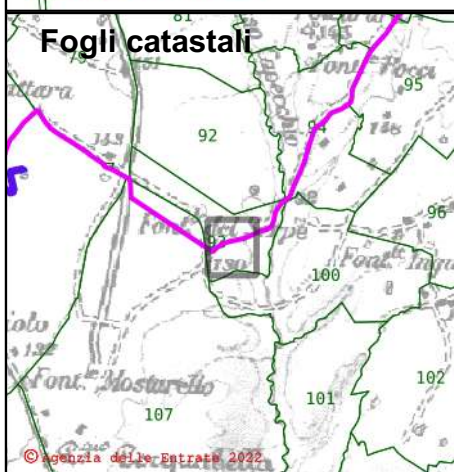
Comuni di Marta (VT) e
Tuscania (VT)

Scala 1:2000
Data: 22/06/2022





© Agenzia delle Entrate 2022



© Agenzia delle Entrate 2022

-  Confini Catastali nella Disponibilità della Proponente
-  Cavidotto MT
-  Buffer MT - 2 m
-  Cavidotto AT
-  Buffer AT - 5 m
-  Sottostazione utente

Piano Particellare Grafico - Tavola 53

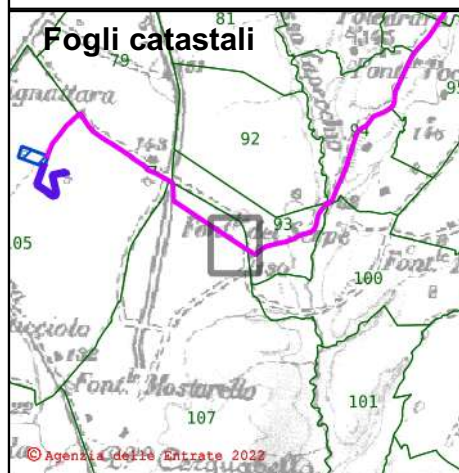
Comuni di Marta (VT) e
Tuscania (VT)

Scala 1:2000
Data: 22/06/2022





© Agenzia delle Entrate 2022



-  Confini Catastali nella Disponibilità della Proponente
-  Cavidotto MT
-  Buffer MT - 2 m
-  Cavidotto AT
-  Buffer AT - 5 m
-  Sottostazione utente

Piano Particellare Grafico - Tavola 54

Comuni di Marta (VT) e
Tuscania (VT)

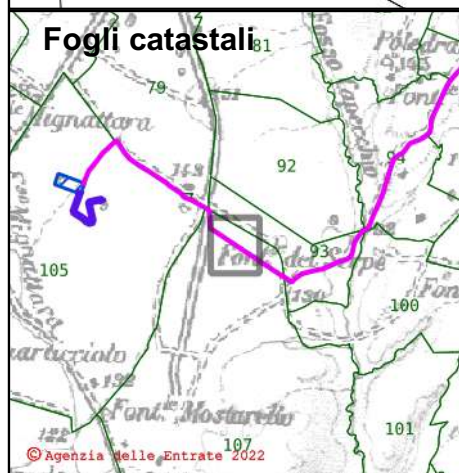
Scala 1:2000
Data: 22/06/2022



© Agenzia delle Entrate 2022



© Agenzia delle Entrate 2022



© Agenzia delle Entrate 2022

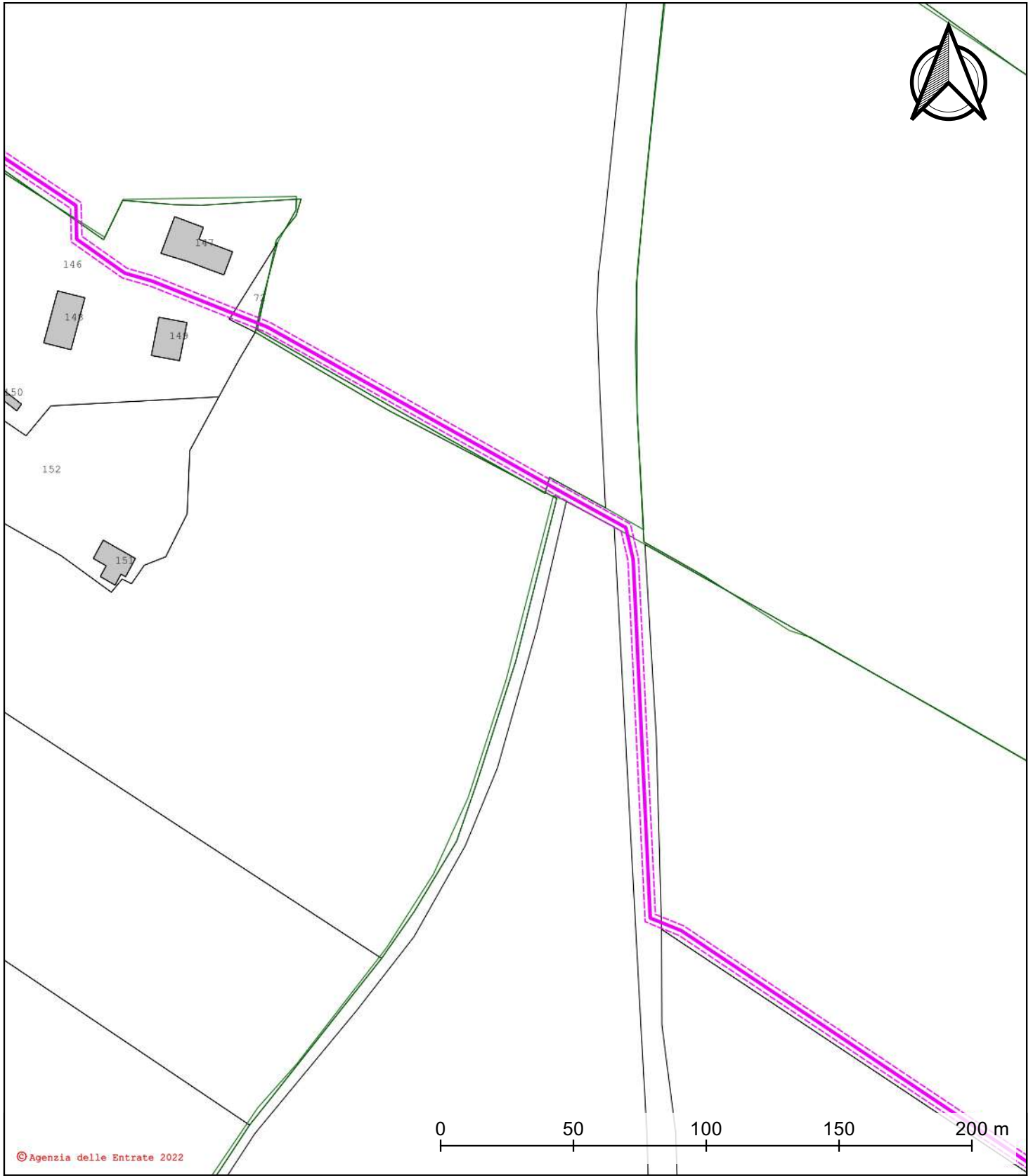
-  Confini Catastali nella Disponibilità della Proponente
-  Cavidotto MT
-  Buffer MT - 2 m
-  Cavidotto AT
-  Buffer AT - 5 m
-  Sottostazione utente

Piano Particolare Grafico - Tavola 55

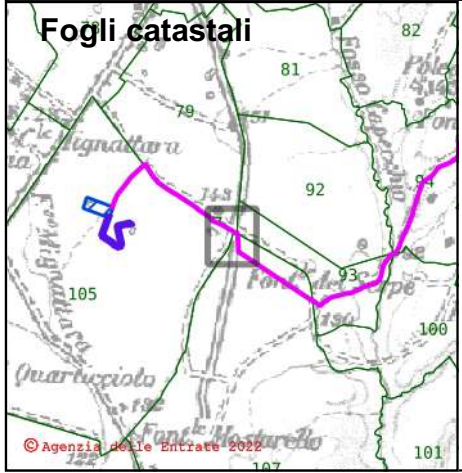
Comuni di Marta (VT) e
Tuscania (VT)

Scala 1:2000
Data: 22/06/2022





© Agenzia delle Entrate 2022



© Agenzia delle Entrate 2022

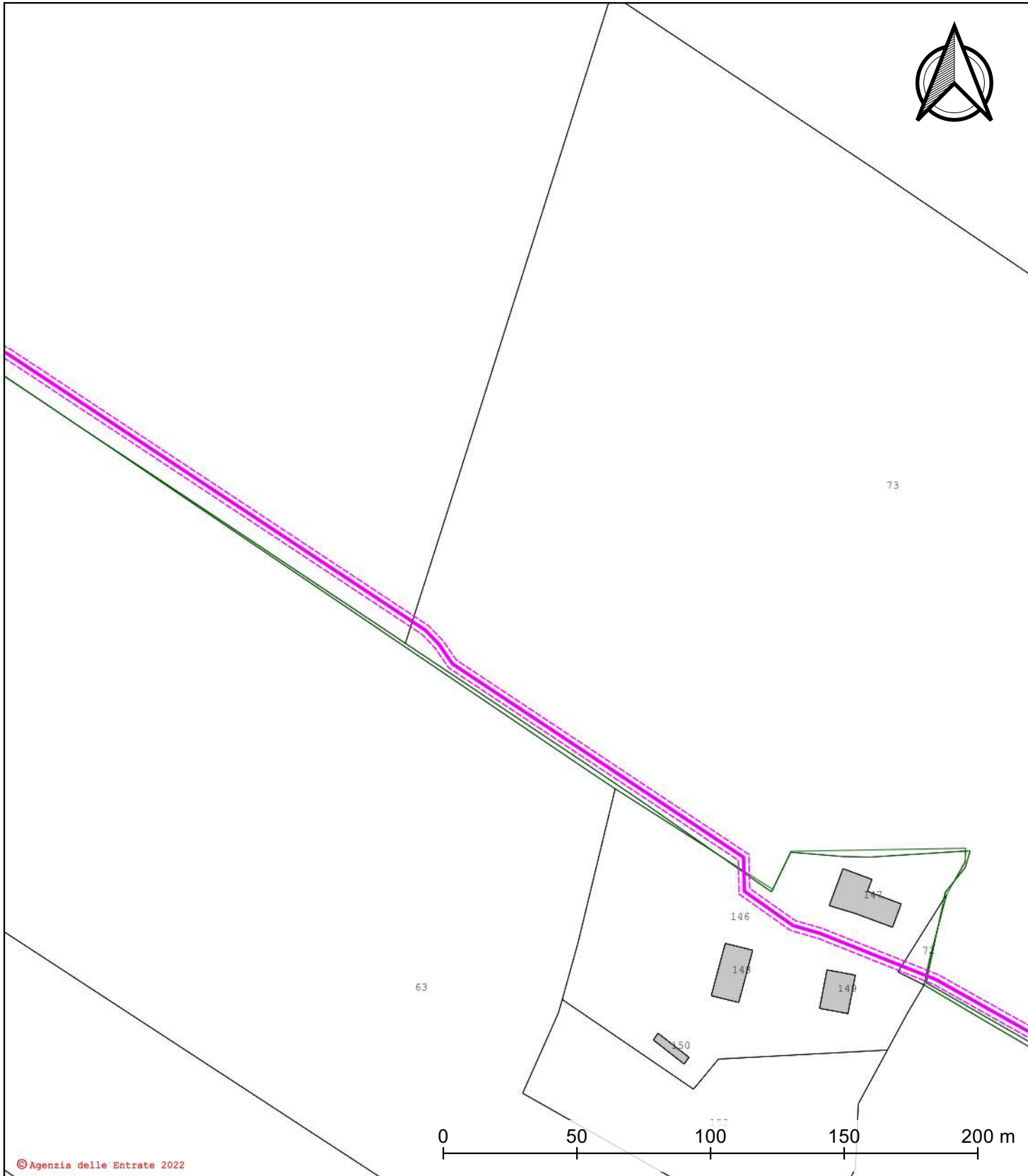
-  Confini Catastali nella Disponibilità della Proponente
-  Cavidotto MT
-  Buffer MT - 2 m
-  Cavidotto AT
-  Buffer AT - 5 m
-  Sottostazione utente

Piano Particellare Grafico - Tavola 56

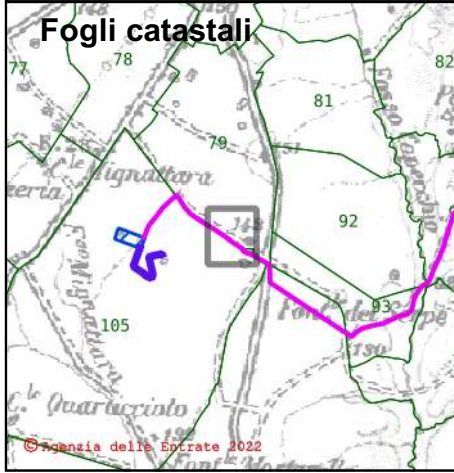
Comuni di Marta (VT) e
Tuscania (VT)

Scala 1:2000
Data: 22/06/2022





© Agenzia delle Entrate 2022



© Agenzia delle Entrate 2022

-  Confini Catastali nella Disponibilità della Proponente
-  Cavidotto MT
-  Buffer MT - 2 m
-  Cavidotto AT
-  Buffer AT - 5 m
-  Sottostazione utente

Piano Particellare Grafico - Tavola 57

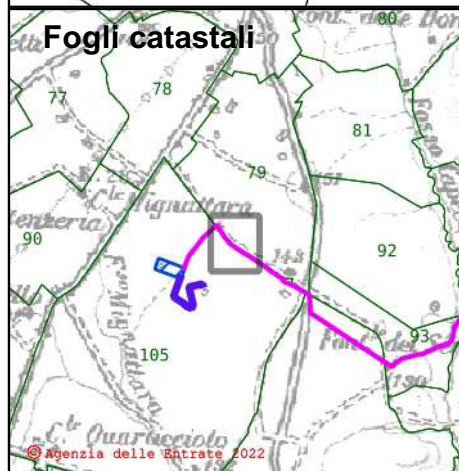
Comuni di Marta (VT) e
Tuscania (VT)

Scala 1:2000
Data: 22/06/2022





© Agenzia delle Entrate 2022



© Agenzia delle Entrate 2022

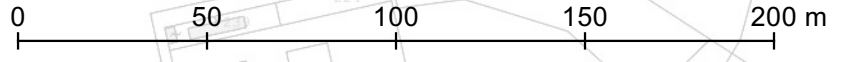
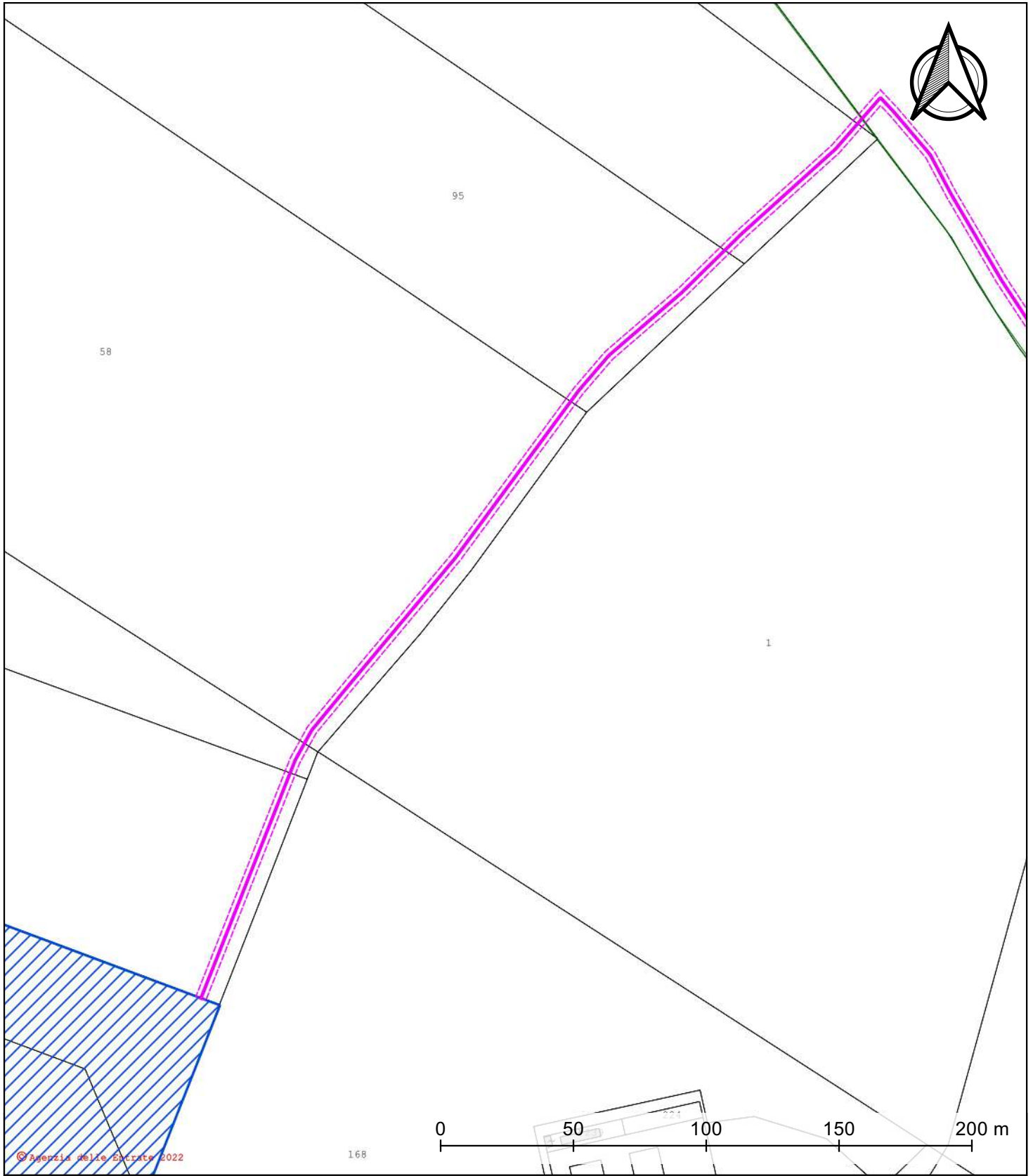
-  Confini Catastali nella Disponibilità della Proponente
-  Cavidotto MT
-  Buffer MT - 2 m
-  Cavidotto AT
-  Buffer AT - 5 m
-  Sottostazione utente

Piano Particellare Grafico - Tavola 58

Comuni di Marta (VT) e
Tuscania (VT)

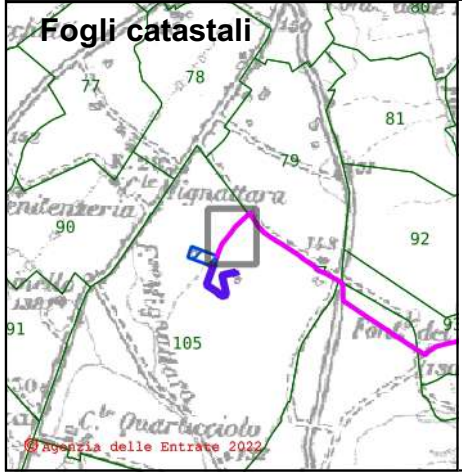
Scala 1:2000
Data: 22/06/2022






© Agenzia delle Entrate 2022

168



© Agenzia delle Entrate 2022

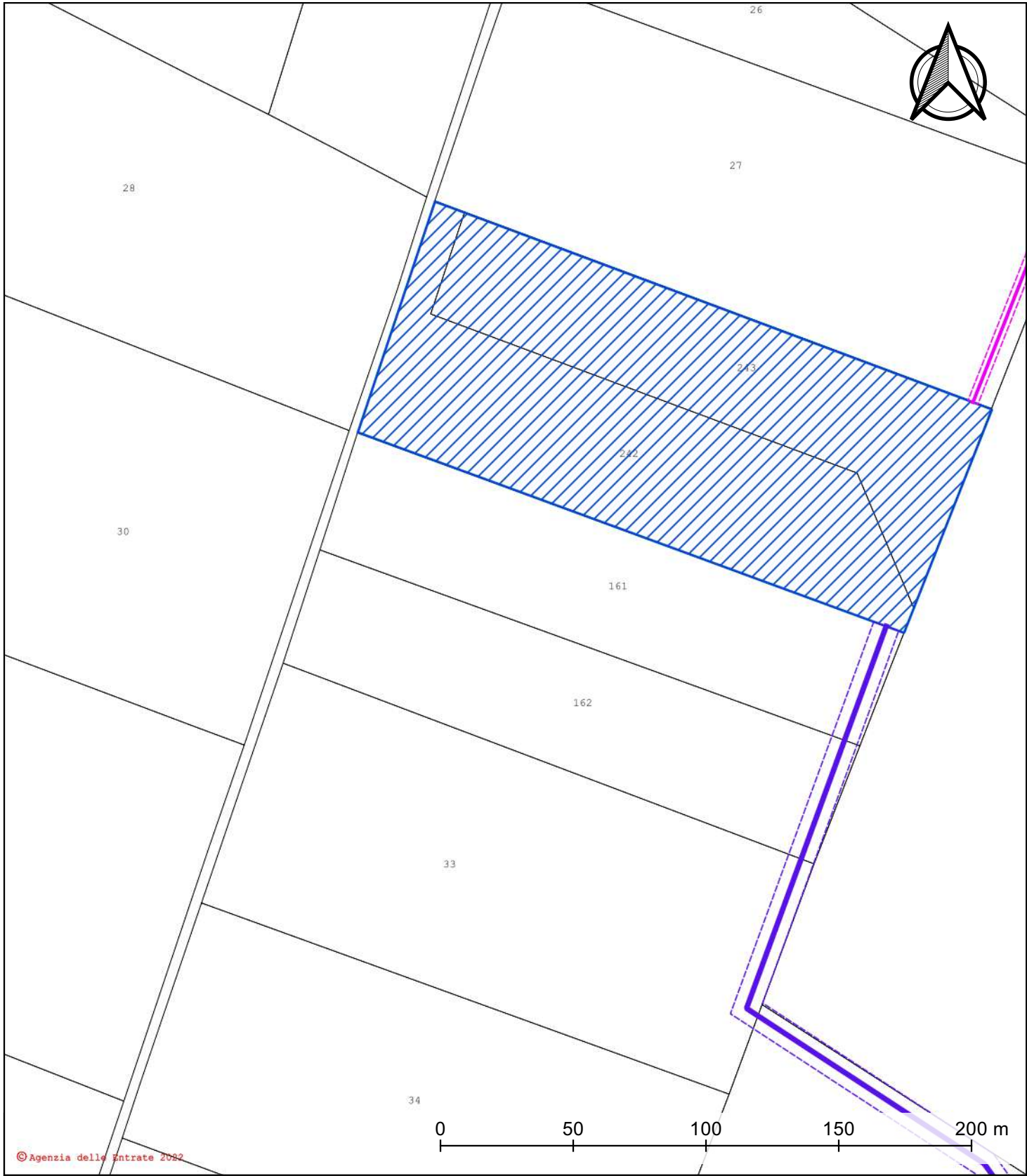
-  Confini Catastali nella Disponibilità della Proponente
-  Cavidotto MT
-  Buffer MT - 2 m
-  Cavidotto AT
-  Buffer AT - 5 m
-  Sottostazione utente

Piano Particellare Grafico - Tavola 59

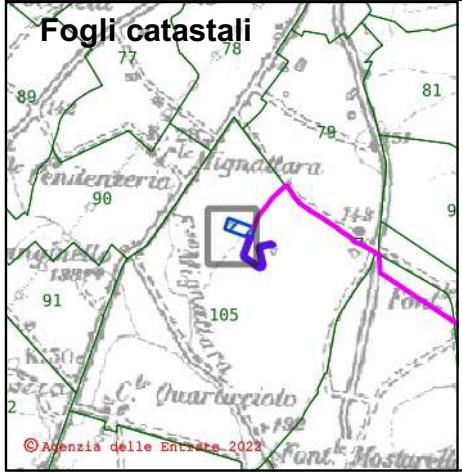
Comuni di Marta (VT) e
Tuscania (VT)

Scala 1:2000
Data: 22/06/2022





© Agenzia delle Entrate 2022



© Agenzia delle Entrate 2022

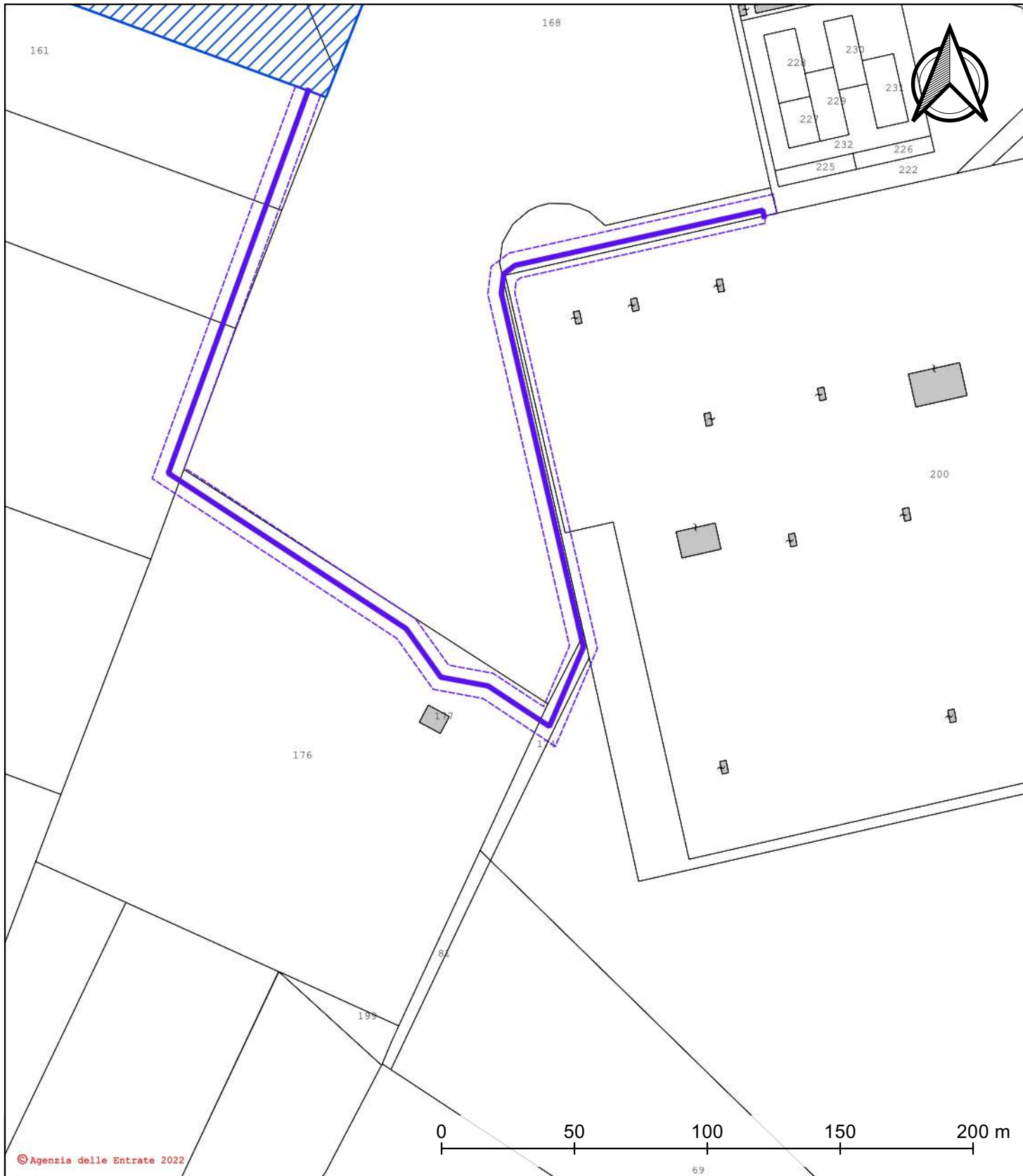
-  Confini Catastali nella Disponibilità della Proponente
-  Cavidotto MT
-  Buffer MT - 2 m
-  Cavidotto AT
-  Buffer AT - 5 m
-  Sottostazione utente

Piano Particellare Grafico - Tavola 60

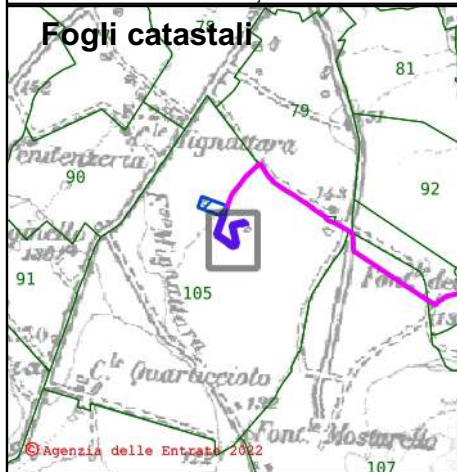
Comuni di Marta (VT) e
Tuscania (VT)

Scala 1:2000
Data: 22/06/2022





© Agenzia delle Entrate 2022



© Agenzia delle Entrate 2022

-  Confini Catastali nella Disponibilità della Proponente
-  Cavidotto MT
-  Buffer MT - 2 m
-  Cavidotto AT
-  Buffer AT - 5 m
-  Sottostazione utente

Piano Particellare Grafico - Tavola 61

Comuni di Marta (VT) e
Tuscania (VT)

Scala 1:2000

Data: 23/06/2022

