




AUTOSTRADA REGIONALE CISPADANA DAL CASELLO DI REGGIOLO-ROLO SULLA A22 AL CASELLO DI FERRARA SUD SULLA A13

CODICE C.U.P. E81B08000060009

PROGETTO DEFINITIVO

**RELAZIONE PAESAGGISTICA
(AI SENSI DEL DPCM 12/12/2005)
VIABILITA' DI ADDUZIONE AL SISTEMA AUTOSTRADALE
D01 (EX 1PR) RIQUALIFICAZIONE DELLA SP N° 72 "PARMA-MEZZANI"**

**EDIFICI RURALI E VINCOLATI, DI INTERESSE STORICO ARCHITETTONICO
E DI PREGIO STORICO - TESTIMONIALE**



IL PROGETTISTA



Arch. Sergio Beccarelli
Ord. Arch. Prov. PR n° 377

RESPONSABILE INTEGRAZIONE
PRESTAZIONI SPECIALISTICHE

Ing. Emilio Salsi
Albo. Ing. Reggio Emilia n° 945

IL CONCESSIONARIO

Autostrada Regionale
Cispadana S.p.A.
IL PRESIDENTE
Graziano Pattuzzi

TECNICO COMPETENTE IN ACUSTICA



ING. ANGELO FARINA
Tecnico Competente in Acustica Ambientale
DD Regione Emilia-Romagna
R. 11394 del 9/11/1998



Graziano Pattuzzi

G										
F										
E										
D										
C										
B										
A	17.04.2012	EMISSIONE				BERTUZZI	BECCARELLI	SALSI		
REV.	DATA	DESCRIZIONE				REDAZIONE	CONTROLLO	APPROVAZIONE		
IDENTIFICAZIONE ELABORATO									DATA: MAGGIO 2012	
NUM. PROGR.	FASE	LOTTO	GRUPPO	CODICE OPERA WBS	TRATTO OPERA	AMBITO	TIPO ELABORATO	PROGRESSIVO	REV.	SCALA: -
6800	PD	0	D01	D0000	0	RP	SH	01	A	

**EDIFICI RURALI E VINCOLATI DI INTERESSE STORICO
ARCHITETTONICO E DI PREGIO STORICO TESTIMONIALE**

TABELLE PUNTI DI GEOREFERENZIAZIONE

Edifici rurali e vincolati, di interesse storico-architettonico
e di pregio storico-testimoniale – Schede

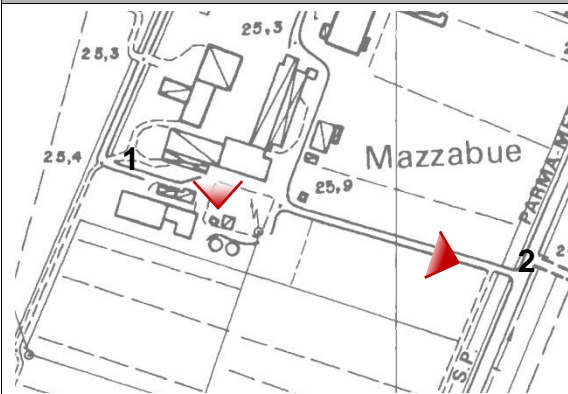
Provincia di Parma Da PR1 a PR35		
N.	Nord	Est
25	4973301.52	1611402.39
26	4972262.22	1611917.53
27	4972009.81	1611794.87
28	4972363.01	1611158.93
29	4972032.97	1609958.21
30	4972011.37	1609797.99
31	4971771.84	1610611.84
32	4971173.93	1610786.21
33	4970752.22	1610227.53
34	4970500.05	1610079.58
35	4970331.22	1609773.53
36	4970800.96	1609631.46
37	4970697.92	1609774.59
38	4970730.52	1609843.38
39	4969256.69	1609705.86
40	4969341.83	1609476.39
41	4969448.22	1609610.53
42	4969497.55	1609558.51
43	4969349.99	1609086.68
44	4969452.28	1608561.13
45	4969432.33	1608616.94
46	4969386.99	1608794.28
47	4968739.40	1609130.13
48	4968421.10	1609031.48
49	4969875.92	1608624.06
50	4969873.34	1608985.99
51	4971914.72	1613744.79
52	4971665.00	1614641.47
53	4972711.33	1614889.01
54	4972576.14	1614856.67
55	4971799.01	1615159.04
56	4971525.22	1614979.53
57	4971496.41	1615238.42
58	4971293.60	1615494.03
152	4970921.70	1615316.51

**EDIFICI RURALI E VINCOLATI DI INTERESSE STORICO
ARCHITETTONICO E DI PREGIO STORICO TESTIMONIALE**

SCHEDE

**Edifici rurali e vincolati, di interesse storico-architettonico
 e di pregio storico-testimoniale – Schede**

SCHEDA NUMERO: PR1



 **Punto di vista fotografico**



(1)



(2)

DATI AMMINISTRATIVI E LOCALIZZAZIONE GEOGRAFICA

Georeferenziazione tramite punto: 25

Provincia: PR

Comune: Colorno

Indirizzo: via Parma-Mezzani

Denominazione:

Vincoli esistenti:

Abitata: sì

Presenza di animali:

Attività agricola in essere:

DATI IDENTIFICATIVI

Tipologia: cascina a corte aperta

Descrizione: complesso composto da diversi edifici giustapposti. A nord è una casa a blocco con copertura continua a due falde e cresta frangifuoco; a sud la residenza padronale su tre piani con torri angolari; ad est una barchessa con portico ad archi a sesto ribassato.

Funzioni presenti

- Residenza padronale
- Residenza padronale e torre
- Stalla con sovrapposto fienile
- Stalla
- Portico/barchessa
- Rustico
- Chiesa
- Mulino
- Colombaia
- Parco/giardino
- Altro

Datazione: ante 1950

QUALITA' ARCHITETTONICA

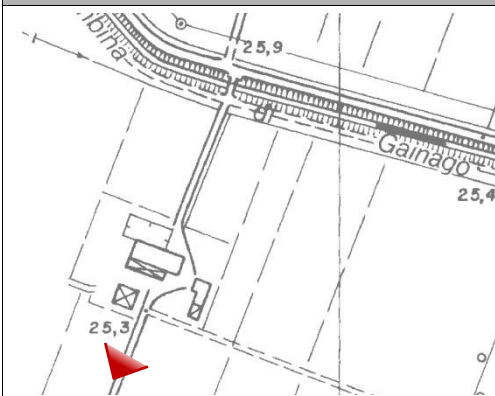
- Edificio di interesse storico-architettonico
- Edificio di interesse tipologico
- Edificio di interesse ambientale
- Edificio di scarso interesse

STATO DI CONSERVAZIONE

- Buono
- Discreto
- Sufficiente
- Insufficiente

**Edifici rurali e vincolati, di interesse storico-architettonico
 e di pregio storico-testimoniale – Schede**

SCHEDA NUMERO: PR2



 **Punto di vista fotografico**



DATI AMMINISTRATIVI E LOCALIZZAZIONE GEOGRAFICA

Georeferenziazione tramite punto: 26

Provincia: PR	
Comune: Mezzani	Vincoli esistenti: Vincolo da RUE
Indirizzo:	Abitata: no Presenza di animali: no
Denominazione:	Attività agricola in essere:

DATI IDENTIFICATIVI

Tipologia: casa a blocco

Descrizione: casale ad elementi giustapposti con porta morta e copertura continua a tre falde. L'unità abitativa si articola su due piani e sottotetto; quella produttiva presenta un portico architravato avanzato con copertura ad una falda. Ad est, in posizione ortogonale, è un'altra casa a blocco di minori dimensioni.

Funzioni presenti	Datazione: ante 1950
<ul style="list-style-type: none"> <input checked="" type="checkbox"/> Residenza padronale <input type="checkbox"/> Residenza padronale e torre <input type="checkbox"/> Stalla con sovrapposto fienile <input checked="" type="checkbox"/> Stalla <input checked="" type="checkbox"/> Portico/barchessa <input checked="" type="checkbox"/> Rustico <input type="checkbox"/> Chiesa <input type="checkbox"/> Mulino <input type="checkbox"/> Colombaia <input type="checkbox"/> Parco/giardino <input type="checkbox"/> Altro 	QUALITA' ARCHITETTONICA <ul style="list-style-type: none"> <input type="checkbox"/> Edificio di interesse storico-architettonico <input type="checkbox"/> Edificio di interesse tipologico <input checked="" type="checkbox"/> Edificio di interesse ambientale <input type="checkbox"/> Edificio di scarso interesse
	STATO DI CONSERVAZIONE <ul style="list-style-type: none"> <input type="checkbox"/> Buono <input checked="" type="checkbox"/> Discreto <input type="checkbox"/> Sufficiente <input type="checkbox"/> Insufficiente

**Edifici rurali e vincolati, di interesse storico-architettonico
 e di pregio storico-testimoniale – Schede**

SCHEDA NUMERO: PR3



 **Punto di vista fotografico**



DATI AMMINISTRATIVI E LOCALIZZAZIONE GEOGRAFICA

Georeferenziazione tramite punto: 27

Provincia: PR	
Comune: Mezzani	Vincoli esistenti: Vincolo da RUE
Indirizzo: via Burla	Abitata: no Presenza di animali: no
Denominazione:	Attività agricola in essere:

DATI IDENTIFICATIVI

Tipologia: casa a blocco

Descrizione: casale ad elementi giustapposti con copertura continua a due falde; portico avanzato con archi a sesto ribassato, tamponato.

Funzioni presenti

- Residenza padronale
- Residenza padronale e torre
- Stalla con sovrapposto fienile
- Stalla
- Portico/barchessa
- Rustico
- Chiesa
- Mulino
- Colombaia
- Parco/giardino
- Altro

Datazione: ante 1950

QUALITA' ARCHITETTONICA

- Edificio di interesse storico-architettonico
- Edificio di interesse tipologico
- Edificio di interesse ambientale
- Edificio di scarso interesse

STATO DI CONSERVAZIONE

- Buono
- Discreto
- Sufficiente
- Insufficiente

**Edifici rurali e vincolati, di interesse storico-architettonico
e di pregio storico-testimoniale – Schede**

SCHEDA NUMERO: PR4



 **Punto di vista fotografico**



DATI AMMINISTRATIVI E LOCALIZZAZIONE GEOGRAFICA

Georeferenziazione tramite punto: 28

Provincia: PR

Comune: Mezzani

Indirizzo: SP Parma Mezzani, 161

Denominazione:

Vincoli esistenti: Vincolo da RUE

Abitata: no

Presenza di animali: no

Attività agricola in essere:

DATI IDENTIFICATIVI

Tipologia: casa a blocco

Descrizione: casale ad elementi giustapposti con copertura continua a due falde; unità produttiva avanzata.

Funzioni presenti

- Residenza padronale
- Residenza padronale e torre
- Stalla con sovrapposto fienile
- Stalla
- Portico/barchessa
- Rustico
- Chiesa
- Mulino
- Colombaia
- Parco/giardino
- Altro

Datazione: ante 1950

QUALITA' ARCHITETTONICA

- Edificio di interesse storico-architettonico
- Edificio di interesse tipologico
- Edificio di interesse ambientale
- Edificio di scarso interesse

STATO DI CONSERVAZIONE

- Buono
- Discreto
- Sufficiente
- Insufficiente

**Edifici rurali e vincolati, di interesse storico-architettonico
 e di pregio storico-testimoniale – Schede**

SCHEDA NUMERO: PR5



 **Punto di vista fotografico**



DATI AMMINISTRATIVI E LOCALIZZAZIONE GEOGRAFICA

Georeferenziazione tramite punto: 29

Provincia: PR	
Comune: Mezzani	Vincoli esistenti: Vincolo da RUE
Indirizzo: via per Gainago	Abitata: sì
Denominazione:	Presenza di animali:
	Attività agricola in essere:

DATI IDENTIFICATIVI

Tipologia: casa a blocco

Descrizione: grande casale ad elementi giustapposti con copertura continua a due falde e cresta frangifuoco. L'abitazione si articola su tre piani e sottotetto.

Funzioni presenti	Datazione: ante 1950
<ul style="list-style-type: none"> <input checked="" type="checkbox"/> Residenza padronale <input type="checkbox"/> Residenza padronale e torre <input type="checkbox"/> Stalla con sovrapposto fienile <input checked="" type="checkbox"/> Stalla <input checked="" type="checkbox"/> Portico/barchessa <input type="checkbox"/> Rustico <input type="checkbox"/> Chiesa <input type="checkbox"/> Mulino <input type="checkbox"/> Colombaia <input type="checkbox"/> Parco/giardino <input type="checkbox"/> Altro 	QUALITA' ARCHITETTONICA <ul style="list-style-type: none"> <input type="checkbox"/> Edificio di interesse storico-architettonico <input type="checkbox"/> Edificio di interesse tipologico <input checked="" type="checkbox"/> Edificio di interesse ambientale <input type="checkbox"/> Edificio di scarso interesse
	STATO DI CONSERVAZIONE <ul style="list-style-type: none"> <input checked="" type="checkbox"/> Buono <input type="checkbox"/> Discreto <input type="checkbox"/> Sufficiente <input type="checkbox"/> Insufficiente

**Edifici rurali e vincolati, di interesse storico-architettonico
 e di pregio storico-testimoniale – Schede**

SCHEDA NUMERO: PR6



 **Punto di vista fotografico**



DATI AMMINISTRATIVI E LOCALIZZAZIONE GEOGRAFICA

Georeferenziazione tramite punto: 30

Provincia: PR

Comune: Mezzani

Indirizzo: via per Gainago

Denominazione:

Vincoli esistenti:

Abitata: no

Presenza di animali: no

Attività agricola in essere:

DATI IDENTIFICATIVI

Tipologia: casa a blocco

Descrizione: casale ad elementi giustapposti con copertura a due falde e cresta frangifuoco ; portico avanzato. Copertura completamente crollata.

Funzioni presenti

- Residenza padronale
- Residenza padronale e torre
- Stalla con sovrapposto fienile
- Stalla
- Portico/barchessa
- Rustico
- Chiesa
- Mulino
- Colombaia
- Parco/giardino
- Altro

Datazione: ante 1950

QUALITA' ARCHITETTONICA

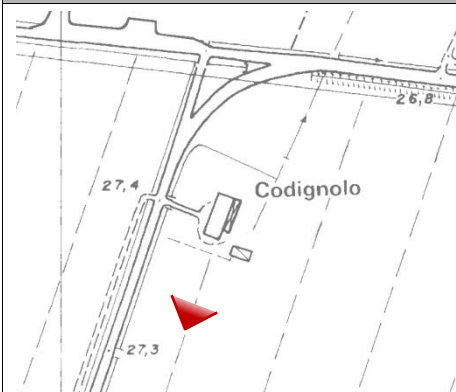
- Edificio di interesse storico-architettonico
- Edificio di interesse tipologico
- Edificio di interesse ambientale
- Edificio di scarso interesse

STATO DI CONSERVAZIONE

- Buono
- Discreto
- Sufficiente
- Insufficiente

Edifici rurali e vincolati, di interesse storico-architettonico
 e di pregio storico-testimoniale – Schede

SCHEDA NUMERO: PR7



 Punto di vista fotografico



DATI AMMINISTRATIVI E LOCALIZZAZIONE GEOGRAFICA

Georeferenziazione tramite punto: 31

Provincia: PR

Comune: Torrile

Indirizzo:

Denominazione:

Vincoli esistenti:

Abitata: no

Presenza di animali: no

Attività agricola in essere:

DATI IDENTIFICATIVI

Tipologia: casa a blocco

Descrizione: casale ad elementi giustapposti con porta morta e copertura continua a due falde; portico ad archi avanzato. La copertura dell'unità produttiva è crollata. A sud-est è una stalla con copertura crollata.

Funzioni presenti

- Residenza padronale
- Residenza padronale e torre
- Stalla con sovrapposto fienile
- Stalla
- Portico/barchessa
- Rustico
- Chiesa
- Mulino
- Colombaia
- Parco/giardino
- Altro

Datazione: ante 1950

QUALITA' ARCHITETTONICA

- Edificio di interesse storico-architettonico
- Edificio di interesse tipologico
- Edificio di interesse ambientale
- Edificio di scarso interesse

STATO DI CONSERVAZIONE

- Buono
- Discreto
- Sufficiente
- Insufficiente

**Edifici rurali e vincolati, di interesse storico-architettonico
 e di pregio storico-testimoniale – Schede**

SCHEDA NUMERO: PR8



 **Punto di vista fotografico**



DATI AMMINISTRATIVI E LOCALIZZAZIONE GEOGRAFICA

Georeferenziazione tramite punto: 32

Provincia: PR

Comune: Torrile

Indirizzo: via per Gainago

Denominazione:

Vincoli esistenti:

Abitata: no

Presenza di animali: no

Attività agricola in essere:

DATI IDENTIFICATIVI

Tipologia: casa a blocco

Descrizione: casali ad elementi giustapposti con coperture continue a due e tre falde; portico architravato avanzato con copertura a una falda.

Funzioni presenti

- Residenza padronale
- Residenza padronale e torre
- Stalla con sovrapposto fienile
- Stalla
- Portico/barchessa
- Rustico
- Chiesa
- Mulino
- Colombaia
- Parco/giardino
- Altro

Datazione: ante 1950

QUALITA' ARCHITETTONICA

- Edificio di interesse storico-architettonico
- Edificio di interesse tipologico
- Edificio di interesse ambientale
- Edificio di scarso interesse

STATO DI CONSERVAZIONE

- Buono
- Discreto
- Sufficiente
- Insufficiente

**Edifici rurali e vincolati, di interesse storico-architettonico
 e di pregio storico-testimoniale – Schede**

SCHEDA NUMERO: PR9



(1)



(2)

DATI AMMINISTRATIVI E LOCALIZZAZIONE GEOGRAFICA

Georeferenziazione tramite punto: 33

Provincia: PR	
Comune: Torrile	Vincoli esistenti:
Indirizzo: via per Gainago	Abitata: sì
Denominazione:	Presenza di animali:
	Attività agricola in essere:

DATI IDENTIFICATIVI

Tipologia: casa a blocco

Descrizione: casale ad elementi giustapposti con copertura a due falde a colmi differenziati. Portico ad archi in testata, sormontato da bifore; timpano con rosone.

Funzioni presenti

- Residenza padronale
- Residenza padronale e torre
- Stalla con sovrapposto fienile
- Stalla
- Portico/barchessa
- Rustico
- Chiesa
- Mulino
- Colombaia
- Parco/giardino
- Altro

Datazione: ante 1950

QUALITA' ARCHITETTONICA

- Edificio di interesse storico-architettonico
- Edificio di interesse tipologico
- Edificio di interesse ambientale
- Edificio di scarso interesse

STATO DI CONSERVAZIONE

- Buono
- Discreto
- Sufficiente
- Insufficiente

**Edifici rurali e vincolati, di interesse storico-architettonico
 e di pregio storico-testimoniale – Schede**

SCHEDA NUMERO: PR10



 **Punto di vista fotografico**



DATI AMMINISTRATIVI E LOCALIZZAZIONE GEOGRAFICA

Georeferenziazione tramite punto: 34

Provincia: PR

Comune: Parma

Indirizzo: via Morana

Denominazione:

Vincoli esistenti:

Abitata: no

Presenza di animali: no

Attività agricola in essere:

DATI IDENTIFICATIVI

Tipologia: casa a blocco

Descrizione: casale ad elementi giustapposti con copertura continua a quattro falde.

Funzioni presenti

- Residenza padronale
- Residenza padronale e torre
- Stalla con sovrapposto fienile
- Stalla
- Portico/barchessa
- Rustico
- Chiesa
- Mulino
- Colombaia
- Parco/giardino
- Altro

Datazione: ante 1950

QUALITA' ARCHITETTONICA

- Edificio di interesse storico-architettonico
- Edificio di interesse tipologico
- Edificio di interesse ambientale
- Edificio di scarso interesse

STATO DI CONSERVAZIONE

- Buono
- Discreto
- Sufficiente
- Insufficiente

**Edifici rurali e vincolati, di interesse storico-architettonico
 e di pregio storico-testimoniale – Schede**

SCHEDA NUMERO: PR11



DATI AMMINISTRATIVI E LOCALIZZAZIONE GEOGRAFICA

Georeferenziazione tramite punto: 35

Provincia: PR

Comune: Parma

Indirizzo: via Parma Mezzani

Denominazione:

Vincoli esistenti:

Abitata: sì

Presenza di animali: no

Attività agricola in essere:

DATI IDENTIFICATIVI

Tipologia: cascina a corte aperta

Descrizione: cascina ad elementi separati. Residenza padronale con torretta. Stalla fienile con portico avanzato tamponato.

Funzioni presenti

- Residenza padronale
- Residenza padronale e torre
- Stalla con sovrapposto fienile
- Stalla
- Portico/barchessa
- Rustico
- Chiesa
- Mulino
- Colombaia
- Parco/giardino
- Altro

Datazione: ante 1950

QUALITA' ARCHITETTONICA

- Edificio di interesse storico-architettonico
- Edificio di interesse tipologico
- Edificio di interesse ambientale
- Edificio di scarso interesse

STATO DI CONSERVAZIONE

- Buono
- Discreto
- Sufficiente
- Insufficiente

**Edifici rurali e vincolati, di interesse storico-architettonico
e di pregio storico-testimoniale – Schede**

SCHEDA NUMERO: PR12



 **Punto di vista fotografico**



DATI AMMINISTRATIVI E LOCALIZZAZIONE GEOGRAFICA

Georeferenziazione tramite punto: 36

Provincia: PR

Comune: Torrile

Indirizzo: via per Gainago

Denominazione:

Vincoli esistenti:

Abitata: sì

Presenza di animali:

Attività agricola in essere:

DATI IDENTIFICATIVI

Tipologia: casa a blocco

Descrizione: casale ad elementi giustapposti con copertura a due falde a colmi differenziati. L'unità produttiva ha subito modifiche.

Funzioni presenti

- Residenza padronale
- Residenza padronale e torre
- Stalla con sovrapposto fienile
- Stalla
- Portico/barchessa
- Rustico
- Chiesa
- Mulino
- Colombaia
- Parco/giardino
- Altro

Datazione: ante 1950

QUALITA' ARCHITETTONICA

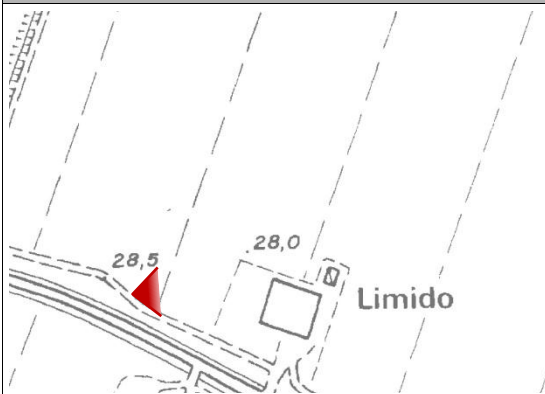
- Edificio di interesse storico-architettonico
- Edificio di interesse tipologico
- Edificio di interesse ambientale
- Edificio di scarso interesse

STATO DI CONSERVAZIONE

- Buono
- Discreto
- Sufficiente
- Insufficiente

**Edifici rurali e vincolati, di interesse storico-architettonico
 e di pregio storico-testimoniale – Schede**

SCHEDA NUMERO: PR13



 **Punto di vista fotografico**



DATI AMMINISTRATIVI E LOCALIZZAZIONE GEOGRAFICA

Georeferenziazione tramite punto: 38

Provincia: PR

Comune: Torrile

Indirizzo: via Repubblica

Denominazione:

Vincoli esistenti:

Abitata: sì

Presenza di animali:

Attività agricola in essere:

DATI IDENTIFICATIVI

Tipologia: casa a blocco

Descrizione: casale ad elementi giustapposti con copertura a due falde a colmi differenziati.

Funzioni presenti

- Residenza padronale
- Residenza padronale e torre
- Stalla con sovrapposto fienile
- Stalla
- Portico/barchessa
- Rustico
- Chiesa
- Mulino
- Colombaia
- Parco/giardino
- Altro

Datazione: ante 1950

QUALITA' ARCHITETTONICA

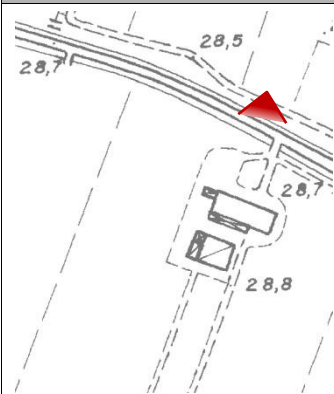
- Edificio di interesse storico-architettonico
- Edificio di interesse tipologico
- Edificio di interesse ambientale
- Edificio di scarso interesse

STATO DI CONSERVAZIONE

- Buono
- Discreto
- Sufficiente
- Insufficiente

**Edifici rurali e vincolati, di interesse storico-architettonico
e di pregio storico-testimoniale – Schede**

SCHEDA NUMERO: PR14



 **Punto di vista fotografico**



DATI AMMINISTRATIVI E LOCALIZZAZIONE GEOGRAFICA

Georeferenziazione tramite punto: 37

Provincia: PR

Comune: Torrile

Indirizzo: via Repubblica

Denominazione:

Vincoli esistenti:

Abitata: sì

Presenza di animali:

Attività agricola in essere:

DATI IDENTIFICATIVI

Tipologia: casa a blocco

Descrizione: casale ad elementi giustapposti con copertura a due falde a colmi differenziati.

Funzioni presenti

- Residenza padronale
- Residenza padronale e torre
- Stalla con sovrapposto fienile
- Stalla
- Portico/barchessa
- Rustico
- Chiesa
- Mulino
- Colombaia
- Parco/giardino
- Altro

Datazione: ante 1950

QUALITA' ARCHITETTONICA

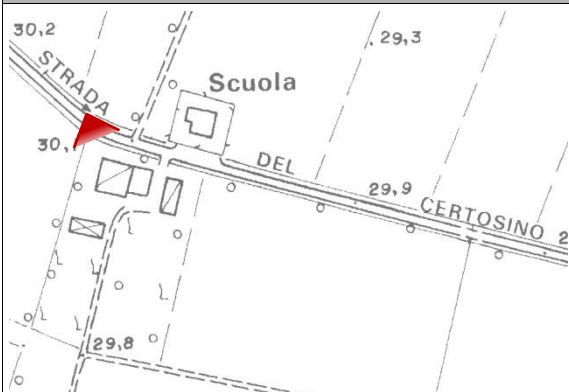
- Edificio di interesse storico-architettonico
- Edificio di interesse tipologico
- Edificio di interesse ambientale
- Edificio di scarso interesse

STATO DI CONSERVAZIONE

- Buono
- Discreto
- Sufficiente
- Insufficiente

**Edifici rurali e vincolati, di interesse storico-architettonico
 e di pregio storico-testimoniale – Schede**

SCHEDA NUMERO: PR15



 **Punto di vista fotografico**



DATI AMMINISTRATIVI E LOCALIZZAZIONE GEOGRAFICA

Georeferenziazione tramite punto: 39

Provincia: PR

Comune: Parma

Indirizzo:

Denominazione:

Vincoli esistenti:

Abitata: no

Presenza di animali: no

Attività agricola in essere:

DATI IDENTIFICATIVI

Tipologia: casa a blocco

Descrizione: casale ad elementi giustapposti con copertura a due falde a colmi differenziati

Funzioni presenti

- Residenza padronale
- Residenza padronale e torre
- Stalla con sovrapposto fienile
- Stalla
- Portico/barchessa
- Rustico
- Chiesa
- Mulino
- Colombaia
- Parco/giardino
- Altro

Datazione: ante 1950

QUALITA' ARCHITETTONICA

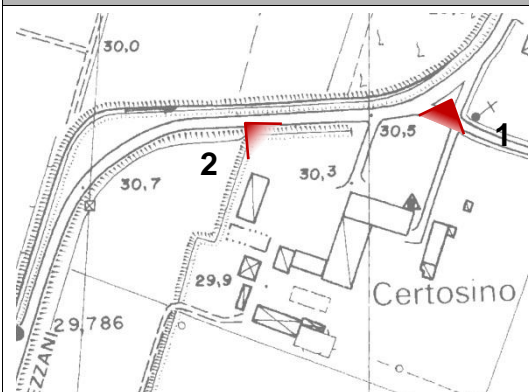
- Edificio di interesse storico-architettonico
- Edificio di interesse tipologico
- Edificio di interesse ambientale
- Edificio di scarso interesse

STATO DI CONSERVAZIONE

- Buono
- Discreto
- Sufficiente
- Insufficiente

Edifici rurali e vincolati, di interesse storico-architettonico e di pregio storico-testimoniale – Schede

SCHEDA NUMERO: PR16



 **Punto di vista fotografico**



(1)



(2)

DATI AMMINISTRATIVI E LOCALIZZAZIONE GEOGRAFICA

Georeferenziazione tramite punto: 40

Provincia: PR

Comune: Parma

Indirizzo: strada Certosino

Denominazione:

Vincoli esistenti:

Abitata: sì

Presenza di animali: no

Attività agricola in essere:

DATI IDENTIFICATIVI

Tipologia: cascina a corte aperta

Descrizione: complesso con edifici giustapposti. La residenza padronale, a sud, si articola su tre livelli con torre angolare e copertura a quattro falde. Ad est è una lunga ala di servizio con portico ad archi a sesto ribassato. Un secondo edificio di servizio si articola a nord-est in posizione ortogonale al primo. Nella corte si trovano altri edifici di servizio.

Funzioni presenti

- Residenza padronale
- Residenza padronale e torre
- Stalla con sovrapposto fienile
- Stalla
- Portico/barchessa
- Rustico
- Chiesa
- Mulino
- Colombaia
- Parco/giardino
- Altro

Datazione: ante 1950

QUALITA' ARCHITETTONICA

- Edificio di interesse storico-architettonico
- Edificio di interesse tipologico
- Edificio di interesse ambientale
- Edificio di scarso interesse

STATO DI CONSERVAZIONE

- Buono
- Discreto
- Sufficiente
- Insufficiente

**Edifici rurali e vincolati, di interesse storico-architettonico
 e di pregio storico-testimoniale – Schede**

SCHEDA NUMERO: PR17



 **Punto di vista fotografico**



DATI AMMINISTRATIVI E LOCALIZZAZIONE GEOGRAFICA

Georeferenziazione tramite punto: 41

Provincia: PR

Comune: Parma

Indirizzo: strada Parma Mezzani

Denominazione:

Vincoli esistenti:

Abitata: sì

Presenza di animali: no

Attività agricola in essere:

DATI IDENTIFICATIVI

Tipologia: cascina a corte aperta

Descrizione: cascina ad elementi separati. L'abitazione e la stalla-fienile si affrontano, entrambe con copertura a due falde. l'abitazione è stata ristrutturata. Ad est, in posizione ortogonale, sono due piccoli rustici.

Funzioni presenti

- Residenza padronale
- Residenza padronale e torre
- Stalla con sovrapposto fienile
- Stalla
- Portico/barchessa
- Rustico
- Chiesa
- Mulino
- Colombaia
- Parco/giardino
- Altro

Datazione: ante 1950

QUALITA' ARCHITETTONICA


- Edificio di interesse storico-architettonico
- Edificio di interesse tipologico
- Edificio di interesse ambientale
- Edificio di scarso interesse

STATO DI CONSERVAZIONE

- Buono
- Discreto
- Sufficiente
- Insufficiente

Edifici rurali e vincolati, di interesse storico-architettonico
 e di pregio storico-testimoniale – Schede

SCHEDA NUMERO: PR18



 Punto di vista fotografico



DATI AMMINISTRATIVI E LOCALIZZAZIONE GEOGRAFICA

Georeferenziazione tramite punto: 42

Provincia: PR	
Comune: Parma	Vincoli esistenti:
Indirizzo: strada per Mezzani	Abitata: sì
Denominazione:	Presenza di animali:
	Attività agricola in essere:

DATI IDENTIFICATIVI

Tipologia: casa a blocco

Descrizione: casale ad elementi giustapposti con copertura a due falde a colmi differenziati.

Funzioni presenti <input checked="" type="checkbox"/> Residenza padronale <input type="checkbox"/> Residenza padronale e torre <input checked="" type="checkbox"/> Stalla con sovrapposto fienile <input checked="" type="checkbox"/> Stalla <input checked="" type="checkbox"/> Portico/barchessa <input checked="" type="checkbox"/> Rustico <input type="checkbox"/> Chiesa <input type="checkbox"/> Mulino <input type="checkbox"/> Colombaia <input type="checkbox"/> Parco/giardino <input type="checkbox"/> Altro	Datazione: ante 1950 QUALITA' ARCHITETTONICA <input type="checkbox"/> Edificio di interesse storico-architettonico <input type="checkbox"/> Edificio di interesse tipologico <input checked="" type="checkbox"/> Edificio di interesse ambientale <input type="checkbox"/> Edificio di scarso interesse STATO DI CONSERVAZIONE <input checked="" type="checkbox"/> Buono <input type="checkbox"/> Discreto <input type="checkbox"/> Sufficiente <input type="checkbox"/> Insufficiente
--	---

Edifici rurali e vincolati, di interesse storico-architettonico
 e di pregio storico-testimoniale – Schede

SCHEDA NUMERO: PR19



 Punto di vista fotografico



DATI AMMINISTRATIVI E LOCALIZZAZIONE GEOGRAFICA

Georeferenziazione tramite punto: 43

Provincia: PR

Comune: Parma

Indirizzo:

Denominazione:

Vincoli esistenti:

Abitata: no

Presenza di animali:

Attività agricola in essere:

DATI IDENTIFICATIVI

Tipologia: casa a blocco

Descrizione: casale ad elementi giustapposti con copertura a due falde a colmi differenziati; portico architravato avanzato.

Funzioni presenti

- Residenza padronale
- Residenza padronale e torre
- Stalla con sovrapposto fienile
- Stalla
- Portico/barchessa
- Rustico
- Chiesa
- Mulino
- Colombaia
- Parco/giardino
- Altro

Datazione: ante 1950

QUALITA' ARCHITETTONICA

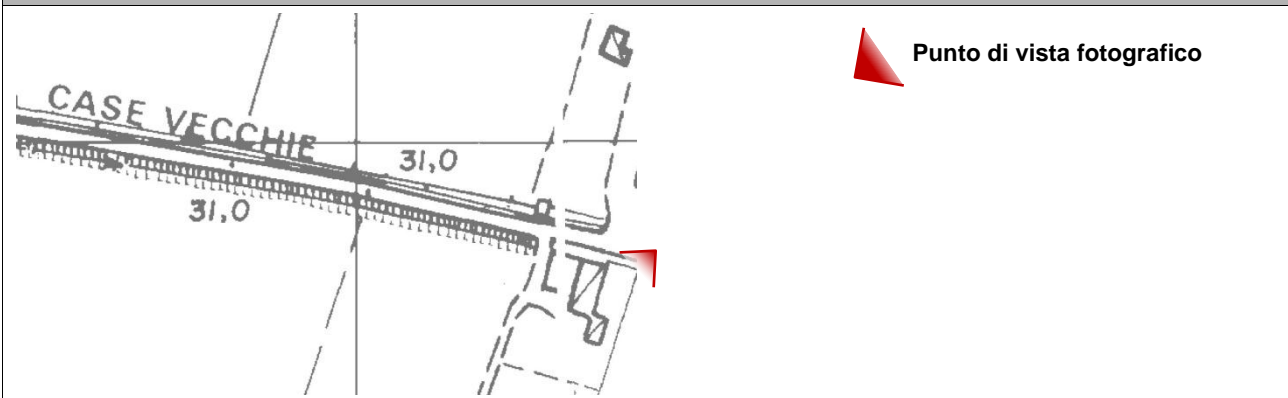
- Edificio di interesse storico-architettonico
- Edificio di interesse tipologico
- Edificio di interesse ambientale
- Edificio di scarso interesse

STATO DI CONSERVAZIONE

- Buono
- Discreto
- Sufficiente
- Insufficiente

**Edifici rurali e vincolati, di interesse storico-architettonico
 e di pregio storico-testimoniale – Schede**

SCHEDA NUMERO: PR20



DATI AMMINISTRATIVI E LOCALIZZAZIONE GEOGRAFICA

Georeferenziazione tramite punto: 44

Provincia: PR	
Comune: Parma	Vincoli esistenti:
Indirizzo:	Abitata: sì
Denominazione:	Presenza di animali: no
	Attività agricola in essere:

DATI IDENTIFICATIVI

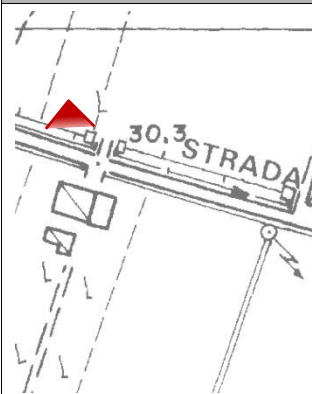
Tipologia: casa a blocco

Descrizione: casale ad elementi giustapposti con copertura continua a due falde.

Funzioni presenti	Datazione: ante 1950
<ul style="list-style-type: none"> ■ Residenza padronale □ Residenza padronale e torre ■ Stalla con sovrapposto fienile ■ Stalla ■ Portico/barchessa ■ Rustico □ Chiesa □ Mulino □ Colombaia □ Parco/giardino □ Altro 	QUALITA' ARCHITETTONICA <ul style="list-style-type: none"> □ Edificio di interesse storico-architettonico □ Edificio di interesse tipologico ■ Edificio di interesse ambientale □ Edificio di scarso interesse
	STATO DI CONSERVAZIONE <ul style="list-style-type: none"> □ Buono ■ Discreto □ Sufficiente □ Insufficiente

Edifici rurali e vincolati, di interesse storico-architettonico
 e di pregio storico-testimoniale – Schede

SCHEDA NUMERO: PR21



Punto di vista fotografico



DATI AMMINISTRATIVI E LOCALIZZAZIONE GEOGRAFICA

Georeferenziazione tramite punto: 45

Provincia: PR

Comune: Parma

Indirizzo:

Denominazione:

Vincoli esistenti:

Abitata: sì

Presenza di animali: no

Attività agricola in essere:

DATI IDENTIFICATIVI

Tipologia: casa a blocco

Descrizione: casale ad elementi giustapposti con porta morta e copertura continua a due falde.

Funzioni presenti

- Residenza padronale
- Residenza padronale e torre
- Stalla con sovrapposto fienile
- Stalla
- Portico/barchessa
- Rustico
- Chiesa
- Mulino
- Colombaia
- Parco/giardino
- Altro

Datazione: ante 1950

QUALITA' ARCHITETTONICA

- Edificio di interesse storico-architettonico
- Edificio di interesse tipologico
- Edificio di interesse ambientale
- Edificio di scarso interesse

STATO DI CONSERVAZIONE

- Buono
- Discreto
- Sufficiente
- Insufficiente

**Edifici rurali e vincolati, di interesse storico-architettonico
 e di pregio storico-testimoniale – Schede**

SCHEDA NUMERO: PR22



 **Punto di vista fotografico**



DATI AMMINISTRATIVI E LOCALIZZAZIONE GEOGRAFICA

Georeferenziazione tramite punto: 46

Provincia: PR

Comune: Parma

Indirizzo:

Denominazione:

Vincoli esistenti:

Abitata: sì

Presenza di animali: sì

Attività agricola in essere:

DATI IDENTIFICATIVI

Tipologia: casa a blocco

Descrizione: casale ad elementi giustapposti con copertura a colmi differenziati. L'abitazione si articola su tre livelli con copertura a quattro falde; l'unità produttiva, con copertura a due falde, ha portico avanzato tamponato.

Funzioni presenti

- Residenza padronale
- Residenza padronale e torre
- Stalla con sovrapposto fienile
- Stalla
- Portico/barchessa
- Rustico
- Chiesa
- Mulino
- Colombaia
- Parco/giardino
- Altro

Datazione: ante 1950

QUALITA' ARCHITETTONICA

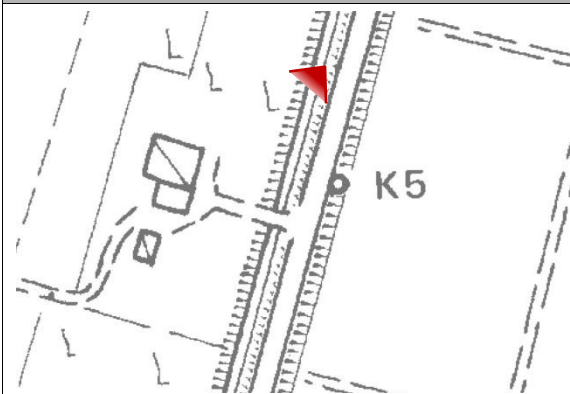
- Edificio di interesse storico-architettonico
- Edificio di interesse tipologico
- Edificio di interesse ambientale
- Edificio di scarso interesse

STATO DI CONSERVAZIONE

- Buono
- Discreto
- Sufficiente
- Insufficiente

**Edifici rurali e vincolati, di interesse storico-architettonico
e di pregio storico-testimoniale – Schede**

SCHEDA NUMERO: PR23



 **Punto di vista fotografico**



DATI AMMINISTRATIVI E LOCALIZZAZIONE GEOGRAFICA

Georeferenziazione tramite punto: 47

Provincia: PR

Comune: Parma

Indirizzo: via Parma Mezzani

Denominazione:

Vincoli esistenti:

Abitata: sì

Presenza di animali:

Attività agricola in essere:

DATI IDENTIFICATIVI

Tipologia: casa a blocco

Descrizione: casale ad elementi giustapposti con copertura continua a due falde; portico architravato avanzato.

Funzioni presenti

- Residenza padronale
- Residenza padronale e torre
- Stalla con sovrapposto fienile
- Stalla
- Portico/barchessa
- Rustico
- Chiesa
- Mulino
- Colombaia
- Parco/giardino
- Altro

Datazione: ante 1950

QUALITA' ARCHITETTONICA

- Edificio di interesse storico-architettonico
- Edificio di interesse tipologico
- Edificio di interesse ambientale
- Edificio di scarso interesse

STATO DI CONSERVAZIONE

- Buono
- Discreto
- Sufficiente
- Insufficiente



**Edifici rurali e vincolati, di interesse storico-architettonico
 e di pregio storico-testimoniale – Schede**

SCHEDA NUMERO: PR24



 **Punto di vista fotografico**



DATI AMMINISTRATIVI E LOCALIZZAZIONE GEOGRAFICA

Georeferenziazione tramite punto: 48

Provincia: PR

Comune: Parma

Indirizzo: via per Mezzani

Denominazione:

Vincoli esistenti:

Abitata: no

Presenza di animali:

Attività agricola in essere:

DATI IDENTIFICATIVI

Tipologia: casa a blocco

Descrizione: casale ad elementi giustapposti con porta morta e copertura a due falde a colmi differenziati.

Funzioni presenti

- Residenza padronale
- Residenza padronale e torre
- Stalla con sovrapposto fienile
- Stalla
- Portico/barchessa
- Rustico
- Chiesa
- Mulino
- Colombaia
- Parco/giardino
- Altro

Datazione: ante 1950

QUALITA' ARCHITETTONICA

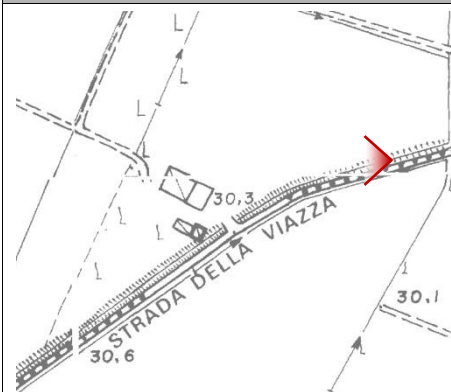
- Edificio di interesse storico-architettonico
- Edificio di interesse tipologico
- Edificio di interesse ambientale
- Edificio di scarso interesse

STATO DI CONSERVAZIONE

- Buono
- Discreto
- Sufficiente
- Insufficiente

**Edifici rurali e vincolati, di interesse storico-architettonico
 e di pregio storico-testimoniale – Schede**

SCHEDA NUMERO: PR25



 **Punto di vista fotografico**



DATI AMMINISTRATIVI E LOCALIZZAZIONE GEOGRAFICA

Georeferenziazione tramite punto: 49

Provincia: PR

Comune: Torrile

Indirizzo: via di Pizzarese, 3

Denominazione:

Vincoli esistenti:

Abitata: no

Presenza di animali: no

Attività agricola in essere: no

DATI IDENTIFICATIVI

Tipologia: casa a blocco

Descrizione: casale ad elementi giustapposti con copertura a due falde a colmi differenziati.

Funzioni presenti

- Residenza padronale
- Residenza padronale e torre
- Stalla con sovrapposto fienile
- Stalla
- Portico/barchessa
- Rustico
- Chiesa
- Mulino
- Colombaia
- Parco/giardino
- Altro

Datazione: ante 1950

QUALITA' ARCHITETTONICA

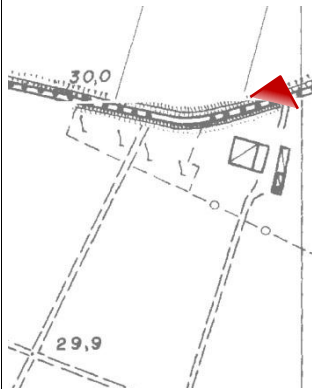
- Edificio di interesse storico-architettonico
- Edificio di interesse tipologico
- Edificio di interesse ambientale
- Edificio di scarso interesse

STATO DI CONSERVAZIONE

- Buono
- Discreto
- Sufficiente
- Insufficiente

**Edifici rurali e vincolati, di interesse storico-architettonico
 e di pregio storico-testimoniale – Schede**

SCHEDA NUMERO: PR26



 **Punto di vista fotografico**



DATI AMMINISTRATIVI E LOCALIZZAZIONE GEOGRAFICA

Georeferenziazione tramite punto: 50

Provincia: PR

Comune: Parma

Indirizzo: via Viazza di Pizzarese

Denominazione:

Vincoli esistenti:

Abitata: no

Presenza di animali: no

Attività agricola in essere: no

DATI IDENTIFICATIVI

Tipologia: casa a blocco

Descrizione: casale ad elementi giustapposti con copertura a due falde a colmi differenziati.

Funzioni presenti

- Residenza padronale
- Residenza padronale e torre
- Stalla con sovrapposto fienile
- Stalla
- Portico/barchessa
- Rustico
- Chiesa
- Mulino
- Colombaia
- Parco/giardino
- Altro

Datazione: ante 1950

QUALITA' ARCHITETTONICA

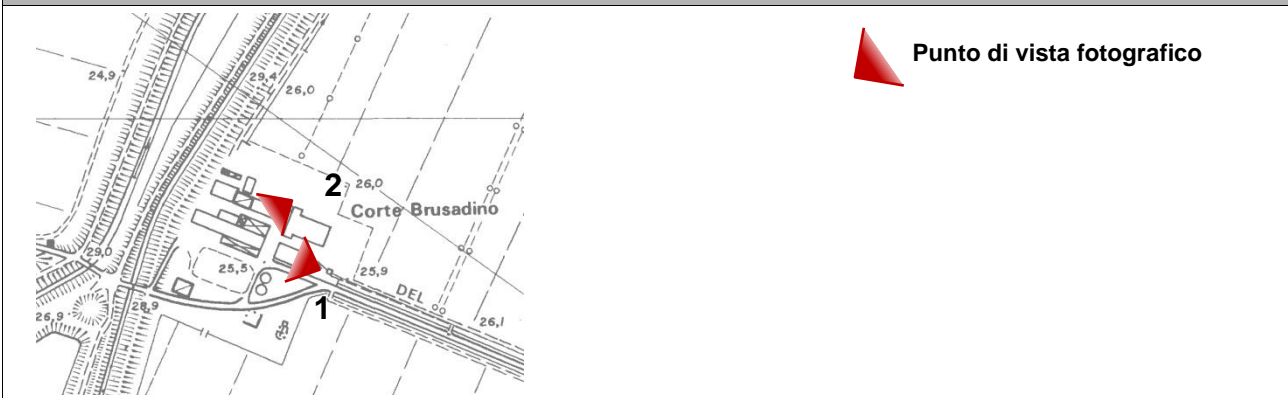
- Edificio di interesse storico-architettonico
- Edificio di interesse tipologico
- Edificio di interesse ambientale
- Edificio di scarso interesse

STATO DI CONSERVAZIONE

- Buono
- Discreto
- Sufficiente
- Insufficiente

Edifici rurali e vincolati, di interesse storico-architettonico e di pregio storico-testimoniale – Schede

SCHEDA NUMERO: PR28



(1)

(2)

DATI AMMINISTRATIVI E LOCALIZZAZIONE GEOGRAFICA

Georeferenziazione tramite punto: 51

Provincia: PR

Comune: Sorbolo

Indirizzo: Strada di Chiozzola in Coenzo

Denominazione:

Vincoli esistenti:

Abitata: sì

Presenza di animali: no

Attività agricola in essere: sì

DATI IDENTIFICATIVI

Tipologia: cascina a corte aperta

Descrizione: grande casale ad elementi giustapposti con copertura a due falde a colmi differenziati e cresta frangifuoco. A sud-ovest è una cappella.

Funzioni presenti

- Residenza padronale
- Residenza padronale e torre
- Stalla con sovrapposto fienile
- Stalla
- Portico/barchessa
- Rustico
- Chiesa
- Mulino
- Colombaia
- Parco/giardino
- Altro

Datazione: ante 1950

QUALITA' ARCHITETTONICA

- Edificio di interesse storico-architettonico
- Edificio di interesse tipologico
- Edificio di interesse ambientale
- Edificio di scarso interesse

STATO DI CONSERVAZIONE

- Buono
- Discreto
- Sufficiente
- Insufficiente