firmato digitalmente da
patrick vasta
C = IT

PLANIMETRIA OPERE DI MITIGAZIONE

Scala 1:2000

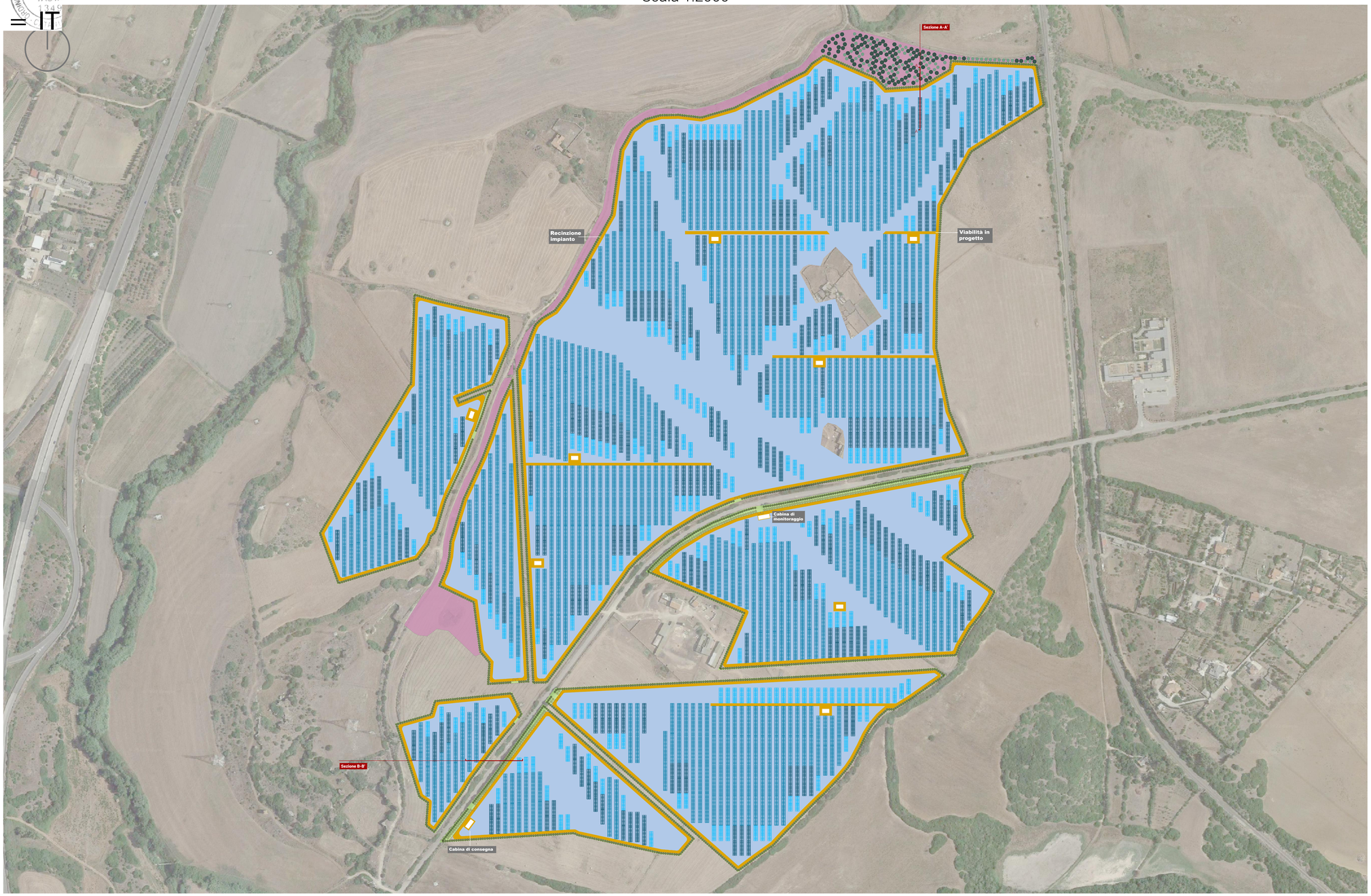

LEGENDA

- Lentisco - *Pistacia lentiscus*
- Ulivo - *Olea Europea*
- Ligustro - *Ligustrum L. 1753*
- Orniello - *Fraxinus ornus L. 1753*
- Fascia di mitigazione perimetrale 3 m
- Fascia di mitigazione perimetrale 6 m
- Prato permanente polifita
- Area destinata a compensazione con prato
- Area destinata a compensazione ligustro e orniello
- Viabilità d'impianto
- Varchi d'accesso 7 m

SEZIONI RAPPRESENTATIVE

Scala 1:200

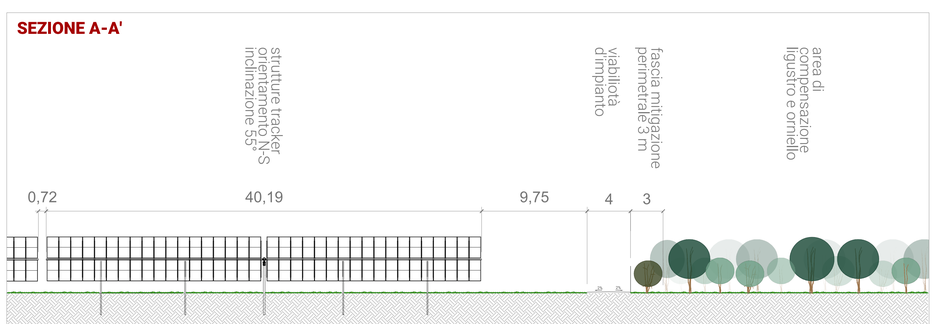

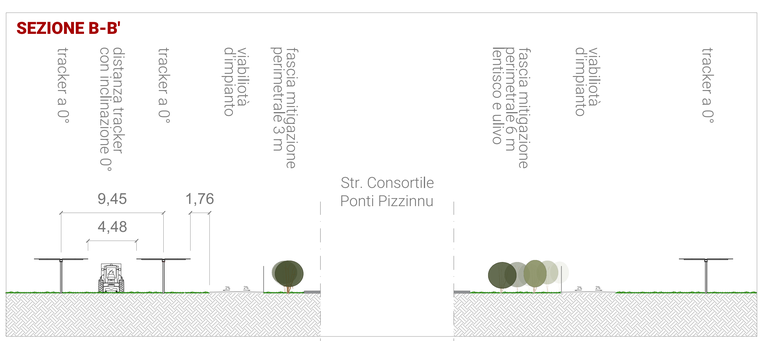

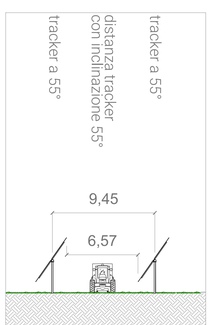

REGIONE SARDEGNA
Provincia di Sassari
COMUNE DI PORTO TORRES

Realizzazione di un Parco Agrivoltaico di potenza nominale pari a 40 MWp denominato "PORTO TORRES" sito nel Comune di Porto Torres

Località "Strada Vicinale Rio d'Ottava"

OGGETTO: PROGETTO DEFINITIVO

ELABORATO: **PLANIMETRIA SISTEMAZIONE A VERDE OPERE DI MITIGAZIONE**

CODICE ELABORATO: **PTTORRES-PDT11**

Data	Revisione	Descrizione	Elaborazione	Verifica	Approvazione
Marzo 2022	00	Emissione per procedura di VIA	Ing. A. Palmisano	Ing. E. Canterino	**Enerland Italia**

TEAM:
Dott. Agr. Patrick VASTA
Ing. Annamaria PALMISANO
Dott. Nicolò RUSSO
Ing. Emanuele CANTERINO
Dott. Claudio BERTOLLO

GRUPPO DI LAVORO:
Dott. Agr. Gavino BELLU
Geol. Nicola DEMURTAS
Arch. Orazio SCALIA
Rumore fonte Cesar:
Dott. Pierlorenzo PINNA
Archeologia Preventiva ANALI:
Dott.ssa Maria Antonietta CEMURTAS
MGF
Ing. Fabio Massimo CALDERARO

E-Prime:
Dott. Bcl. Agnese Elena Maria CARDACI
Ing. Gianluca VICINO

PROGETTO:
IMPIANTO AGRIVOLTAICO
PORTO TORRES

PROPONENTE: **Energia Pulita Italiana s.r.l.**

SEDE LEGALE: Via del Rondone, 3 40122 - Bologna (BO)

REFERENTE: **Diego Gonzalez Caceres**

PROGETTAZIONE: ENERLAND ITALIA

COORDINAMENTO: **Ing. Emanuele CANTERINO**

FIRMA: EMANUELE CANTERINO 07.04.2022 00:37:24 GMT+01:00

DATA: **23/03/2022**

SCALA: **varie**

FORMATO: **A0**