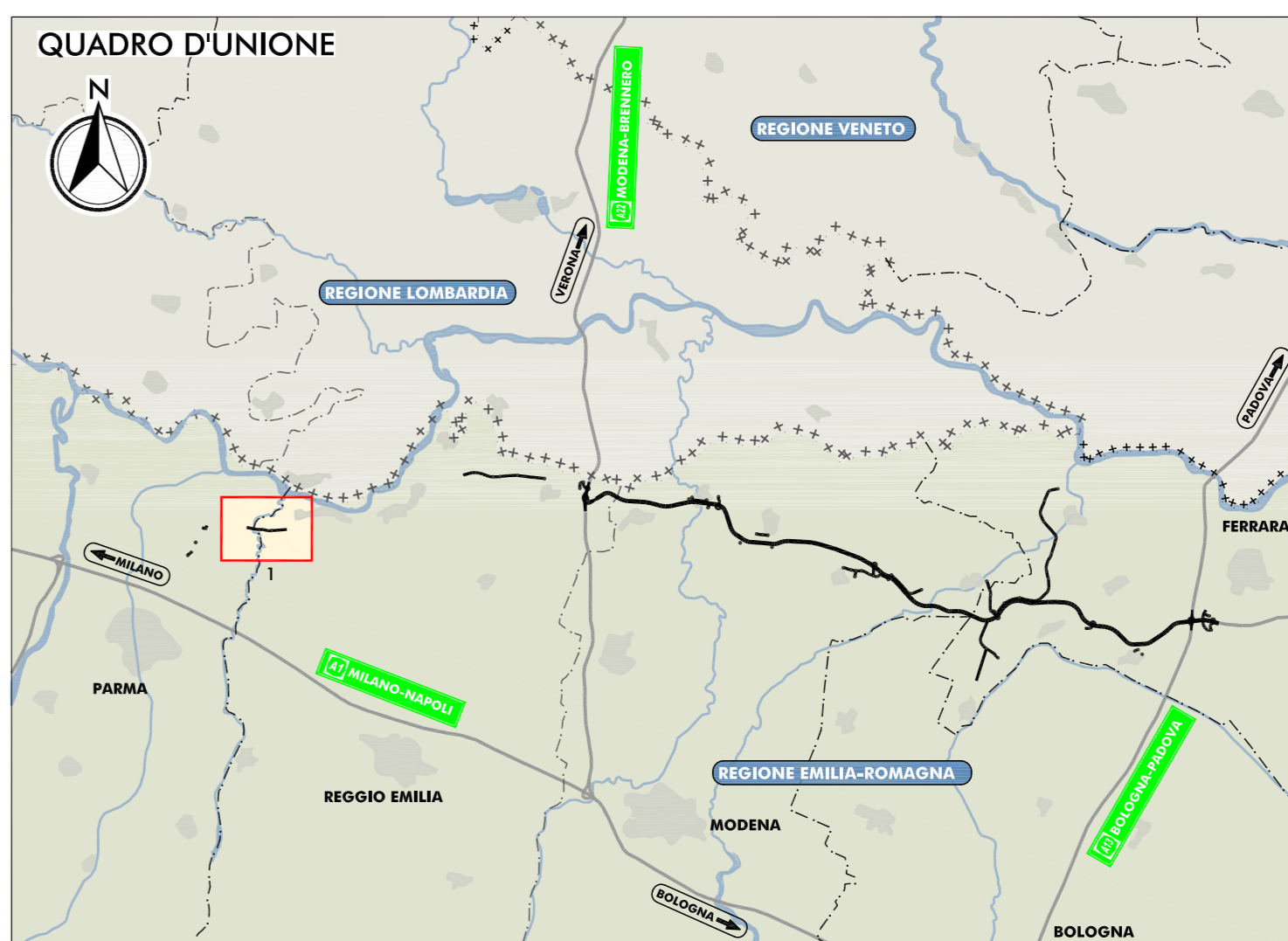
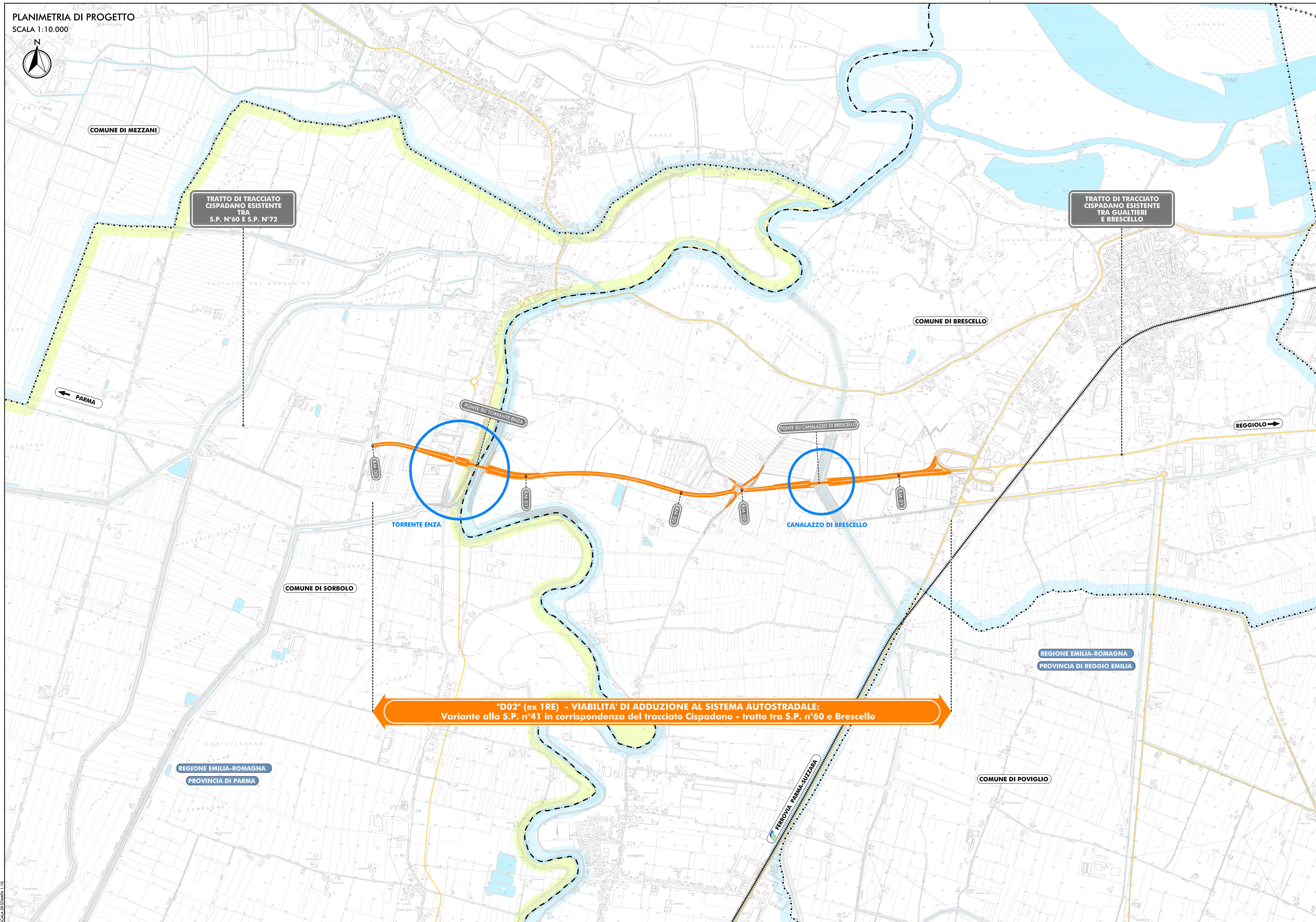
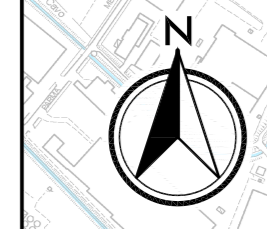


PLANIMETRIA DI PROGETTO  
SCALA 1:10.000



- LEGENDA**
- TERRITORIO**
- +++++++ CONFINI REGIONALI
  - CONFINI PROVINCIALI
  - ..... CONFINI COMUNALI
  - COMUNE DI MEZZANI
  - COMUNE DI SORBOLO
  - COMUNE DI BRESCELLO
  - CORSI D'ACQUA E PRESENZE IDROGRAFICHE PRINCIPALI
- INFRASTRUTTURE DI PROGETTO**
- TRACCIATO AUTOSTRADALE DI PROGETTO
  - INTERVENTI LOCALI DI COLLEGAMENTO VIARIO AL SISTEMA AUTOSTRADALE
  - VIABILITÀ DI ADDUZIONE AL SISTEMA AUTOSTRADALE
  - AREA DI INTERFERENZA TRA LA FASCIA DI RISPETTO DEI CORSI D'ACQUA PUBBLICI (AI SENSI DELL'ART. 147 DEL DLGS 42/2004 E S.M.I.) E INFRASTRUTTURA DI PROGETTO
- INFRASTRUTTURE ESISTENTI**
- AUTOSTRADE
  - FERROVIE
  - STRADE STATALI
  - STRADE PROVINCIALI
- ELABORATI DI RIFERIMENTO**
- PD\_0\_D02\_D0000\_0\_RP\_RG\_01\_A RELAZIONE

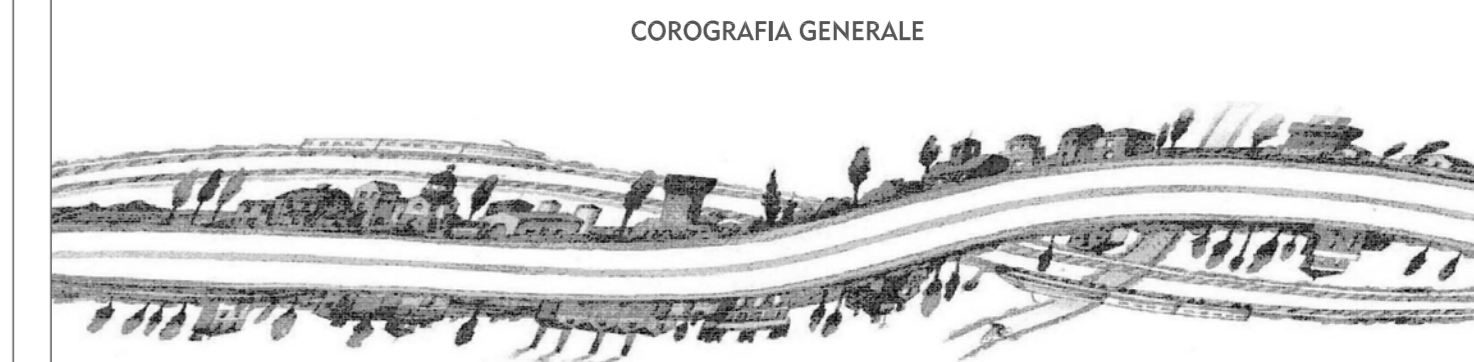
IL CONCESSIONARIO  
**ARC** AUTOSTRADA REGIONALE CISPADANA

IL CONCESSIONARIO  
**Regione Emilia-Romagna**

**AUTOSTRADA REGIONALE CISPADANA**  
DAL CASELLO DI REGGIOLO-ROLO SULLA A22  
AL CASELLO DI FERRARA SUD SULLA A13  
CODICE C.U.P. E81B0800060009

**PROGETTO DEFINITIVO**

RELAZIONE PAESAGGISTICA  
(AI SENSI DEL DPCM 12/12/2005)  
VIABILITÀ DI ADDUZIONE AL SISTEMA AUTOSTRADALE  
D02 (EX IRE) VARIANTE ALLA SP N° 41 IN CORRISPONDENZA DEL TRACCIATO CISPADANO - TRATTO TRA SP N° 60 E BRESCELLO



RESPONSABILE INTEGRAZIONE PRESTAZIONI SPECIALISTICHE  
Ing. Emilio Salvi  
Albo Ing. Reggio Emilia n° 945

IL CONCESSIONARIO  
Autosstrada Regionale Cispadana S.p.A.  
IL PRESIDENTE  
Giovanni Pavesi

TECNICO RESPONSABILE PAESAGGISTICA  
Ing. Emilio Salvi

G									
F									
E									
D									
C									
B									
A	17.04.2012	EMISSIONE					GHIRETTI	BECCARELLI SALSI	
REV.	DATA	DESCRIZIONE					REDAZIONE	CONTROLLO	APPROVAZIONE
IDENTIFICAZIONE ELABORATO									
NUM. PROSP.	FOGLIO	QUADRO	CORRETTIVA	TRATTO	STATO	PRODOTTORE	REV.	DATA	SCALA
0108	PD	0	000	0	RP	CO	01	A	MAGGIO 2012 1:10.000