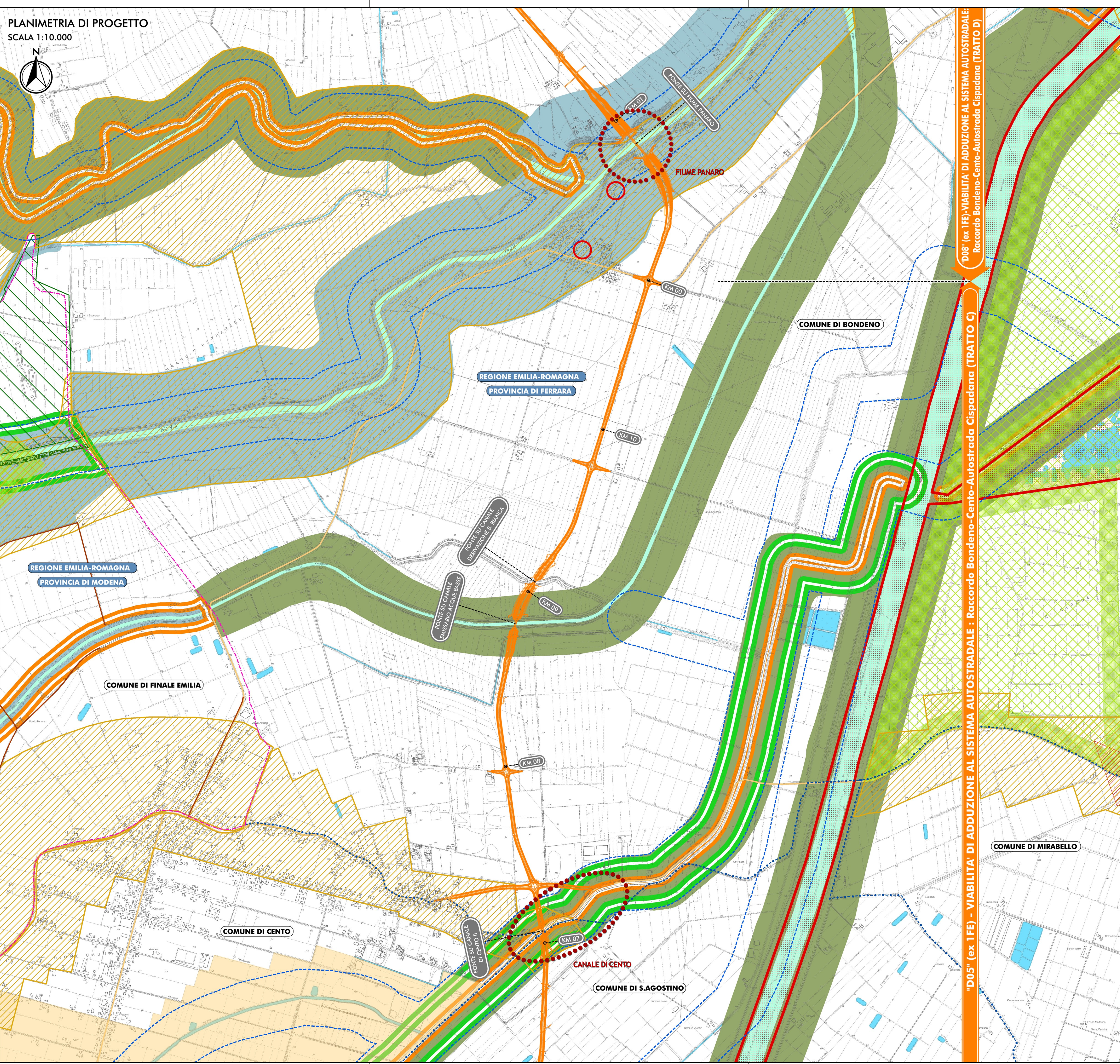



PLANIMETRIA DI PROGETTO

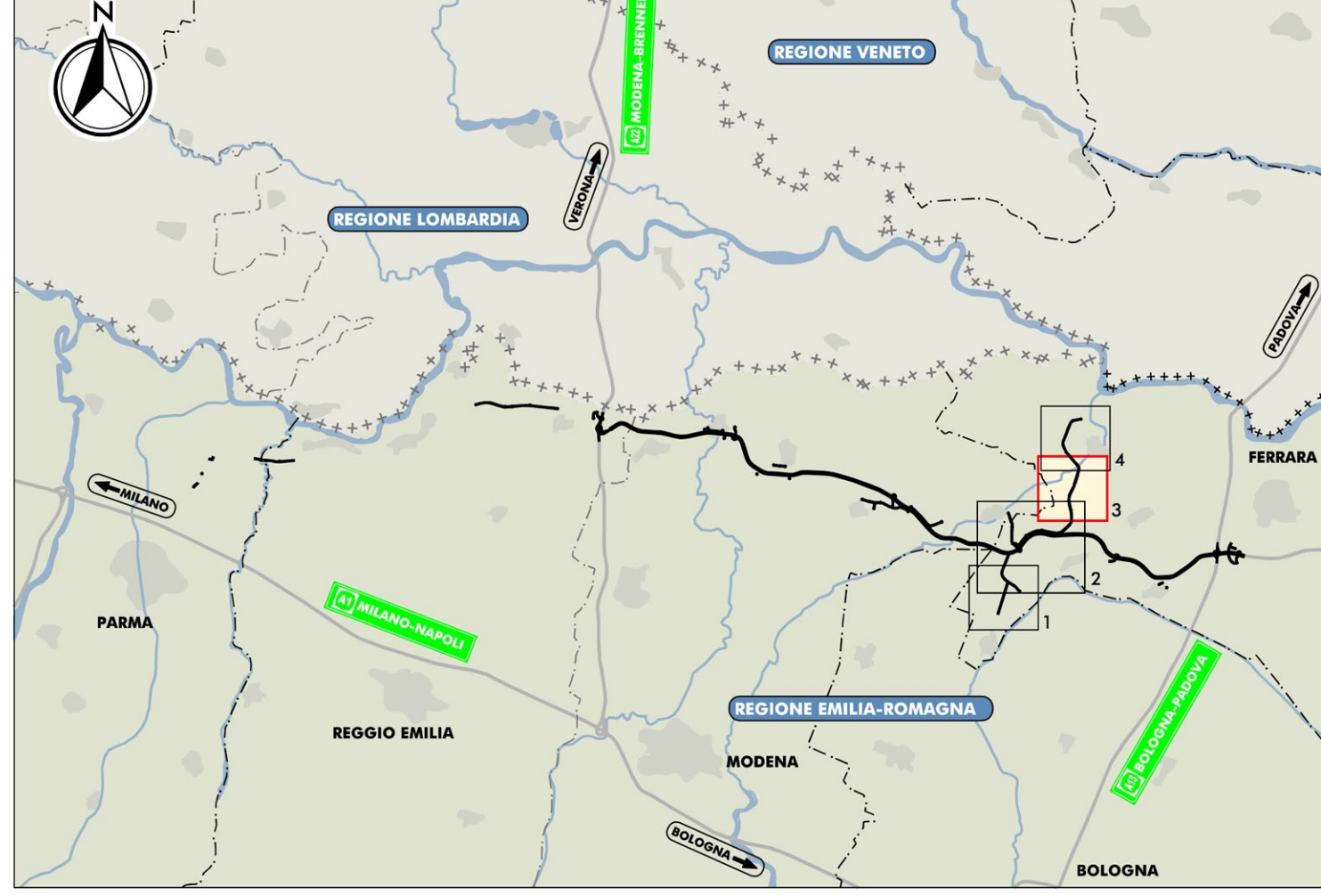
SCALA 1:10.000



LEGENDA

- TERRITORIO**
- CONFINI REGIONALI
 - CONFINI PROVINCIALI
 - CONFINI COMUNALI
 - CORSI D'ACQUA E PRESENZE IDROGRAFICHE PRINCIPALI
- INFRASTRUTTURE ESISTENTI**
- AUTOSTRADE
 - FERROVIE
 - STRADE STATALI
 - STRADE PROVINCIALI
- INFRASTRUTTURE DI PROGETTO**
- TRACCIATO AUTOSTRADALE DI PROGETTO
 - INTERVENTI LOCALI DI COLLEGAMENTO VIARIO AL SISTEMA AUTOSTRADALE
 - VIABILITA' DI ADDIZIONE AL SISTEMA AUTOSTRADALE
- LAGHI, CORSI D'ACQUA E ACQUE SOTTERRANEE (PTPR)**
- Art.18 Invasi ed olivi di laghi, bacini e corsi d'acqua
 - Art.17 Zone di tutela dei caratteri ambientali di laghi, bacini e corsi d'acqua
 - Art.28 Zone di tutela dei corpi idrici superficiali e sotterranei
- AMBITI DI TUTELA (PTPR)**
- Art.25 Zone di tutela naturalistica
 - Art.19 Zone di particolare interesse paesaggistico-ambientale
 - Art.23 Sistema dei terreni interessati dalla partecipazione
 - Art.23 Terreni interessati da bonifiche storiche e di pianura
 - Art.10 Sistema forestale
 - Art.20 Dossi di pianura
- ZONE ED ELEMENTI DI INTERESSE STORICO-ARCHEOLOGICO (PTPR)**
- Art.21 Zone di interesse archeologico
 - Art.21 Impianto storico della centuriazione
- INSEDIAMENTI STORICI (PTPR)**
- Art.22 Centri abitati di valore storico
 - Art.22 Insempi di valore storico testimoniale
- ZONE DI INTERESSE STORICO E TESTIMONIALE (PTPR)**
- Art.24 Viabilità storica
 - Art.24 Viabilità panoramica
- AREE DI VALORIZZAZIONE (PTPR)**
- Art.32 Progetti di tutela, recupero e valorizzazione
 - Art.32 Aree di studio
- RETE NATURA 2000**
- Siti di importanza comunitaria (SIC)
 - Zone di protezione speciale (ZPS)
 - Siti di importanza comunitaria/Zone protezione speciale (SIC/ZPS)
- RETE ECOLOGICA (PTCP Reggio Emilia, Modena, Ferrara)**
- Rete ecologica primaria
 - Rete ecologica secondaria
 - Corridoi ecologici primari
 - Corridoi ecologici secondari
 - Gangli ecologici pianziali
 - Varchi ecologici
 - Principali punti di conflitto
 - Varchi a rischio
 - Rete ecologica direttrice esterne RE
- VINCOLI PAESAGGISTICI AI SENSI DEL D.LGS. 42/2004 E S.M.I.**
- Beni culturali ai sensi dell'art. 10 del D.Lgs. 42/2004 e s.m.i.
 - Fascia di rispetto dei corsi d'acqua pubblici (150m) ai sensi dell'art. 142 del D.Lgs. 42/2004 e s.m.i.
 - Area di interferenza fra la fascia di rispetto dei corsi d'acqua pubblici e l'infrastruttura di progetto

QUADRO D'UNIONE



IL CONCESSIONARIO: **Regione Emilia-Romagna** / **ARC** AUTOSTRADA REGIONALE CISPADANA

AUTOSTRADA REGIONALE CISPADANA DAL CASELLO DI REGGIOLO-ROLO SULLA A22 AL CASELLO DI FERRARA SUD SULLA A13

CODICE C.U.P. E81B0800060009

PROGETTO DEFINITIVO

RELAZIONE PAESAGGISTICA (AI SENSI DEL DPCM 12/12/2005)
VIABILITA' DI ADDIZIONE AL SISTEMA AUTOSTRADALE D04-08 (EX 1FE) RACCORDO BONDENO-CENTO-AUTOSTRADA CISPADANA

SINTESI DELLE PREVISIONI, DELLE TUTELE E DEI VINCOLI SOVRAORDINATI TAV. 3/4

IL PROGETTISTA: **Ing. Sergio Beccarelli** (Aut. Prov. n. 377)

RESPONSABILE INTEGRAZIONE PRESTAZIONI SPECIALISTICHE: **Ing. Emilio Salsi** (Alba Ing. Reggio Emilia n° 945)

TECNICO COMPETENTE IN ACQUATICHE: **Ing. Roberto Salsi** (Alba Ing. Reggio Emilia n° 945)

IL CONCESSIONARIO: **Autostada Regionale Cispadana S.p.A.** / **IL PRESIDENTE** *Giuseppe Palmieri*

G									
F									
E									
D									
C									
B									
A	17.04.2012	EMISSIONE						BERTUZZI	BECCARELLI SALSIS
REV.	DATA	DESCRIZIONE						REDAZIONE	CONTROLLO
IDENTIFICAZIONE ELABORATO									
NUM. PROJ.	FOG.	LITO.	GRUPPO	CODICE OPER. MES.	TITOLO OPER.	ANNO	TIPO ELABORAZ.	PROGRESSIVO	REV.
6841	P	0	D00	D0000	0	0	R	CW	03
SCALA: 1:10.000									DATA: MAGGIO 2012

IL PRESENTI DOCUMENTO HA FINITO COPIATO, RIPRODOTTO, RISTRUTTURATO, IN TUTTI O IN PARTE, SENZA IL CONSENSO SCRITTO DEL CONCESSIONARIO, CON PRELIEVO ANTI-REPULSIONE PER PREVENIRE IL FURTO DI COPIE. THIS DOCUMENT MAY NOT BE COPIED, REPRODUCED OR PUBLISHED, EITHER IN PART OR IN ITS ENTIRETY, WITHOUT THE WRITTEN PERMISSION OF ARCE CISPADANA. UNAUTHORIZED USE WILL BE PROSECUTED BY LAW.