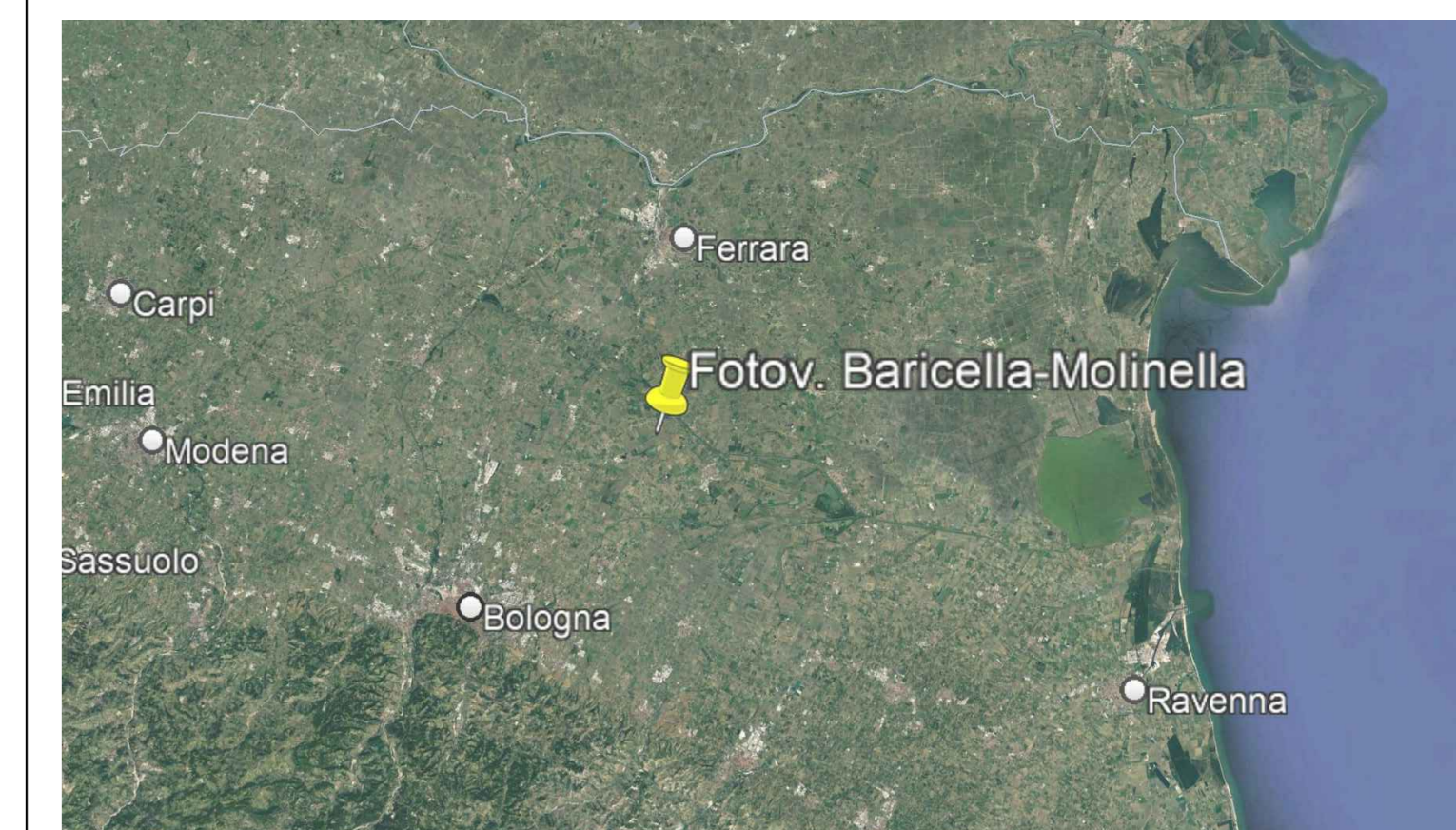
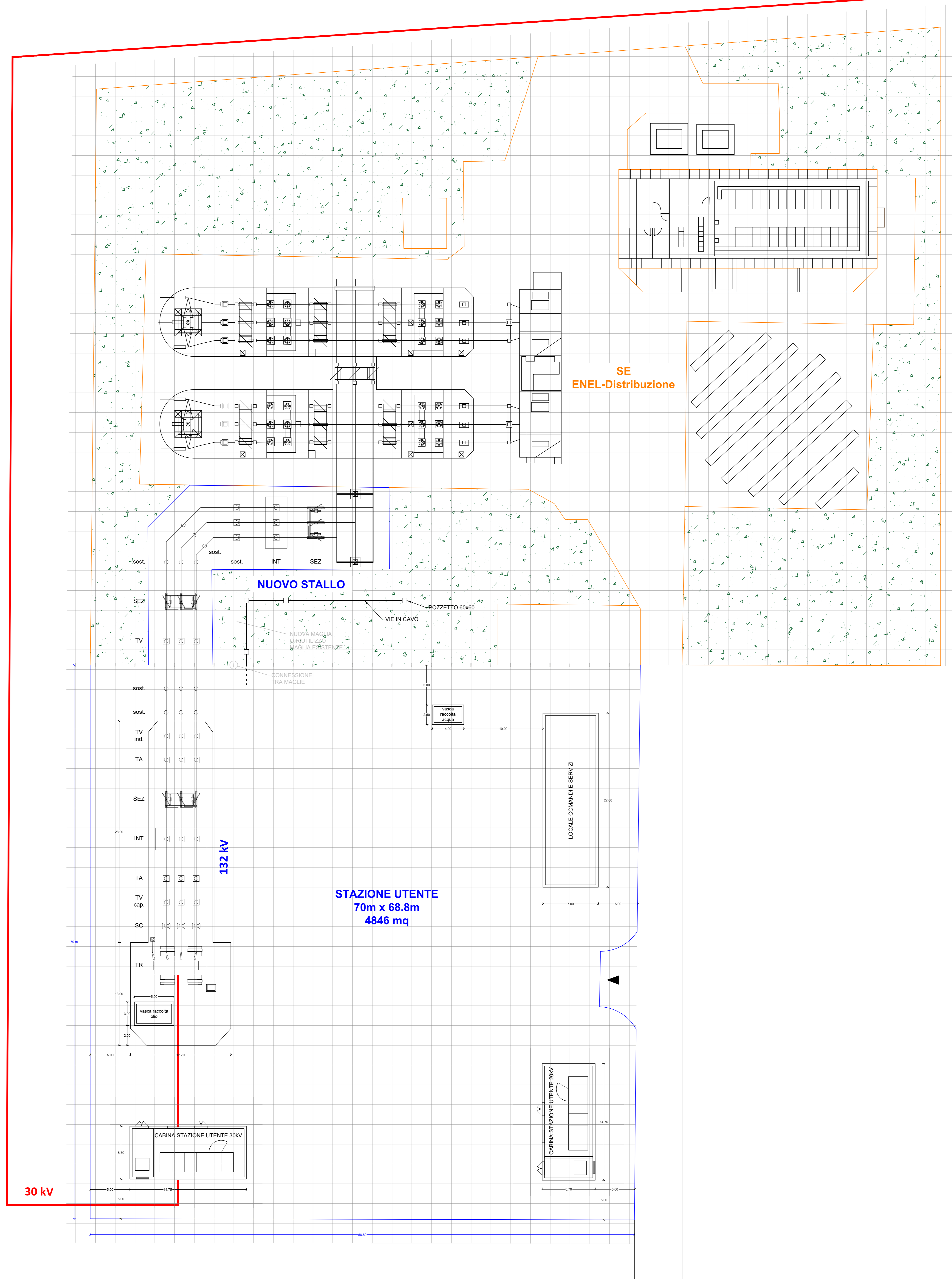


KEYPLAN



LEGENDA

- Limite Foglio Catastale
- Limite Campo
- Fascia di Rispetto:
 - 6 m da altro impianto fotovoltaico
 - 10 m dal confine non edificato
 - 30 m dal tracciato ferroviario
- Campo Fotovoltaico
- Caviddotto Connessione MT 30 kV
- SE ENEL-Distribuzione
- Stazione Utente
- Maglia di Terra



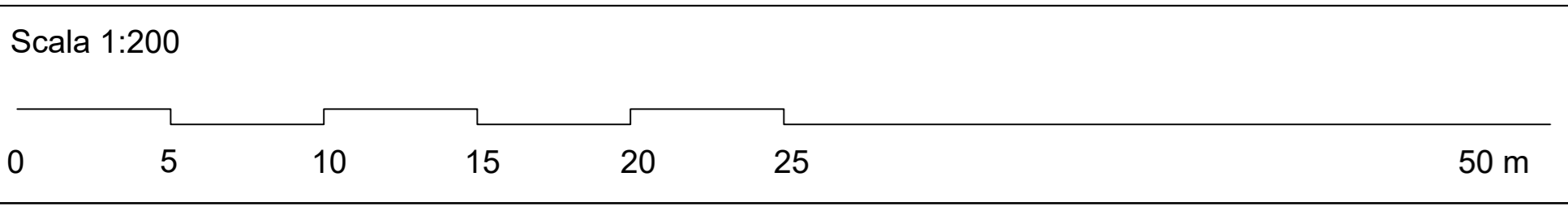
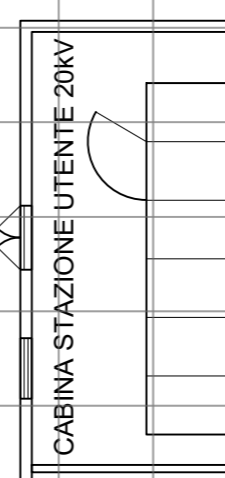
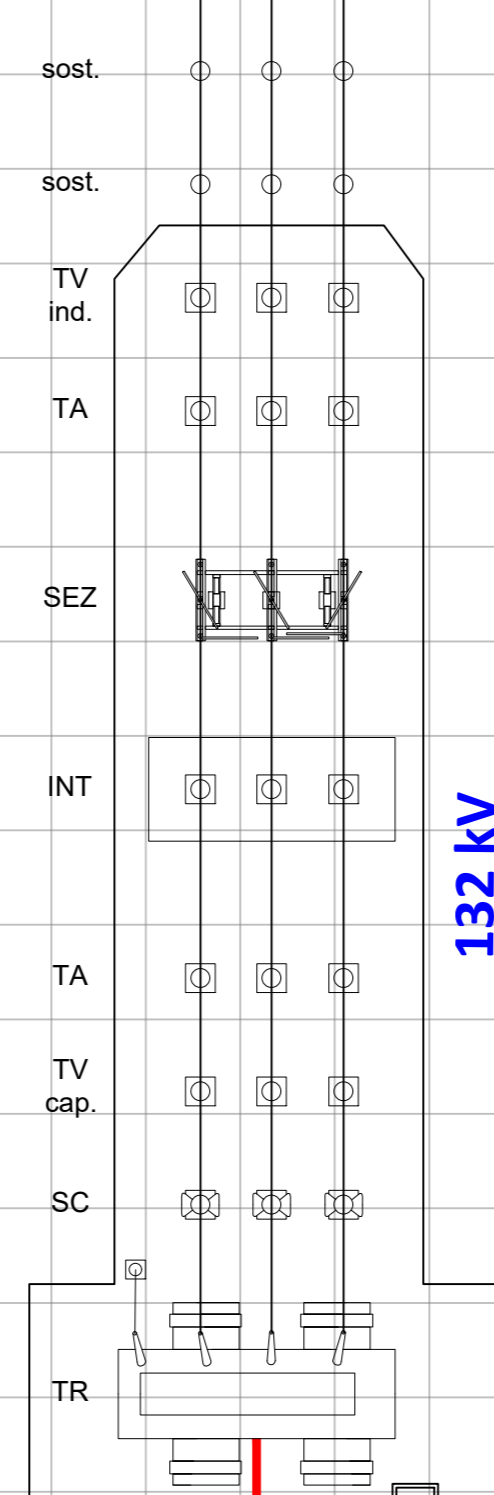
30 kV

132 kV

STAZIONE UTENTE
70m x 68.8m
4846 mq

SE
ENEL-Distribuzione

NUOVO STALLO



IMPIANTO FOTOVOLTAICO EG MIRTO E OPERE CONNESSE
POTENZA IMPIANTO 56 MWp - COMUNE DI BARICELLA E MOLINELLA (BO)

Proprietà
EG MIRTO S.R.L.
VIA DEI PELLEGRINI, 22 - 20122 MILANO (MI) P. IVA: 12084670962 PEC: egmirt@pec.it

Progettazione
META STUDIO S.R.L.
VIA SETTEMBRINI, 1 - 65123 PESCARA (PE) P. IVA: 02164240687 PEC: metastudio@pec.it TEL: +390854315000

Coordinamento e Responsabile della Progettazione
ING. DOMENICO MEMME
VIA L. SETTEMBRINI, 1 - 65123 PESCARA (PE) PEC: memmedomenico@pec.it MAIL: d.memme@studiodomme.it
TEL: +390854315000 DIRETTORE: +390854315000

Collaboratori
ING. LUIGI NARDELLA Progettazione Generale e Strutturale
ING. MAURIZIO ELISIO Progettazione Ambientale e Paesaggistica
DOTT. FIORAVENTE VERI Progettazione Elettrica

Titolo Elaborato

PLANIMETRIA GENERALE STAZIONI

LIVELLO PROGETTAZIONE	CODICE ELABORATO	FILENAME	FORMATO	DATA	SCALA
Progetto Definitivo	TAV 4.2a	TAV_4_Stazioni e Allaccio alla Rete.dwg	A0	06/04/2022	1:200

Revisioni

REVISIONE	DATA	DESCRIZIONE	ESEGUITO	VERIFICATO	APPROVATO