





Legenda

-  Campo FV
-  Stazione RTN esistente
-  Stazione Utente
-  Cavidotto di connessione MT

RETE NATURA 2000

-  ZPS
-  SIC
-  ZSC_ZPS

ZSC_ZPS IT4050024 - Biotopi e Ripristini ambientali di Bentivoglio, S. Pietro in Casale, Malalbergo e Baricella


ZSC_ZPS IT4050023 - Biotopi e Ripristini ambientali di Budrio e Minerbio



IMPIANTO FOTOVOLTAICO EG MIRTO E OPERE CONNESSE

POTENZA IMPIANTO 56 MWp - COMUNE DI BARICELLA E MOLINELLA (BO)

Proponente
EG MIRTO S.R.L.
VIA DEI PELLEGRINI, 22 - 20122 MILANO (MI) P.IVA: 12084670962 PEC: egmirt@pec.it

Progettazione
META STUDIO S.R.L.
VIA SETTEMBRINI, 1 - 65123 PESCARA (PE) P.IVA: 02164240687 PEC: metastudio@pec.it TEL: +39/0854315000 

Coordinamento e Responsabile della Progettazione
ING. DOMENICO MEMME
VIA L. SETTEMBRINI, 1 - 65123 PESCARA (PE) PEC: metastudio@pec.it MAIL: d.memme@studiomemme.it
TEL: +39/0854315000 DIRECT: +39/3356390349

Collaboratori
ING. LUIGI NARDELLA *Progettazione Generale e Strutturale*
ING. MAURIZIO ELISIO *Progettazione Ambientale e Paesaggistica*
DOTT. FIORAVENTE VERI *Progettazione Elettrica*

Titolo Elaborato
Carta della Rete Natura 2000

LIVELLO PROGETTAZIONE	CODICE ELABORATO	FILENAME	FORMATO	DATA	SCALA
Progetto Definitivo	TAV 5.2	TAV 5.2.dwg	A0	15/06/2022	1:25.000

REVISIONI	REVISIONE	DATA	DESCRIZIONE	ESEGUITO	VERIFICATO	APPROVATO



Fonte: Mite
RETE NATURA 2000
agg. dicembre 2021

Scala grafica
0 500 1000 1500 m

SISTEMA DI RIFERIMENTO
UTM-WGS 1984 Datum, Zone 32 North

Provincia di Bologna