






## Legenda

-  Campo FV
-  Stazione RTN esistente
-  Stazione Utente
-  Cavidotto di connessione MT
-  Important Bird Areas

### IBA 198 - VALLI DEL BOLOGNESE




## IMPIANTO FOTOVOLTAICO EG MIRTO E OPERE CONNESSE

POTENZA IMPIANTO 56 MWp - COMUNE DI BARICELLA E MOLINELLA (BO)

#### Proponente

**EG MIRTO S.R.L.**  
VIA DEI PELLEGRINI, 22 - 20122 MILANO (MI) P.IVA: 12084670962 PEC: egmirto@pec.it

#### Progettazione

**META STUDIO S.R.L.**  
VIA SETTEBRINI, 1 - 65123 PESCARA (PE) P.IVA: 02164240687 PEC: metastudio srl@pec.it TEL: +39/0854315000 

#### Coordinamento e Responsabile della Progettazione

**ING. DOMENICO MEMME**  
VIA L. SETTEBRINI, 1 - 65123 PESCARA (PE) PEC: memmedomenico@pec.it MAIL: d.memme@studiomemme.it  
TEL: +39/0854315000 DIRECT: +39/3356390349

#### Collaboratori

**ING. LUIGI NARDELLA** Progettazione Generale e Strutturale  
**ING. MAURIZIO ELISIO** Progettazione Ambientale e Paesaggistica  
**DOTT. FIORAVENTE VERI** Progettazione Elettrica

#### Titolo Elaborato

Carta delle Aree importanti per l'avifauna

LIVELLO PROGETTAZIONE	CODICE ELABORATO	FILENAME	FORMATO	DATA	SCALA
Progetto Definitivo	TAV 5.3	TAV 5.3.dwg	A0	15/06/2022	1:25.000

#### Revisioni

REVISIONE	DATA	DESCRIZIONE	ESEGUITO	VERIFICATO	APPROVATO



FONTE: Geoportale RNDT  
Aree IBA

Scala grafica  
0 500 1000 1500 m  
SISTEMA DI RIFERIMENTO  
UTM-WGS 1984 Datum, Zone 32 North



Provincia di Bologna