

CARTA GEOLOGICA



IMPIANTO FOTOVOLTAICO EG ELIOSFERA E OPERE CONNESSE POTENZA IMPIANTO 19,98 MWp - COMUNE DI VENOSA (PZ)

Proponente

EG ELIOSFERA S.R.L.
VIA DEI PELLEGRINI 22 - 20122 MILANO (MI) - P.IVA: 11616250962 - PEC: egeliosfera@pec.it

Progettazione

Ing. Michele TASSELLI, Via Matera, 28 - 85100 Potenza (PZ)
tel.: 3475407153 - e-mail: ing.tasselli@gmail.com - PEC: michele.tasselli2@ingpec.eu
Iscritto all'Ordine degli Ingegneri della Provincia di Potenza al n. 2180

Ing. Massimo BIANCO, Via S. Antonio, 14 - 85043 Latronico (PZ)
tel.: 3280779118 - e-mail: pgiabianco@gmail.com - PEC: massimo.bianco@ingpec.eu
Iscritto all'Ordine degli Ingegneri della Provincia di Potenza al n. 2347

Consulente

Geol. Franchino GIANCRISTIANO, Via dei Molinari, 36 - 85100 Potenza (PZ)
tel.: 3470376946 - e-mail: fragiancristiano@gmail.com - PEC: f.giancristiano@epap.siciliasocieta.it
Iscritto all'Ordine dei Geologi della Basilicata al n. 304

Coordinamento progettuale

RAMUNNO S.R.L.
C.DA CAOLO - ZONA P.I.P. - 85057 TRAMUTOLA (PZ) - P.IVA: 01633510761 - email: info@ramunnosrl.it

Titolo Elaborato

CARTA GEOLOGICA


LIVELLO PROGETTAZIONE	CODICE ELABORATO	FILENAME	RIFERIMENTO	DATA	SCALA
Progetto definitivo	A.12.a.8	A.12.a.8	A3_3 PD	11/2021	-


Revisioni


REV.	DATA	DESCRIZIONE	ESEGUITO	VERIFICATO	APPROVATO
01	05/11/2021	-	FG	MT/AM	ENF


COMUNE DI VENOSA (PZ)
REGIONE BASILICATA

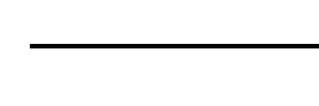



 Depositi alluvionali attuali e recenti


 Conglomeratici poligenici con lenti di sabbie (Calabriano)


 A A' Traccia di sezione geologica


 Recinzione


 Parco fotovoltaico

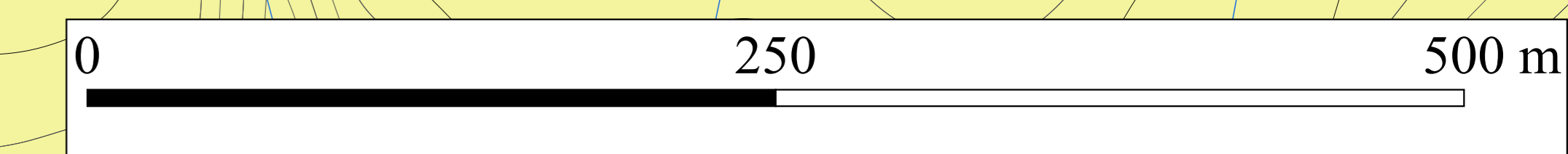
 Cabine elettriche

 Cavidotto interno

 Cavidotto su strada

 Stazione Terna - stazione utente

 Toc cavidotto



SCALA 1:2000