SEZIONI TRASVERSALI CORRENTI - Scala 1:200

Sezione-Profilo A-A

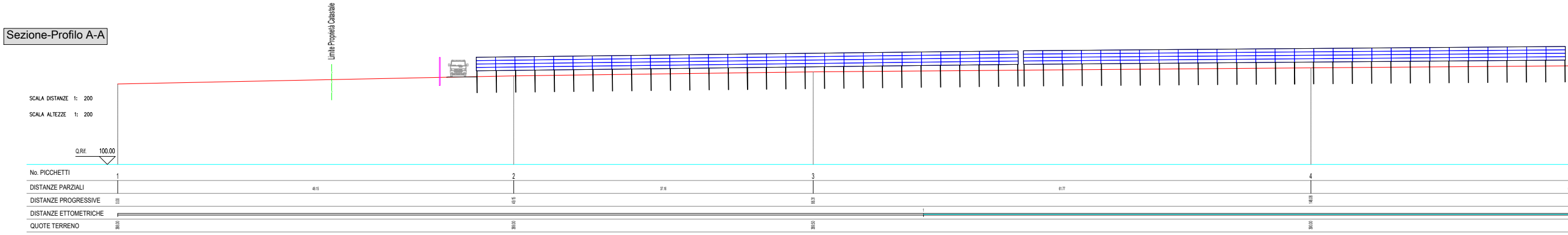
Limite Proprietà Catastale
SCALA DISTANZE 1: 200
SCALA ALTEZZE 1: 200
Q.Rif. 100.00
No. PICCHETTI
1
2
3
4
DISTANZE PARZIALI
49.15
37.16
61.77
DISTANZE PROGRESSIVE
0.00
49.15
86.31
148.08
DISTANZE ETTOMETRICHE
1
QUOTE TERRENO
368.00
369.00
369.50
360.00

Sezione-Profilo C-C

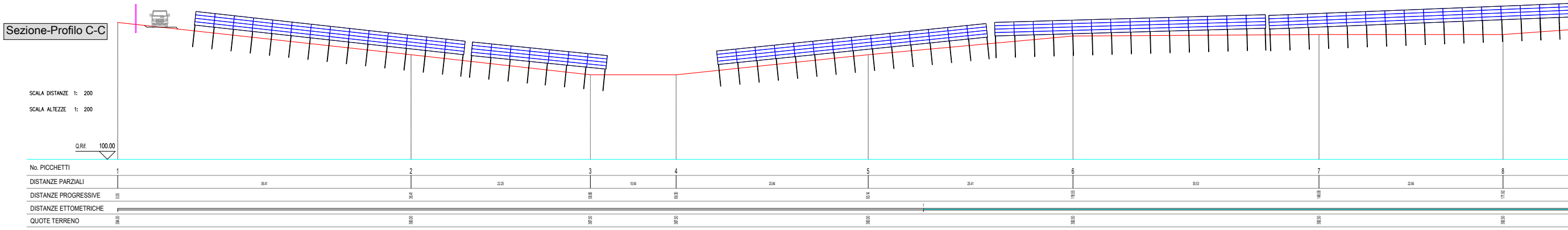
SCALA DISTANZE 1: 200
SCALA ALTEZZE 1: 200
Q.Rif. 100.00
No. PICCHETTI
1
2
3
4
5
6
7
8
DISTANZE PARZIALI
36.41
22.25
10.64
23.84
25.41
30.53
22.84
DISTANZE PROGRESSIVE
0.00
36.41
58.66
69.30
93.14
118.55
149.08
171.92
DISTANZE ETTOMETRICHE
1
QUOTE TERRENO
394.00
390.00
387.50
387.50
390.00
392.50
392.50
392.50

Sezione-Profilo B-B

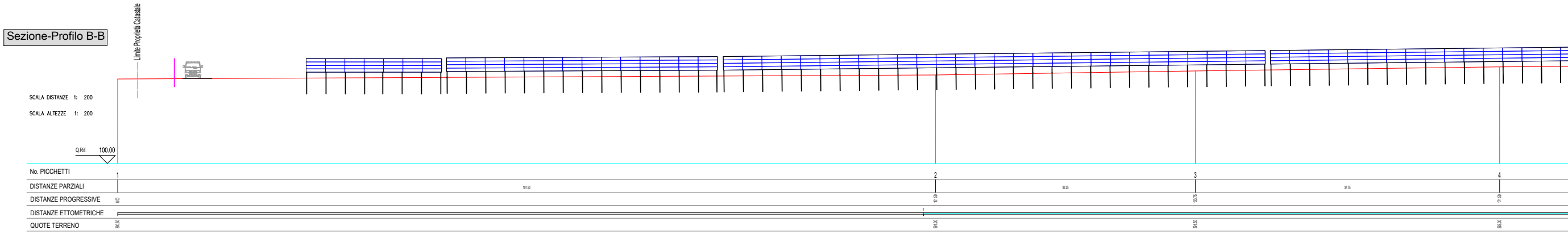
Limite Proprietà Catastale
SCALA DISTANZE 1: 200
SCALA ALTEZZE 1: 200
Q.Rif. 100.00
No. PICCHETTI
1
2
3
4
DISTANZE PARZIALI
101.50
32.25
37.75
DISTANZE PROGRESSIVE
0.00
101.50
133.75
171.50
DISTANZE ETTOMETRICHE
1
QUOTE TERRENO
380.50
381.00
381.50
382.00

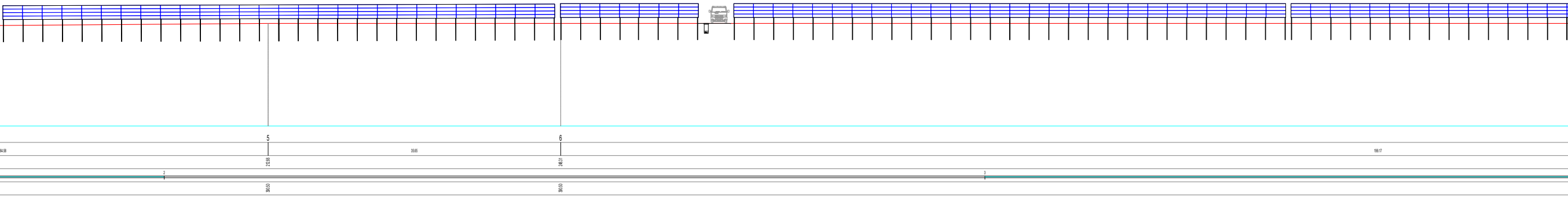
5
6
64.58
35.65
199.17
212.66
248.31
2
3
360.50
360.50

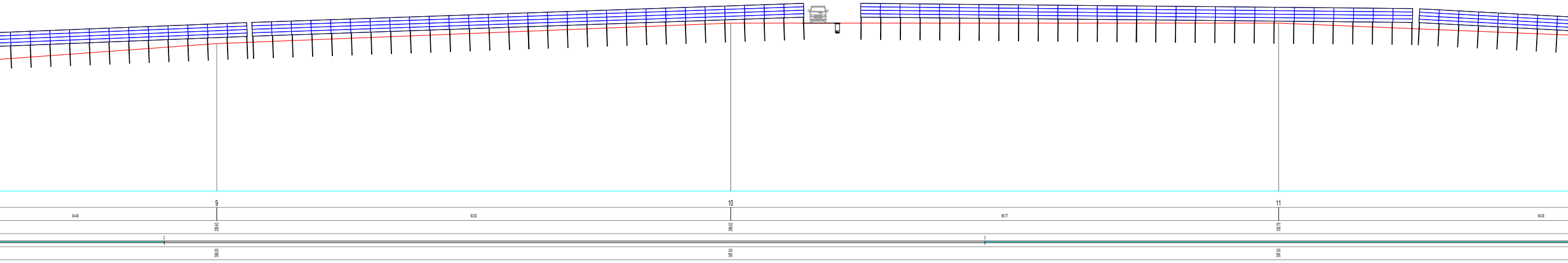
9
10
11
34.48
82.82
66.77
64.00
206.40
289.02
335.79
2
3
395.00
397.50
397.50

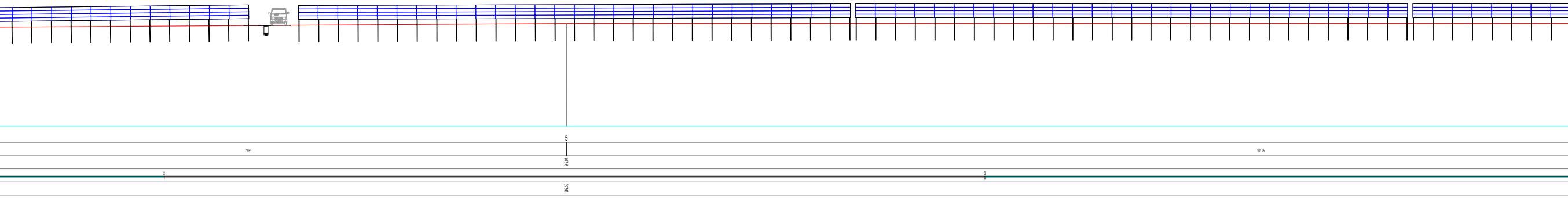
5
77.51
169.25
249.01
2
3
362.50

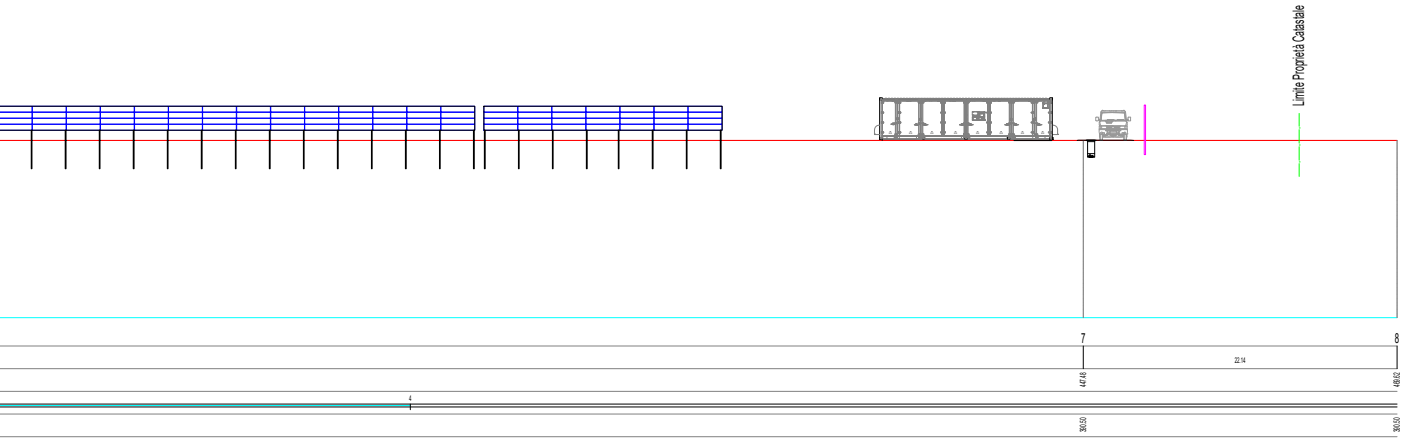
Limite Proprietà Catastale
7
8
22.14
447.48
469.62
380.50
380.50

Sezione-Profilo E-E

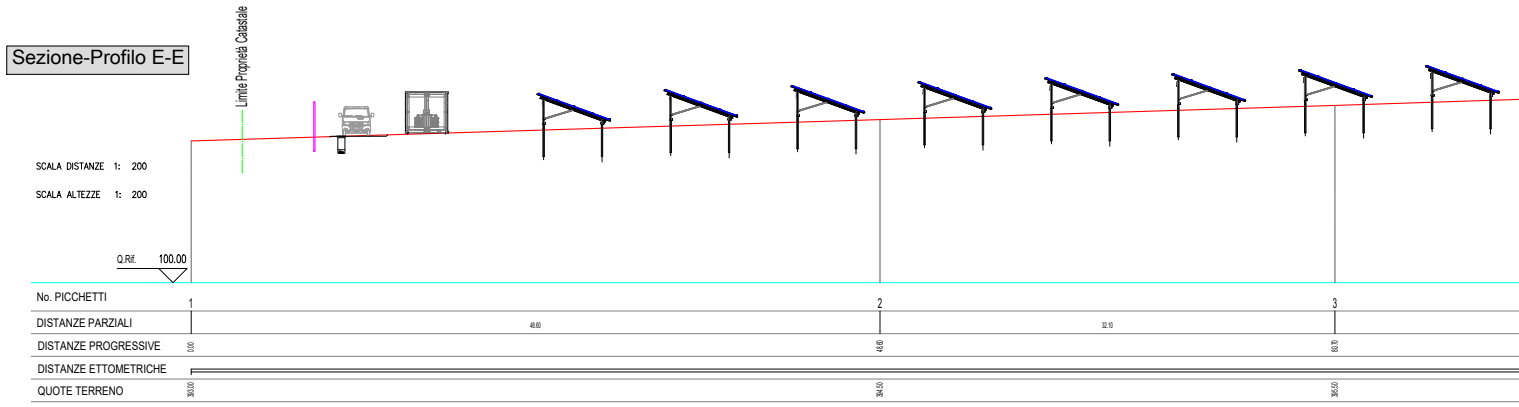
Limite Proprietà Catastale
SCALA DISTANZE 1: 200
SCALA ALTEZZE 1: 200
Q.Rif. 100.00
No. PICCHETTI
DISTANZE PARZIALI
DISTANZE PROGRESSIVE
DISTANZE ETTOMETRICHE
QUOTE TERRENO
1
2
3
48.60
32.10
0.00
48.60
80.70
383.00
384.50
385.50

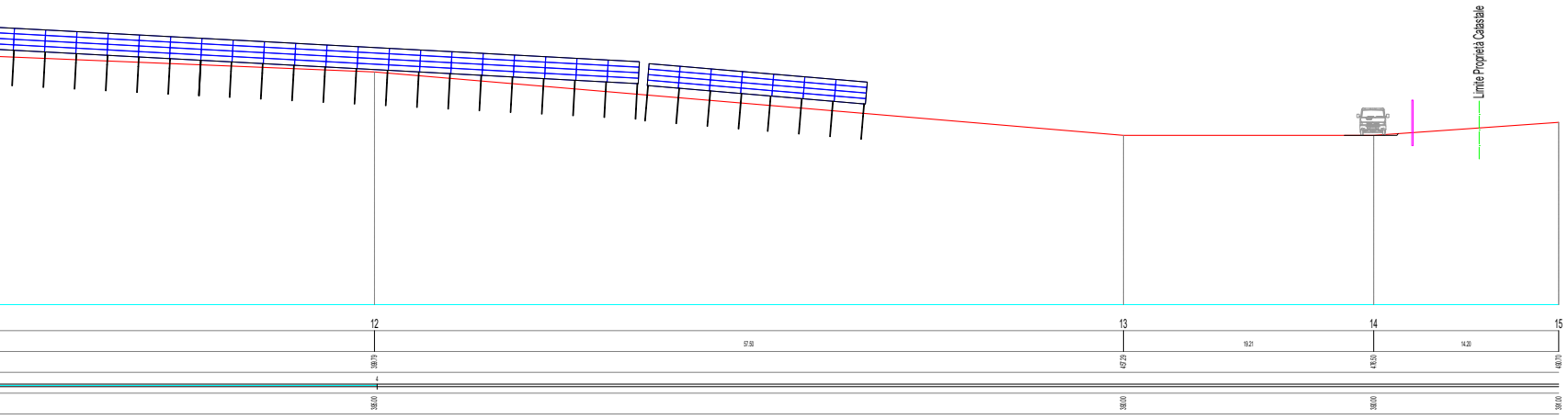
Limite Proprietà Catastale
12
13
14
15
57.50
19.21
14.20
399.79
457.29
476.50
490.70
4
395.00
390.00
390.00
391.00

Sezione-Profilo D-D

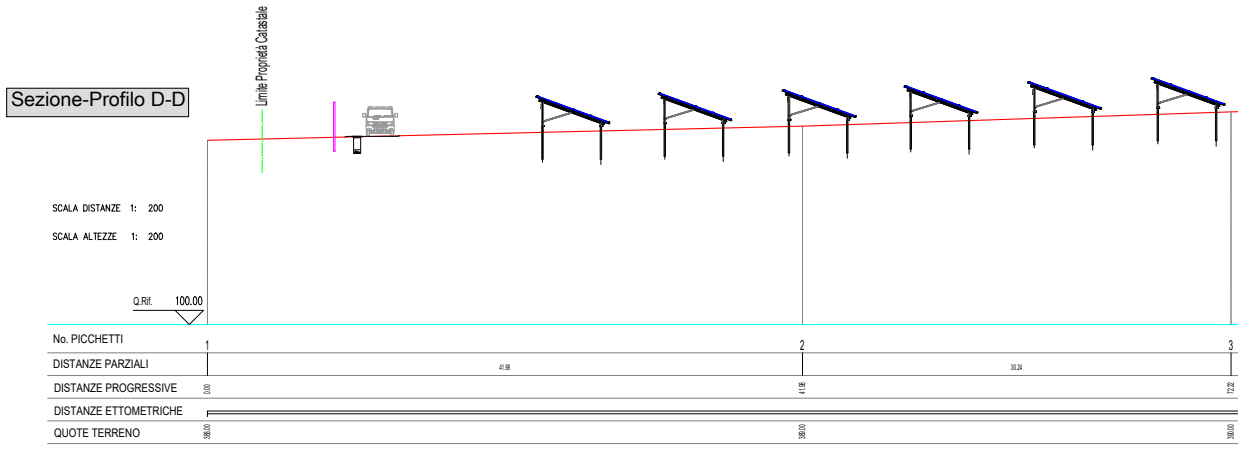
Limite Proprietà Catastale
SCALA DISTANZE 1: 200
SCALA ALTEZZE 1: 200
Q.Rif. 100.00
No. PICCHETTI
DISTANZE PARZIALI
DISTANZE PROGRESSIVE
DISTANZE ETTOMETRICHE
QUOTE TERRENO
1
2
3
41.98
30.24
0.00
41.98
72.22
388.00
388.00
390.00

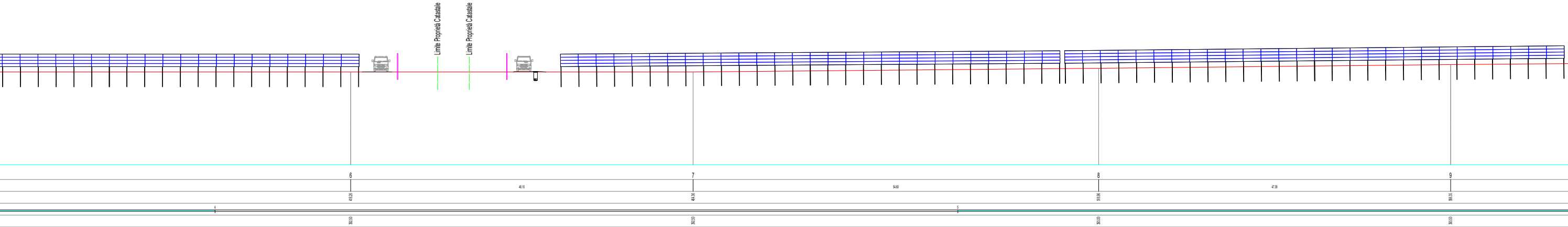
Limite Proprietà Catastale
Limite Proprietà Catastale
6
7
8
9
46.10
54.60
47.39
418.26
464.36
518.96
566.35
4
5
382.50
382.50
383.00
383.50

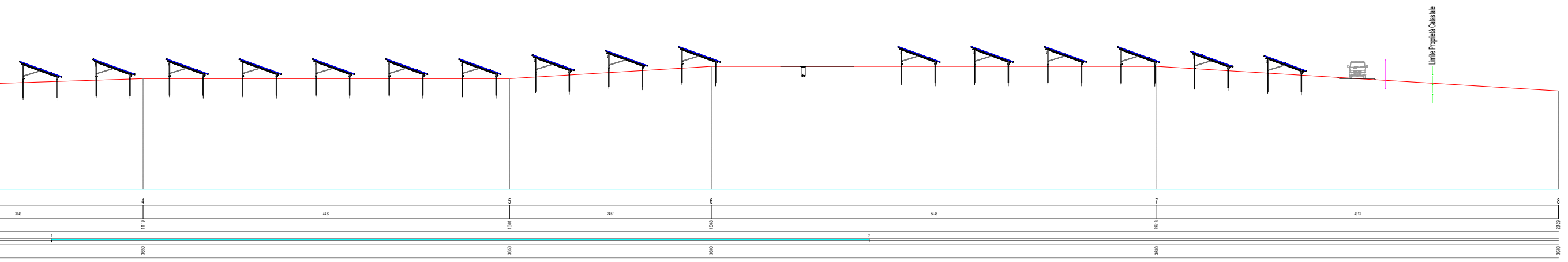
Limite Proprietà Catastale
4
5
6
7
8
30.49
44.82
24.67
54.48
49.13
111.19
156.01
180.68
235.16
284.29
1
2
386.50
386.50
386.00
386.00
385.00

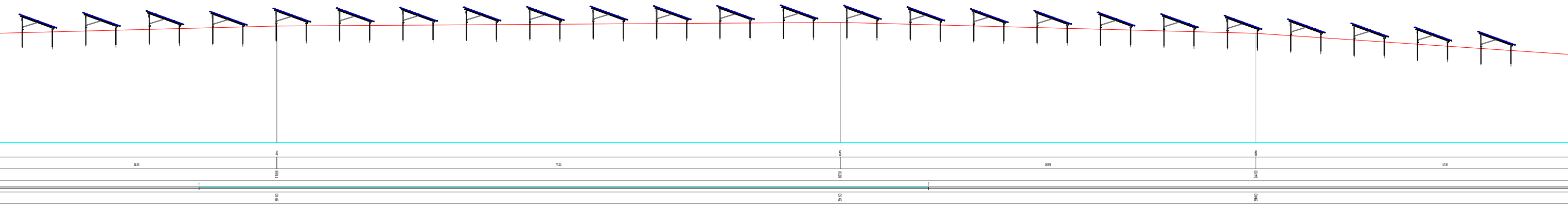
4
5
6
38.44
77.25
58.99
51.97
110.66
187.91
244.90
1
2
391.00
391.50
390.00

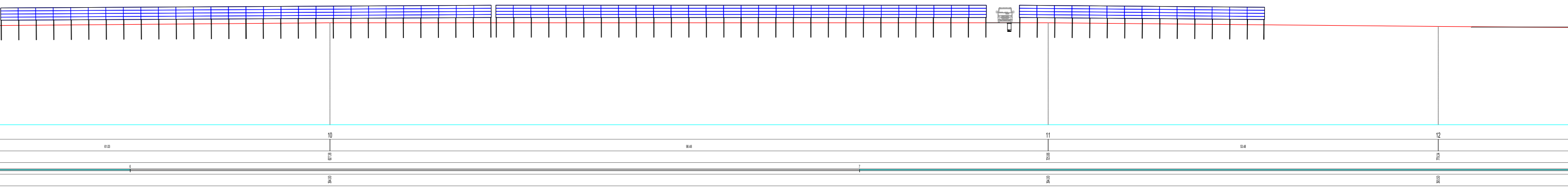
10
11
12
61.03
98.48
53.48
627.38
725.86
779.34
6
7
384.00
384.00
383.50

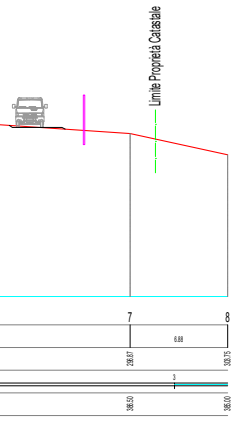
Limite Proprietà Catastale
7
8
6.88
296.87
308.75
3
386.50
386.00

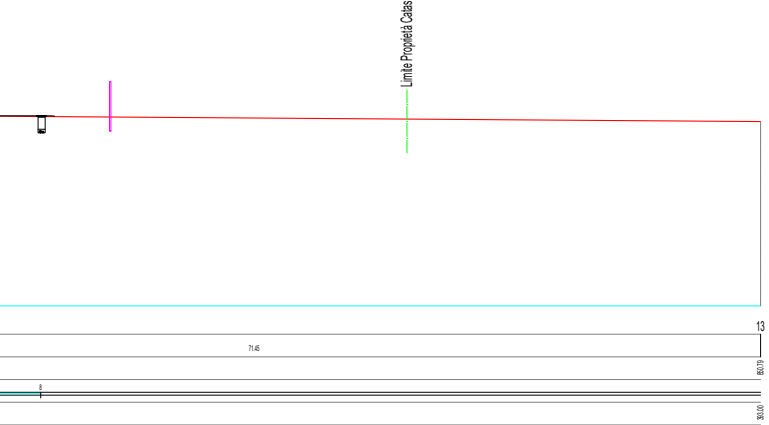
Limite Proprietà Catastale
13
71.45
850.79
8
383.00

Planimetria Riferimento - Scala 1:2.000

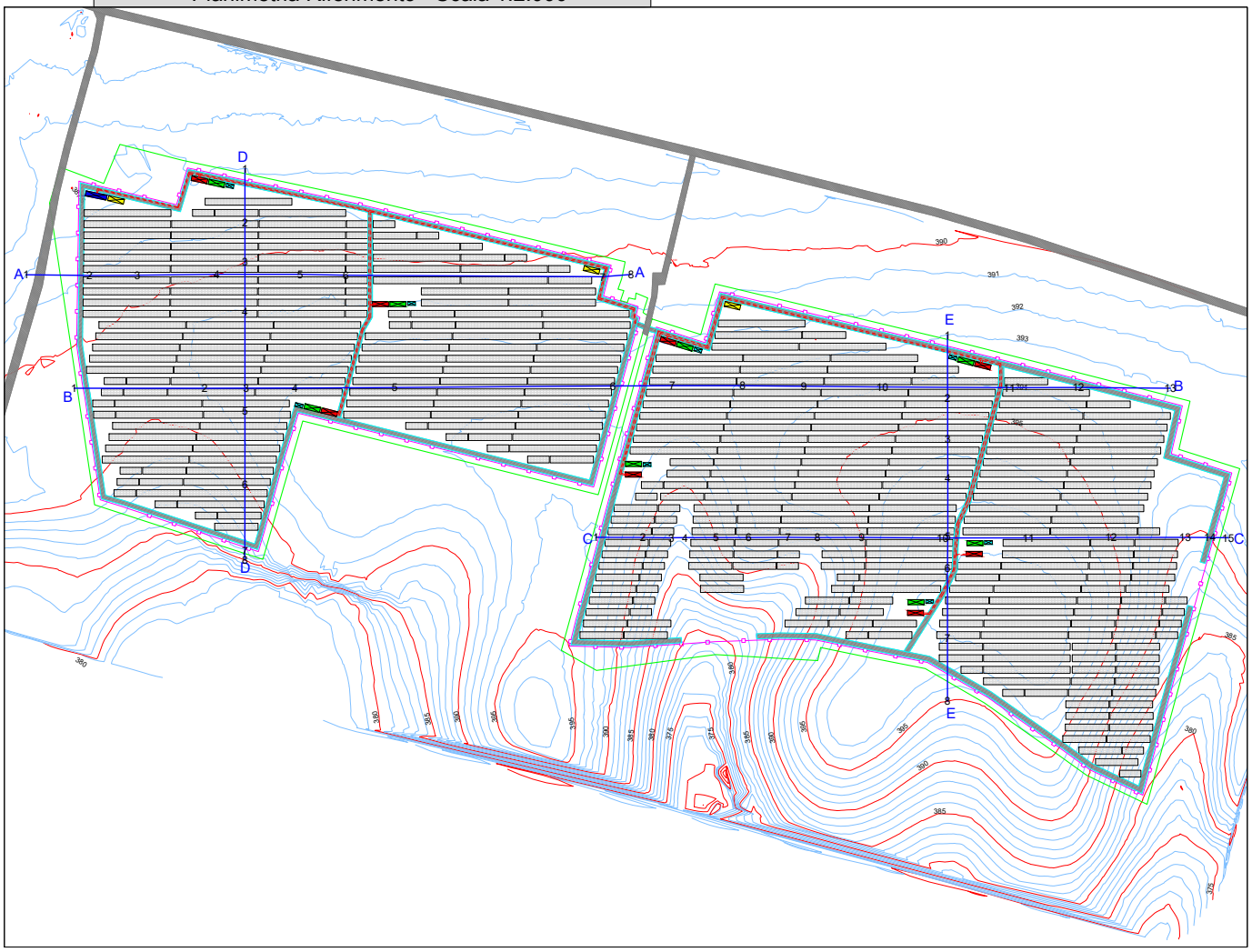
A
A
B
B
C
C
D
D
E
E
390
391
392
393
385
380
375

Legenda

🟩	Perimetro Catastale Impianto FV
▭	Recinzione Perimetrale Impianto FV
▭	Cavidotto di connessione MT - impianto FV
🟥	Cabina di Campo
🟦	Cabina di Raccolta MT
🟩	Cabina storage - batterie
▪	Cabina Storage - Converter
🟨	Cabine Ausiliari/Riserva
▨	Viabilità da realizzare
▬	Viabilità esistente
▭	Struttura Sostegno 4*28 moduli
▭	Struttura Sostegno 4*14 moduli
▭	Struttura Sostegno 4*7 moduli

enfinity
energy for life

IMPIANTO FOTOVOLTAICO EG ELIOSFERA
E OPERE CONNESSE

POTENZA IMPIANTO 19,98 MWp - COMUNE DI VENOSA (PZ)

Tasselli Michele
Ordine degli Ingegneri
della Provincia di
Potenza
Ingegnere
18.11.2021 15:51:54
GMT+00:00

Proponente

EG ELIOSFERA S.R.L.
VIA DEI PELLEGRINI 22 · 20122 MILANO (MI) · P.IVA: 11616250962 · PEC: egeliosfera@pec.it

Progettazione

Ing. Michele TASSELLI. Via Matera, 28 - 85100 Potenza (PZ)
tel.: 347/5407153 · e-mail: ing.tasselli@gmail.com · PEC: michele.tasselli2@ingpec.eu
Iscritto all'Ordine degli Ingegneri della Provincia di Potenza al n. 2180

Ing. Massimo BIANCO. Via S.Antonio, 14 - 85043 Latronico (PZ)
tel.: 328/3779118 · e-mail: prgbianco@gmail.com · PEC: massimo.bianco@ingpec.eu
Iscritto all'Ordine degli Ingegneri della Provincia di Potenza al n. 2347

Collaboratori

Ing. Gianpaolo PICCOLO
Via Grecia, snc - 85022 - Barile (PZ)
tel. 328/9489306, e-mail: gianpaolo.piccolo@gmail.com

Ing. Alfredo PIERRI
Viale Marconi, 127 - 85100 - Potenza
tel. 389/1766115, e-mail: alfredopierri@alice.it

Ing. Cristiano GIAMMATTEO
Via dei Longobardi, 15 - 85029 - Venosa (PZ)
tel. 320/0584557, e-mail: cristiano.giammatteo@gmail.com

Ing. Donald WILLIAM
Via D. Di Giura, 241 - 85100 - Potenza
tel. 324/9588529, e-mail: ing.donaldwilliam@gmail.com

Ing. Pietro NICODEMO
C.da Galdicello, 71 - 85044 - Lauria (PZ)
tel. 320/0584549, e-mail: pienicodemo@gmail.com

Coordinamento progettuale

RAMUNNO S.R.L.
C.DA CAOLO - ZONA P.I.P. · 85057 TRAMUTOLA (PZ) · P.IVA: 01633510761 · email: info@ramunnosrl.it

Titolo Elaborato

SEZIONI TRASVERSALI CORRENTI

LIVELLO PROGETTAZIONE	CODICE ELABORATO	FILENAME	RIFERIMENTO	DATA	SCALA
Progetto Definitivo	A.12.a.18	A.12.a.18	A3_3 PD	11/2021	1:200

Revisioni

REV.	DATA	DESCRIZIONE	ESEGUITO	VERIFICATO	APPROVATO
01	05/11/2021	-	MT/MB	RAM	ENF

COMUNE DI VENOSA (PZ)
REGIONE BASILICATA