Mappa di intervisibilità teorica - Punto Sensibile 01 - Regio Tratturo Melfi - Castellaneta

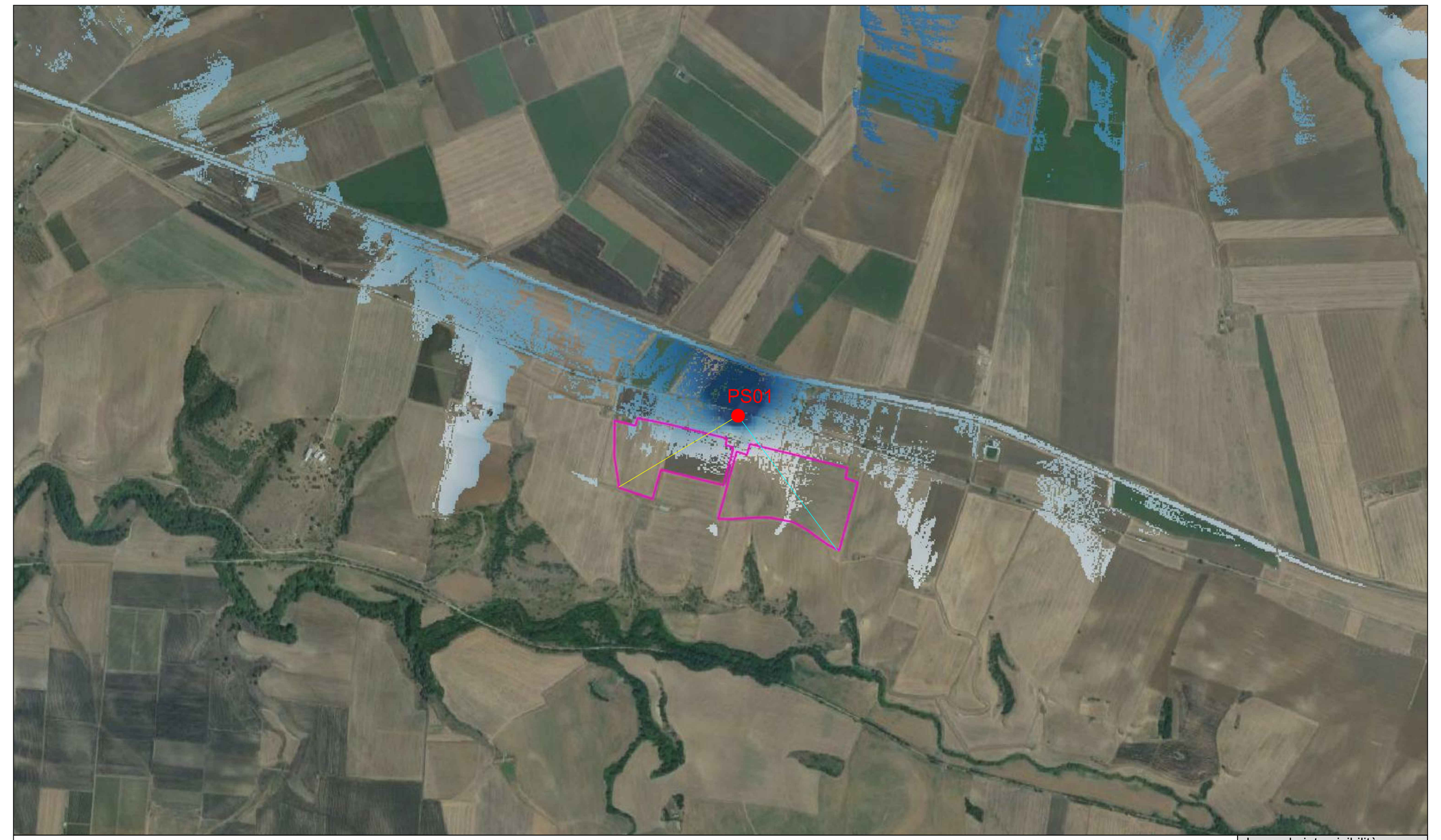

Profilo A · Profilo B · Vista dal Punto Sensibile 01 · Visibilità impianto dal Punto Sensibile 01

Legenda intervisibilità

- Intervisibilità teorica < 25%
- Intervisibilità teorica 25% - 50%
- Intervisibilità teorica 50% - 75%
- Intervisibilità teorica 100%
- Punti Sensibili analizzati
- Area impianto fotovoltaico

Scala: 1:10000

Mappa di intervisibilità teorica - Punto Sensibile 02 - Strada statale n. 655

Profilo A · Profilo B · Vista dal Punto Sensibile 02 · Visibilità impianto dal Punto Sensibile 02

Legenda intervisibilità

- Intervisibilità teorica < 25%
- Intervisibilità teorica 25% - 50%
- Intervisibilità teorica 50% - 75%
- Intervisibilità teorica 100%
- Punti Sensibili analizzati
- Area impianto fotovoltaico

Scala: 1:10000

Mappa di intervisibilità teorica - Punto Sensibile 03 - Area archeologica "Loreto"

Profilo A · Profilo B · Vista dal Punto Sensibile 03 · Visibilità impianto dal Punto Sensibile 03

Legenda intervisibilità

- Intervisibilità teorica < 25%
- Intervisibilità teorica 25% - 50%
- Intervisibilità teorica 50% - 75%
- Intervisibilità teorica 100%
- Punti Sensibili analizzati
- Area impianto fotovoltaico

Scala: 1:10000

Mappa di intervisibilità teorica - Punto Sensibile 04 - Masseria "Matinella - Veltri"

Profilo A · Profilo B · Vista dal Punto Sensibile 04 · Visibilità impianto dal Punto Sensibile 04

Legenda intervisibilità

- Intervisibilità teorica < 25%
- Intervisibilità teorica 25% - 50%
- Intervisibilità teorica 50% - 75%
- Intervisibilità teorica 100%
- Punti Sensibili analizzati
- Area impianto fotovoltaico

Scala: 1:25000

Observer Points

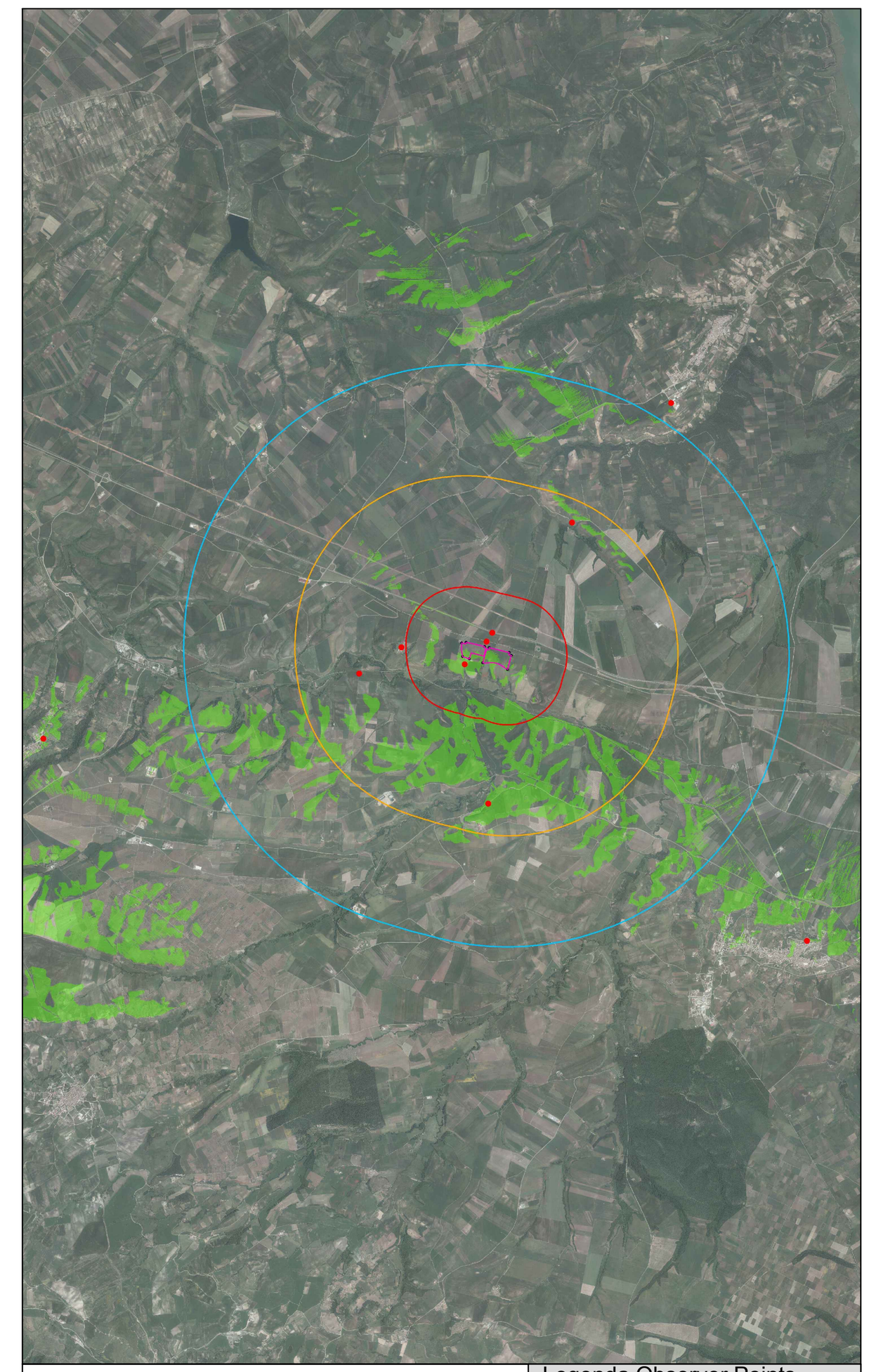

Legenda Observer Points

- Area impianto fotovoltaico
- Buffer 1000 mt.
- Buffer 3000 mt.
- Buffer 5000 mt.
- Aree da cui l'impianto è visibile
- Punti Sensibili analizzati

Mappa di intervisibilità teorica - Punto Sensibile 05 - Torrente tutelato "Fiumara di Venosa"

Profilo A · Profilo B · Vista dal Punto Sensibile 05 · Visibilità impianto dal Punto Sensibile 05

Legenda intervisibilità

- Intervisibilità teorica < 25%
- Intervisibilità teorica 25% - 50%
- Intervisibilità teorica 50% - 75%
- Intervisibilità teorica 100%
- Punti Sensibili analizzati
- Area impianto fotovoltaico

Scala: 1:25000

Mappa di intervisibilità teorica - Punto Sensibile 06 - Area archeologica "Matinelle"

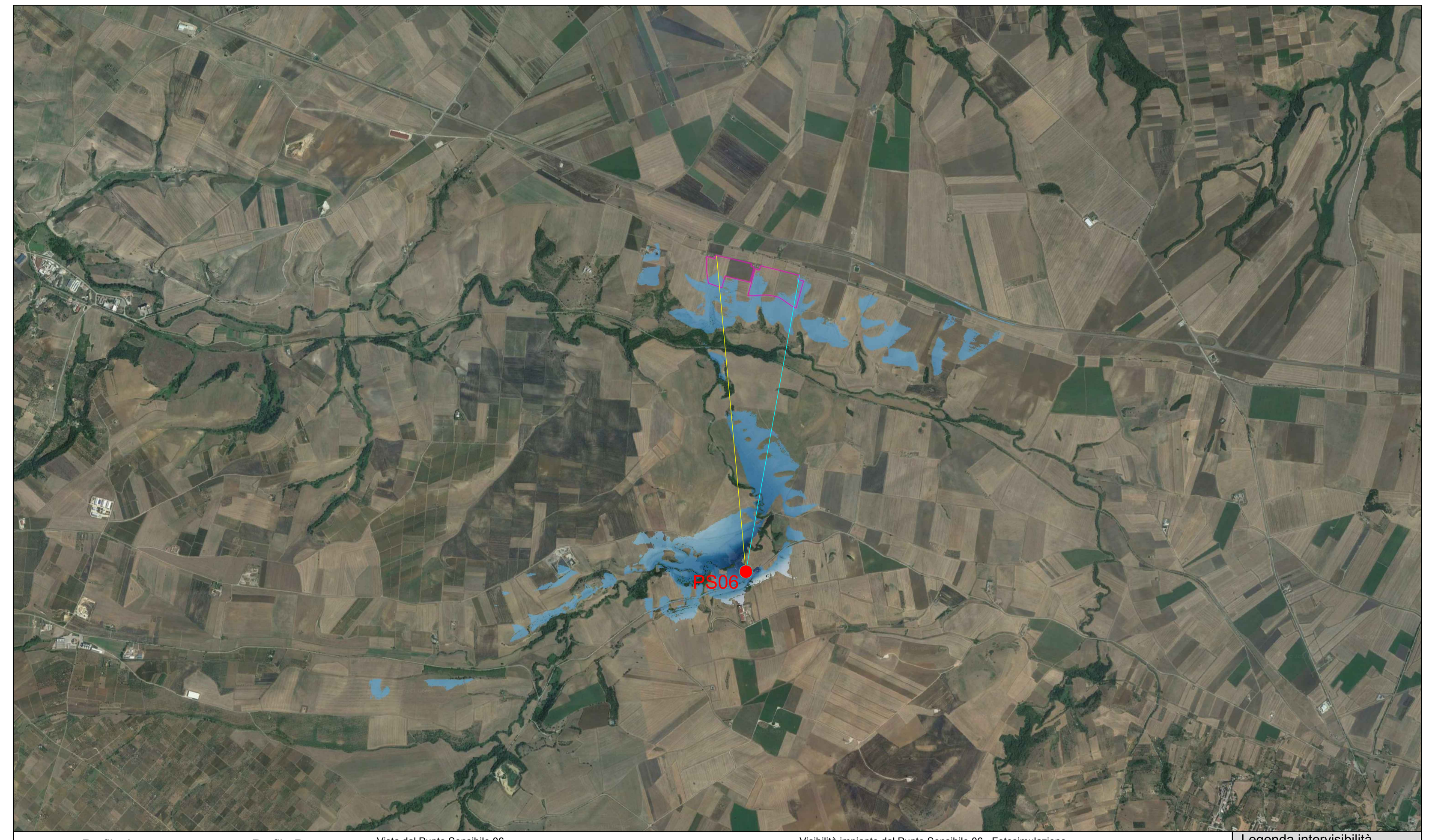

Profilo A · Profilo B · Vista dal Punto Sensibile 06 · Visibilità impianto dal Punto Sensibile 06 - Fotosimulazione

Legenda intervisibilità

- Intervisibilità teorica < 25%
- Intervisibilità teorica 25% - 50%
- Intervisibilità teorica 50% - 75%
- Intervisibilità teorica 100%
- Punti Sensibili analizzati
- Area impianto fotovoltaico

Scala: 1:25000

Mappa di intervisibilità teorica - Punto Sensibile 07 - Vallone "Esca e San Nicola"

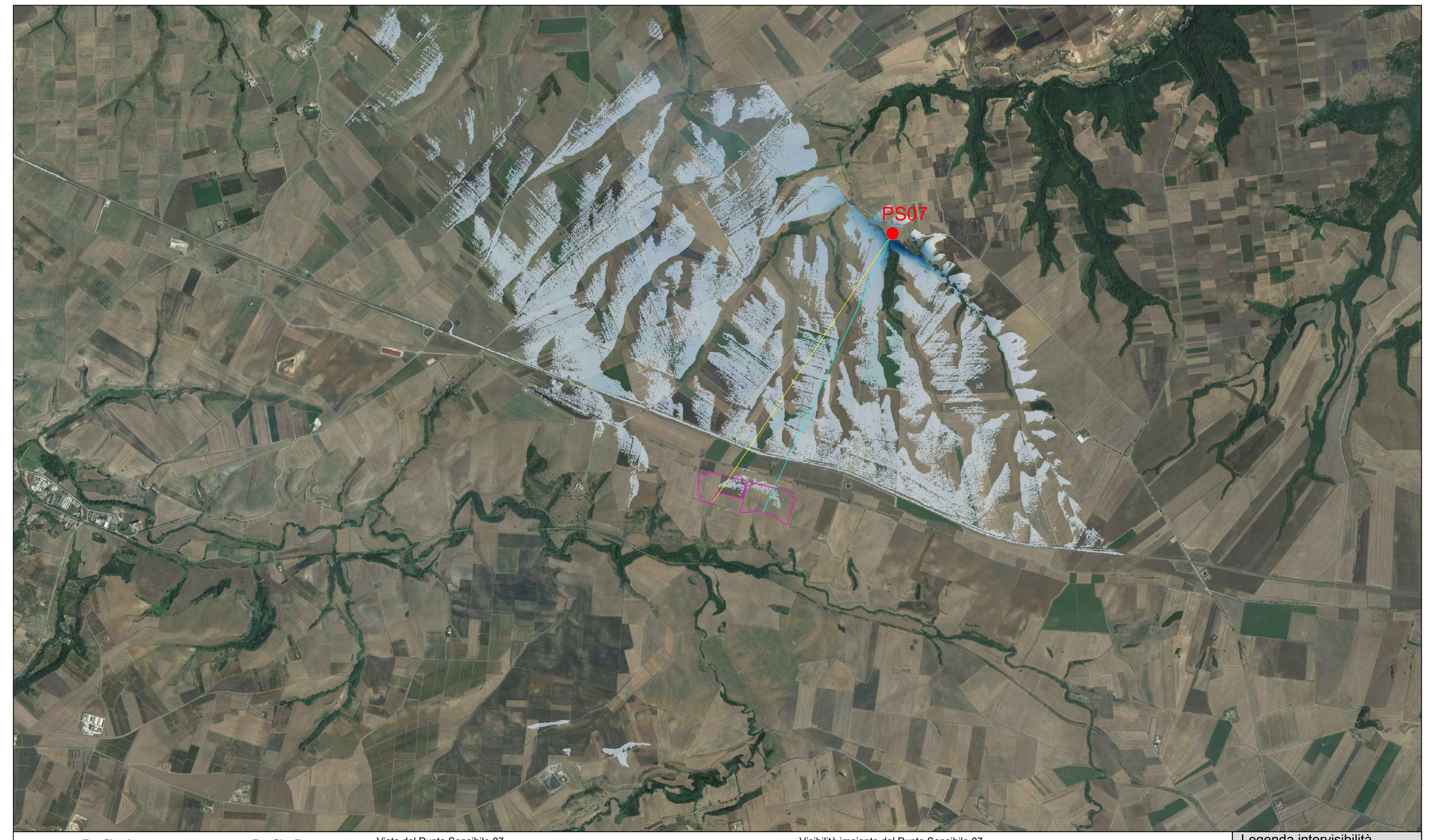

Profilo A · Profilo B · Vista dal Punto Sensibile 07 · Visibilità impianto dal Punto Sensibile 07

Legenda intervisibilità

- Intervisibilità teorica < 25%
- Intervisibilità teorica 25% - 50%
- Intervisibilità teorica 50% - 75%
- Intervisibilità teorica 100%
- Punti Sensibili analizzati
- Area impianto fotovoltaico

Scala: 1:25000

Mappa di intervisibilità teorica - Punti Sensibili 08-09-10 - Centri storici dei comuni di Venosa, Palazzo San Gervasio e Montemilone

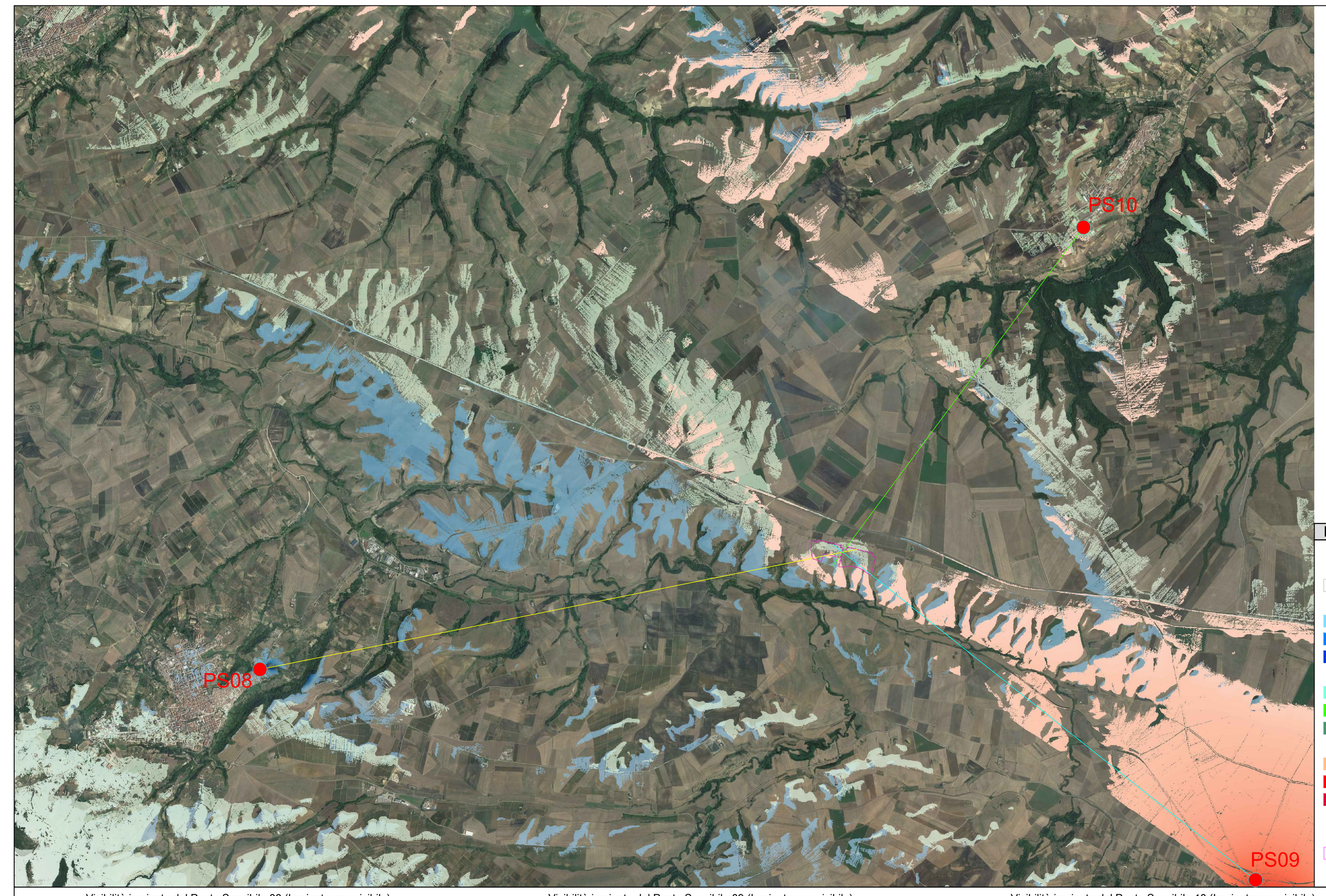

Profilo A · Profilo B · Profilo C

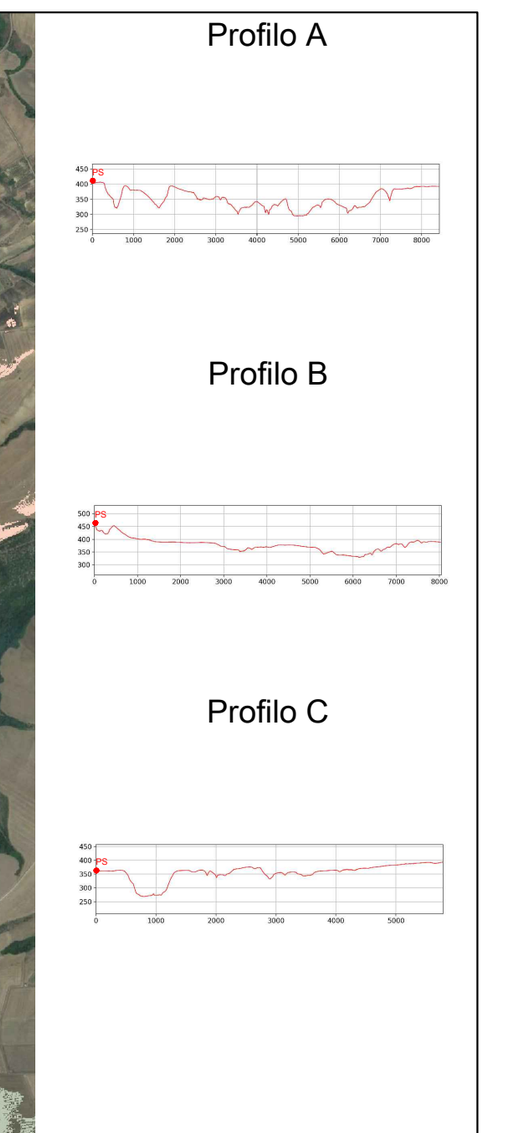

Visibilità impianto dal Punto Sensibile 08 (Impianto non visibile) · Visibilità impianto dal Punto Sensibile 09 (Impianto non visibile) · Visibilità impianto dal Punto Sensibile 10 (Impianto non visibile)



Legenda intervisibilità

- Intervisibilità teorica < 25%
- Intervisibilità teorica 25% - 50%
- Intervisibilità teorica 50% - 75%
- Intervisibilità teorica 100%
- Intervisibilità teorica 25% - 50%
- Intervisibilità teorica 50% - 75%
- Intervisibilità teorica 100%
- Intervisibilità teorica 25% - 50%
- Intervisibilità teorica 50% - 75%
- Intervisibilità teorica 100%
- Punti Sensibili analizzati
- Area impianto fotovoltaico

Scala: 1:50000

Legenda generale profili

- Area impianto fotovoltaico
- Profilo A
- Profilo B
- Profilo C
- Perimetro Punti Sensibili

IMPIANTO FOTOVOLTAICO EG ELIOSFERA E OPERE CONNESSE

POTENZA IMPIANTO 19,98 MWp - COMUNE DI VENOSA (PZ)

Proponente

EG ELIOSFERA S.R.L.
VIA DEI PELLEGRINI 22 · 20122 MILANO (MI) · P.IVA: 11616250962 · PEC: egeliosfera@pec.it

Progettazione

Ing. Michele TASSELLI. Via Matera, 28 - 85100 Potenza (PZ)
tel.: 347/5407153 · e-mail: ing.tasselli@gmail.com · PEC: michele.tasselli2@ingpec.eu
Iscritto all'Ordine degli Ingegneri della Provincia di Potenza al n. 2180

Ing. Massimo BIANCO. Via S.Antonio, 14 - 85043 Latronico (PZ)
tel.: 328/3779118 · e-mail: prgbianco@gmail.com · PEC: massimo.bianco@ingpec.eu
Iscritto all'Ordine degli Ingegneri della Provincia di Potenza al n. 2347

Collaboratori

Ing. Gianpaolo PICCOLO
Via Grecia, snc - 85022 - Barile (PZ)
tel. 328/9489306, e-mail: gianpaolo.piccolo@gmail.com

Ing. Alfredo PIERRI
Viale Marconi, 127 - 85100 - Potenza
tel. 389/1766115, e-mail: alfredopierri@alice.it

Ing. Cristiano GIAMMATTEO
Via dei Longobardi, 15 - 85029 - Venosa (PZ)
tel. 320/0584557, e-mail: cristiano.giammatteo@gmail.com

Ing. Donald WILLIAM
Via D. Di Giura, 241 - 85100 - Potenza
tel. 324/9588529, e-mail: ing.donaldwilliam@gmail.com

Ing. Pietro NICODEMO
C.da Galdicello, 71 - 85044 - Lauria (PZ)
tel. 320/0584549, e-mail: pienicodemo@gmail.com

Coordinamento progettuale

RAMUNNO S.R.L.
C.DA CAOLO - ZONA P.I.P. · 85057 TRAMUTOLA (PZ) · P.IVA: 01633510761 · email: info@ramunnosrl.it

Titolo Elaborato

CARTA DELL'INTERVISIBILITA' TEORICA

LIVELLO PROGETTAZIONE	CODICE ELABORATO	FILENAME	RIFERIMENTO	DATA	SCALA
Progetto Definitivo	A.12.d.4	A.12.d.4	A3_3 - PD	11/2021	Varie

Revisioni

REV.	DATA	DESCRIZIONE	ESEGUITO	VERIFICATO	APPROVATO
01	05/11/2021	-	MT/MB	RAM	ENF

COMUNE DI VENOSA (PZ)
REGIONE BASILICATA