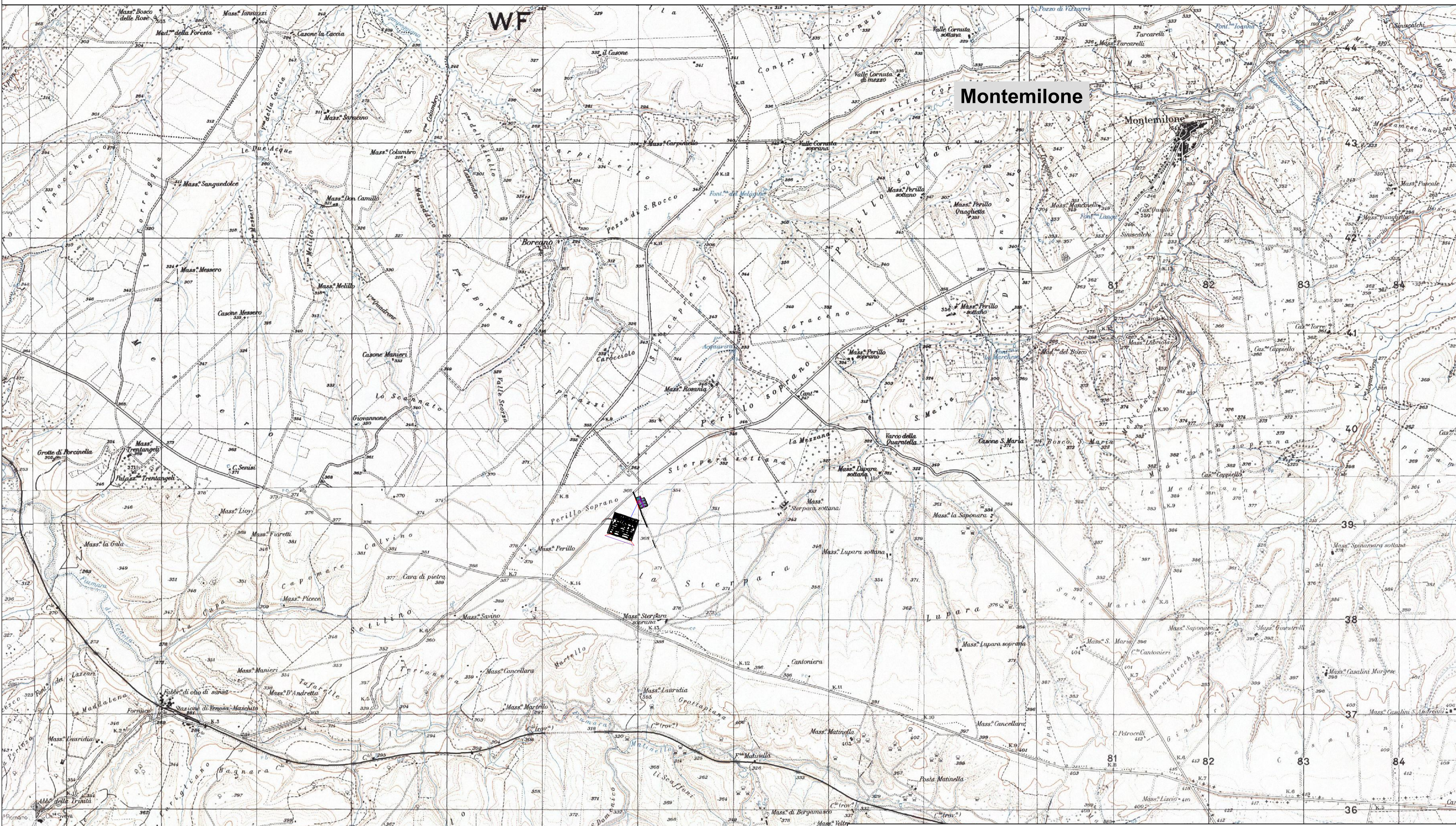
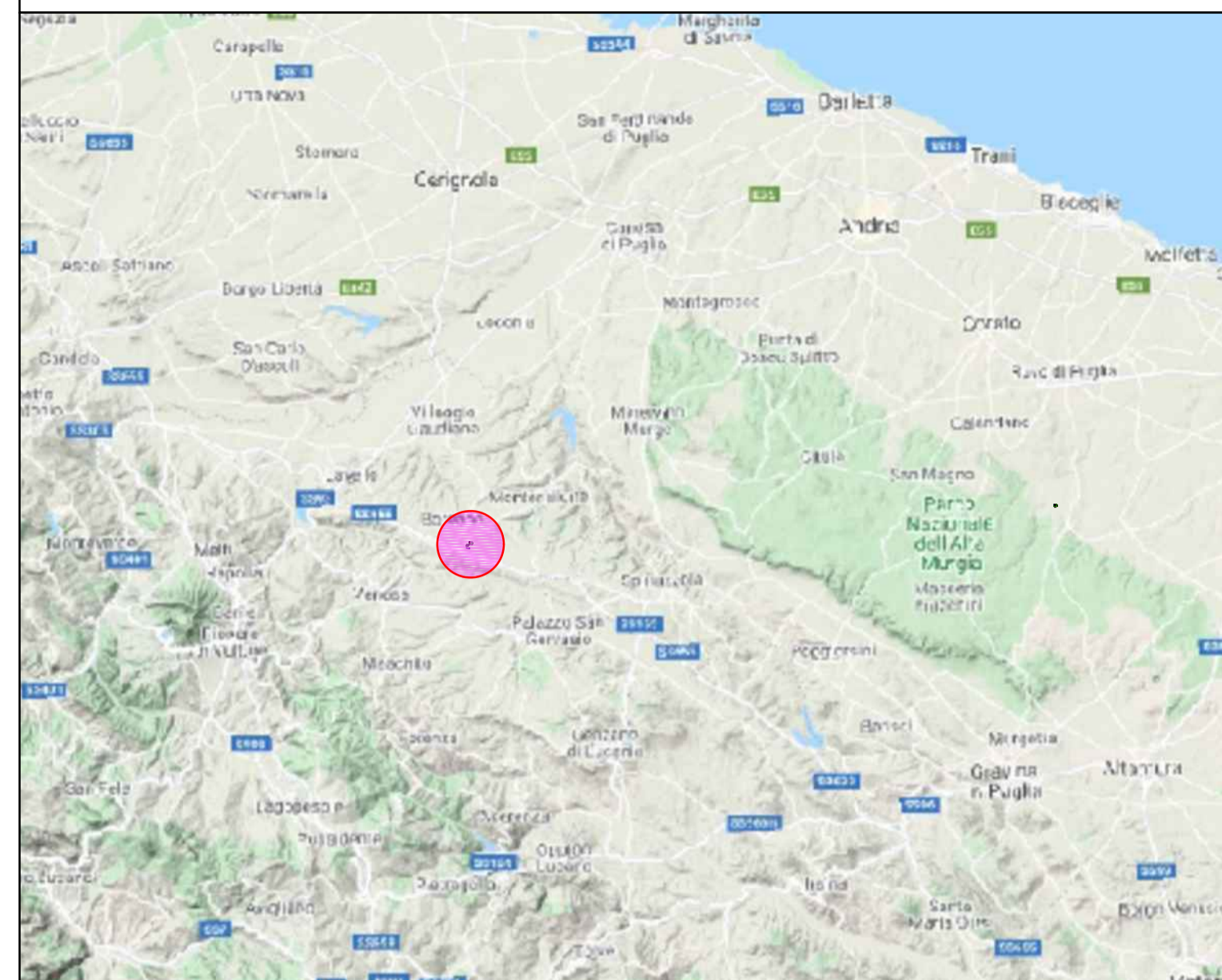


INQUADRAMENTO PLANIMETRICO SU IGM - SCALA 1:25.000



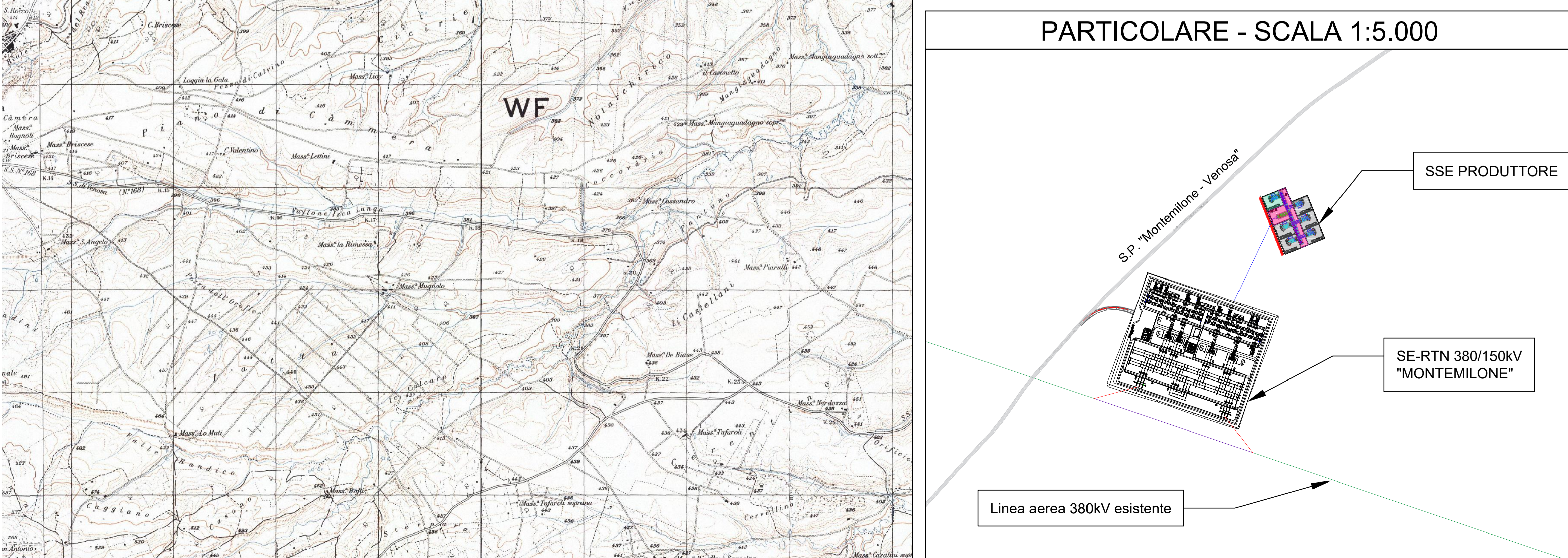
INQUADRAMENTO PLANIMETRICO SU MAPPA GEOGRAFICA 1:500.000



LEGENDA

	STALLO 1 - EG ELIOSFERA S.R.L. - COD. PRATICA 202002714
	AREA COMUNE PRODUTTORI
	STALLO ALTRI PRODUTTORI
	LINEA AEREA AT 380KV ESISTENTE E DA SMANTELLARE
	LINEA AEREA AT 380KV ESISTENTE
	LINEA AEREA AT 380KV DA REALIZZARE

PARTICOLARE - SCALA 1:5.000



IMPIANTO FOTOVOLTAICO EG ELIOSFERA E OPERE CONNESSE

POTENZA IMPIANTO 19,98 MWp - COMUNE DI VENOSA (PZ)

PIANO TECNICO DELLE OPERE AT

Proponente

EG ELIOSFERA S.R.L.
VIA DEI PELLEGRINI 22 - 20122 MILANO (MI) - P.IVA: 11616250962 - PEC: egeliosfera@pec.it

Progettazione

STUDIO INGEGNERIA ELETTRICA MEZZINA dott. Ing. Antonio
Via T. Solis n. 128 - 71016 San Severo (FG)
tel.: 0882729072 - e-mail: info@studiom ezzina.net

Coordinamento progettuale

RAMUNNO S.R.L.
C.DA CAOLO - ZONA P.I.P. - 85057 TRAMUTOLA (PZ) - P.IVA: 01633510761 - e-mail: info@ramunnosrl.it

Titolo Elaborato

INQUADRAMENTO TERRITORIALE DELLE OPERE SU IGM

LIVELLO PROGETTAZIONE	CODICE ELABORATO	FILENAME	RIFERIMENTO	DATA	SCALA
Progetto definitivo	PTO 01	-	PTO	11/2021	-

Revisioni

REV.	DATA	DESCRIZIONE	ESEGUITO	VERIFICATO	APPROVATO
01	11/2021	-	AM	RAM	ENF

COMUNE DI VENOSA (PZ)
REGIONE BASILICATA

enfinity | energy for life