Firmato digitalmente da
Agnese Rocco
CN = Rocco Agnese
C = IT

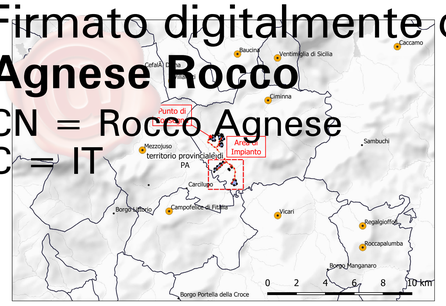

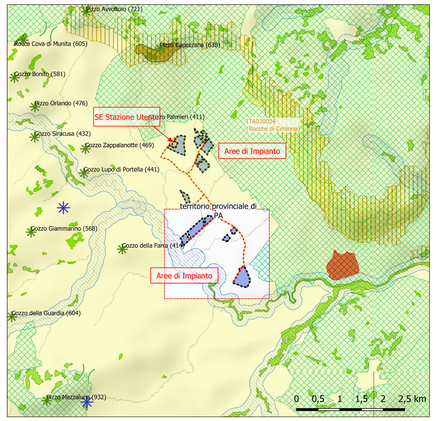

AREE DI PROGETTO
Cavidotto (interrato)
- Cavidotto interrato
- Recinzione

Aree di intervento
- Aree di Installazione
- Stazione Utente
- Area Storage
- buffer 6 km dall'area di installazione

Sottosistema abiotico
Componenti geomorfologiche
- Selle
- Cime

Componenti idrologiche
- Sorgenti

Natura 2000 e L.B.A.
- Aree SIC

BENI PAESAGGISTICI
- aree boscate - art.142, lett. g, D.lgs.42/04
- Boschi e Forestale (L.R.16/96)
- **Vincolo Idrogeologico** R.D.L. 30/12/1923 n. 3267
- Fascia di rispetto Fiumi e corsi d'Acqua

Firmato digitalmente da
GULINO IVO
GLNIVO78D05G611M
29-12-2021 09:41 UTC

COMUNE DI CIMINNA
PROVINCIA DI PALERMO
REGIONE SICILIA

IMPIANTO DI PRODUZIONE ENERGIA ELETTRICA DA FONTE RINNOVABILE FOTOVOLTAICA DENOM. "CIMINNA AGROVOLTAICO"
POT. IMP. FV 33.887,80 kWp - POT. IMM. IMP. FV 32.800,00 kWac
POT. IMP. SIST. ACCUMULO 15.750,00 kW - POT. IMM. 15.000,00 kWac

Proponente

Solar Energy Venti Srl
Via Sebastian Altamann 9, - 39100 - Bolzano (BZ)

Progettazione impianto FV
Preparato Rossello Ing. Sommacario
Approvato Amato Ing. Nadini
Verificato Francesca geom. Bruno

Progettazione SIA
DOTT. GEOL. MICHELE OGNIBENE Ord. di Palermo n. 1204
DOTT. ING. IVO GULINO Ord. di Palermo n. 6746
geol. Michele Ognibene ing. Ivo Gulino

Gestore rete elettrica CP: 202000577

Visto approvazione

PROGETTO DEFINITIVO

Titolo elaborato

Sistema delle tutele
Carta dei Vincoli Ambientali su Ortofotocarta

Elaborato N.	*Data emissione*			
SIA 7.2.2	20/12/2021			
	Nome file CIMINNA AGROVOLTAICO			
N. Progetto	*Scala* 1:2.500	00	20/12/2021	PRIMA EMISSIONE
		REV.	DATA	DESCRIZIONE
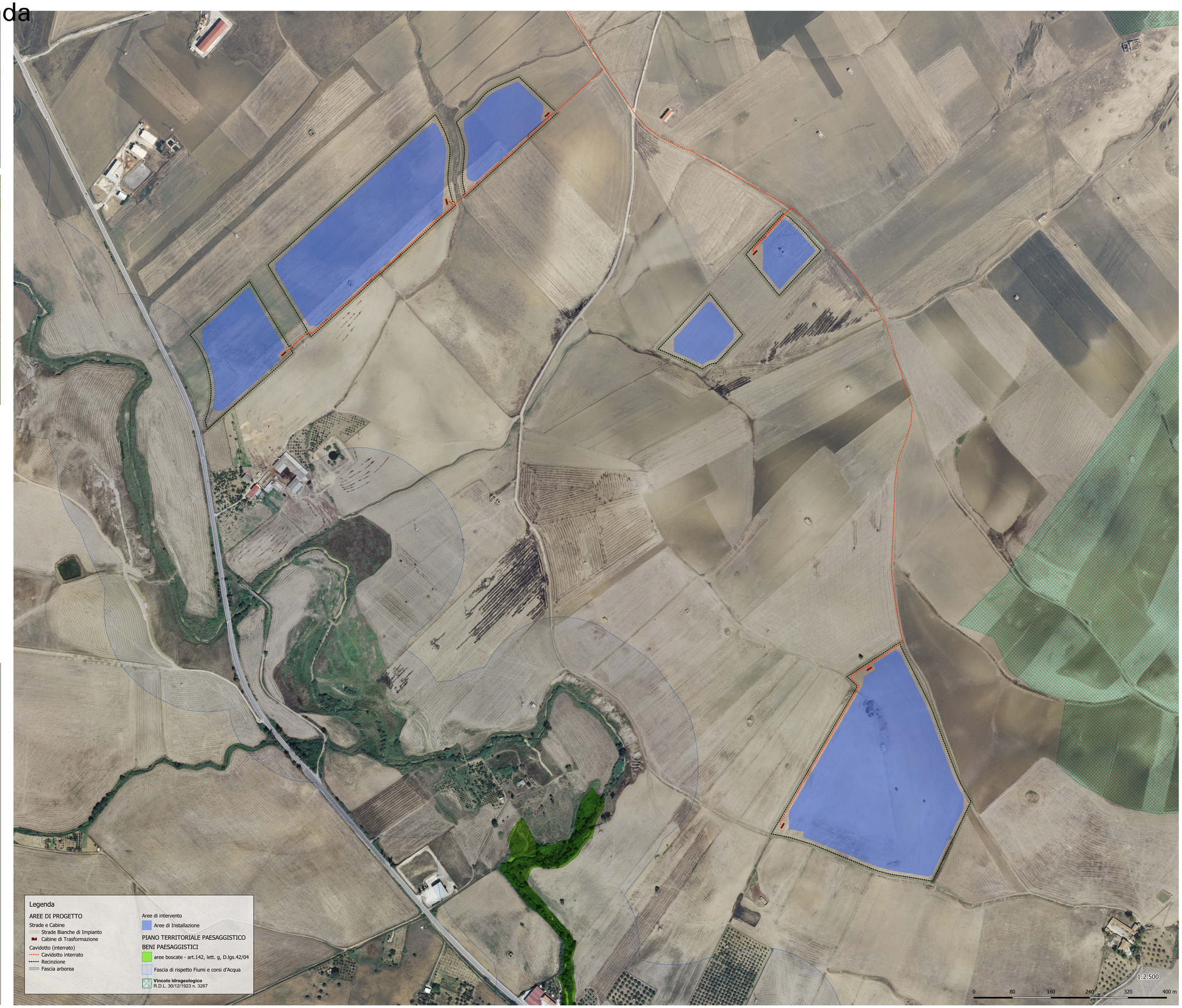
IL PRESENTE DOCUMENTO NON POTRA' ESSERE COPIATO, RIPRODOTTO O ALTRIMENTI PUBBLICATO, IN TUTTO O IN PARTE, SENZA IL CONSENSO SCRITTO. SONO VIETATI USI DIVERSI DA QUELLI PREVISTI A NORMA DI LEGGE.
THIS DOCUMENT CAN NOT BE COPIED, REPRODUCED OR PUBLISHED, EITHER IN PART OR IN ITS ENTIRETY, WITHOUT THE WRITTEN PERMISSION. UNAUTHORIZED USE WILL BE PROSECUTE BY LAW.