Firmato digitalmente da
Agnese Rocco
CN = Rocco Agnese
C = IT

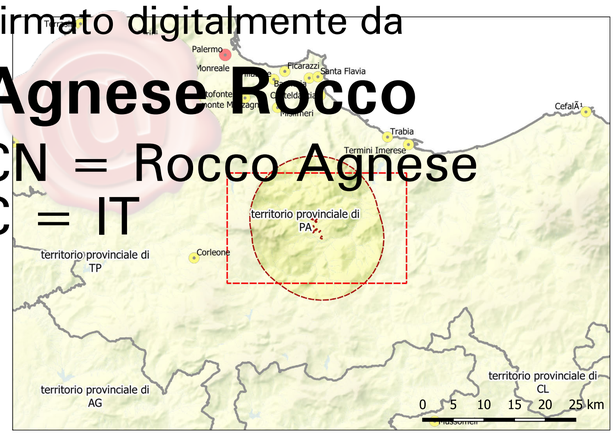

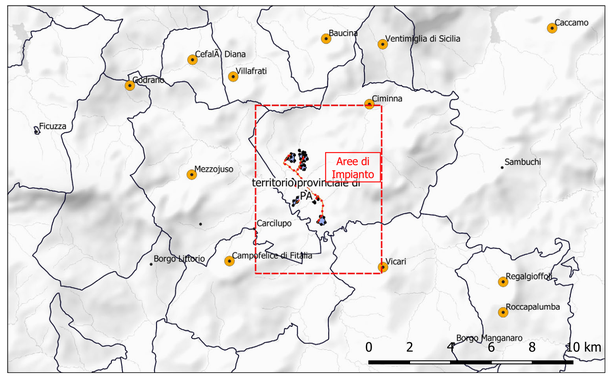

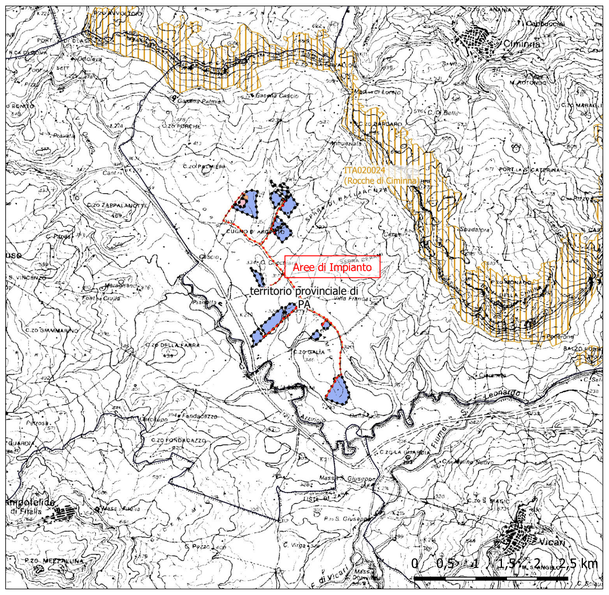

AREE DI PROGETTO
Cavidotto (interrato)
Cavidotto interrato
Recinzione

Aree di intervento
Aree di Installazione
Stazione Utente
Area Storage

Natura 2000 e L.B.A.
Aree SIC

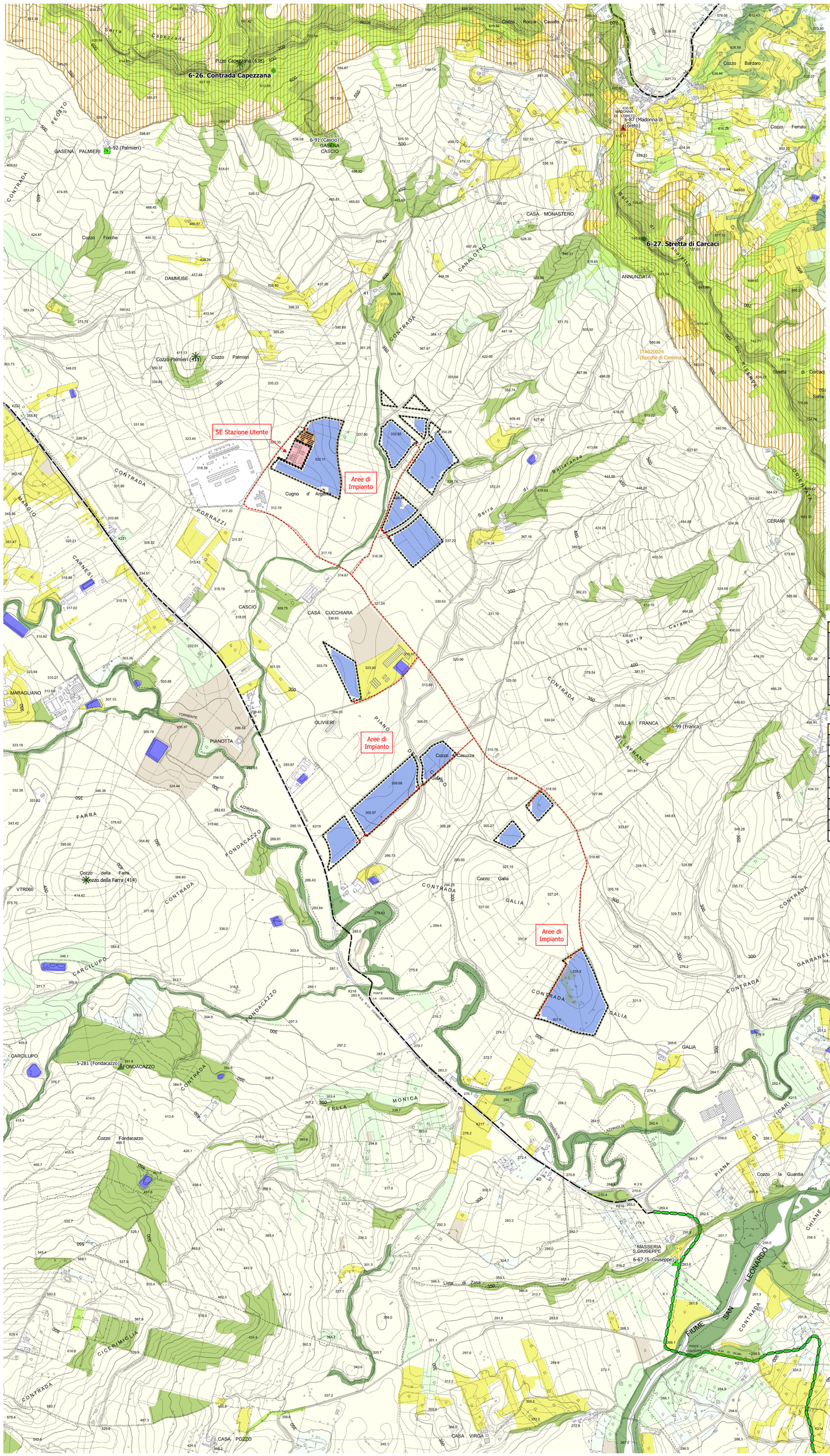

Analisi ed elaborazionie delle componeti caratterizzanti il Paesaggio naturale, storico e agro-pastorale

AREE DI PROGETTO
- Fascia arborea
- Cavidotto interrato
- Recinzione

Aree di intervento
- Aree di Installazione
- Stazione Utente
- Area Storage

COMPONENTI DEL SISTEMA NATURALE

Componenti geomorfologiche
- Cime

Copertura Vegetale
- Bosco
- Pascolo, macchia e rupestre
- Vegetazione ripariale

Natura 2000 e I.B.A.
- Aree SIC

COMPONENTI DEL SISTEMA ANTROPICO

Siti Archeologici (fonte PTPR)
- Insediamenti: necropoli
- Aree di interesse archeologico

Beni Isolati (fonte PTPR)
- B2 - Cappelle, chiese
- C1 - Casine, casini, palazzetti, palazzine, palazzi, ville, villette, villini
- D1 - Aziende, bagli, casali, cortili, fattorie, fondi, casene, masserie, robbe rurali
- D4 - Mulini
- E4 - Alberghi, colonie marine, fondaci, locande, rifugi, ristoranti, taverne

Strade Panoramiche (fonte PTPR)

Viabilità Storica (Regie Trazzere)

Paesaggio Agrario
- La - Laghi artificiali
- Pca - Paesaggio delle colture arboree
- Pce - Paesaggio delle colture erbacee
- Pmc - Paesaggio dei mosaici colturali
- Po - Paesaggio dell'oliveto
- Pv - Paesaggio dei vigneti

Elenco delle 'Aree Archeologiche' in mappa

Amb.-n.	Comune	nome	località	vincolo	descrizione
6-24	Ciminna	Contrada Santa Caterina	Cozzo Campana		Necropoli
6-26	Ciminna	Contrada Capezzana	C.da Capezzana		Necropoli
6-27	Ciminna	Stretta di Carcaci	C.da Annunziata		Necropoli
6-38	Ciminna	La Chiusella	Tudiotta		Aree di interesse archeologico

Elenco dei 'Beni Isolati' in mappa

n°	comune	classe	tipo	denominazione
5-281	Mezzojuso	E4	fondaco	Fondacazzo
6-67	Campofelice di Fitalia	D1	masseria	S. Giuseppe
6-87	Ciminna	B2	chiesa	Madonna di Loreto
6-88	Ciminna	B2	chiesa	S. Vito
6-91	Ciminna	D1	gasena	Cascio
6-92	Ciminna	D1	gasena	Palmieri
6-96	Ciminna	D4	mulino	
6-97	Ciminna	D4	mulino	
6-98	Ciminna	D4	mulino	
6-99	Ciminna	C1	villa	Franca

Firmato digitalmente da
GULINO IVO
GLNVIO78C05G511H
23-12-2021 09:41 UTC

COMUNE DI CIMINNA
PROVINCIA DI PALERMO
REGIONE SICILIA

IMPIANTO DI PRODUZIONE ENERGIA ELETTRICA DA FONTE RINNOVABILE FOTOVOLTAICA DENOM. "CIMINNA AGROVOLTAICO"
POT. IMP. FV 33.887,80 kWp - POT. IMM. IMP. FV 32.800,00 kWac
POT. IMP. SIST. ACCUMULO 15.750,00 kW - POT. IMM. 15.000,00 kWac

Proponente

Solar Energy Venti Srl
Via Sebastian Altamann 9, - 39100 - Bolzano (BZ)

Progettazione impianto FV

Preparato Rossella Ing. Sannasardo
Approvato Antonio Ing. Nastri
Verificato Francesco geom. Bruno

Progettazione SIA

geol. Michele Ognibene ing. Ivo Gulino

Gestore rete elettrica CP: 202000577

Visto approvazione

PROGETTO DEFINITIVO

Titolo elaborato

Analisi delle Componenti del paesaggio

Elaborato N. SIA 7.3	*Data emissione* 20/12/2021			
	Nome file CIMINNA AGRICOLO			
N. Progetto	*Scala* 1:10.000	00	20/12/2021	PRIMA EMISSIONE
		REV.	DATA	DESCRIZIONE

IL PRESENTE DOCUMENTO NON POTRA' ESSERE COPIATO, RIPRODOTTO O ALTRIMENTI PUBBLICATO, IN TUTTO O IN PARTE, SENZA IL CONSENSO SCRITTO. OGNI UTILIZZO NON AUTORIZZATO SARA' PERSEGUITO A NORMA DI LEGGE.
THIS DOCUMENT CAN NOT BE COPIED, REPRODUCED OR PUBLISHED, EITHER IN PART OR IN ITS ENTIRETY, WITHOUT THE WRITEN PERMISSION. UNAUTHORIZED USE WILL BE PROSECUTE BY LAW.