



REGIONE SICILIANA  
 PROVINCIA DI CATANIA  
 COMUNE DI RAMACCA



PROGETTO IMPIANTO AGRIVOLTAICO DA REALIZZARE NEL COMUNE DI RAMACCA (CT) IN CONTRADA GIUMENTA AL FOGLIO N.36 P.LLA 13, AL FOGLIO N.75 P.LLE 7, 87 E 88, AL FOGLIO N.76 P.LLE 3, 5, 7, 8, 9, 76, 105 E 106, AL FOGLIO N.81 P.LLE 17, 18, 19, 31, 32, 39, 43, 44, 89, 90, 91 E 92, E DELLE RELATIVE OPERE DI CONNESSIONE DA REALIZZARE NEL COMUNE DI RAMACCA (CT) IN CONTRADA ALBOSPINO AL FOGLIO N.76, AVENTE UNA POTENZA PARI A **50.652,00 kWp**, DENOMINATO "**RAMACCA**"

PROGETTO DEFINITIVO

PLANIMETRIE PIANO PARTICELLARE DI ESPROPRIO  
 E ASSERVIMENTI



LIV. PROG.	RIF. COD. PRATICA TERNA	CODICE ELABORATO	TAVOLA	DATA	SCALA
PD	202001120	RS10EPD0059A0	15a	23.12.2021	VARIE

REVISIONI

REV.	DATA	DESCRIZIONE	ESEGUITO	VERIFICATO	APPROVATO

RICHIEDENTE E PRODUTTORE



HF SOLAR 4 S.r.l. - Viale Francesco Scaduto n°2/D - 90144 Palermo (PA)

ENTE

FIRMA RESPONSABILE

PROGETTAZIONE



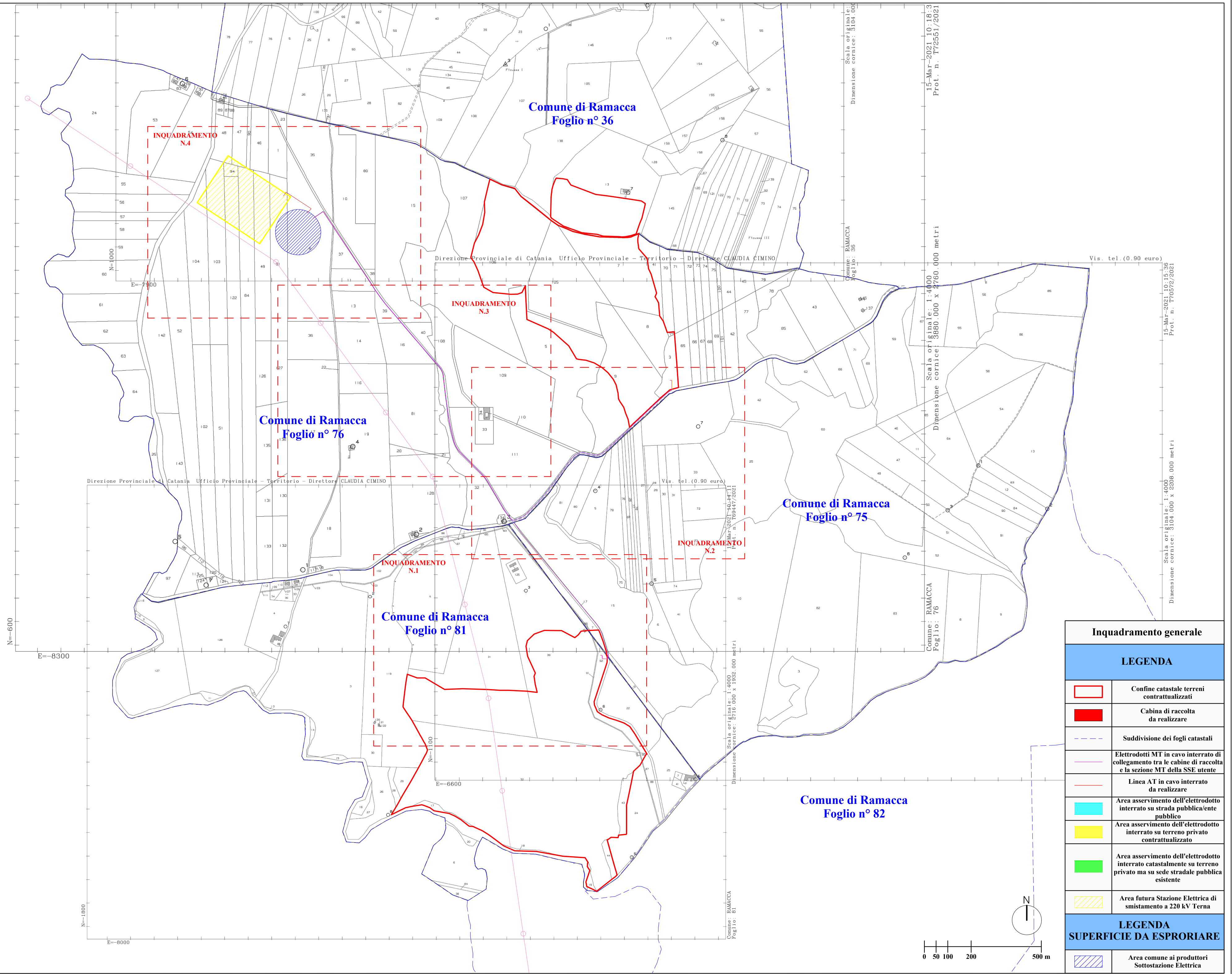
Ing. D. Siracusa  
 Ing. A. Costantino  
 Ing. C. Chiaruzzi  
 Ing. G. Schillaci  
 Ing. G. Buffa  
 Arch. M. Gullo  
 Arch. Y. Kokalah  
 Arch. S. Martorana  
 Arch. F. G. Mazzola  
 Arch. A. Calandrino  
 Arch. G. Vella

HORIZONFIRM S.r.l. - Viale Francesco Scaduto n°2/D - 90144 Palermo (PA)

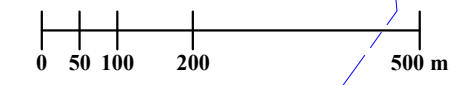
FIRMA DIGITALE PROGETTISTA



FIRMA OLOGRAFA E TIMBRO  
 PROGETTISTA



Inquadramento generale	
LEGENDA	
	Confine catastale terreni contrattualizzati
	Cabina di raccolta da realizzare
	Suddivisione dei fogli catastali
	Elettrodotti MT in cavo interrato di collegamento tra le cabine di raccolta e la sezione MT della SSE utente
	Linea AT in cavo interrato da realizzare
	Area asservimento dell'elettrodotto interrato su strada pubblica/ente pubblico
	Area asservimento dell'elettrodotto interrato su terreno privato contrattualizzato
	Area asservimento dell'elettrodotto interrato catastalmente su terreno privato ma su sede stradale pubblica esistente
	Area futura Stazione Elettrica di smistamento a 220 kV Terna
LEGENDA SUPERFICIE DA ESPRORIARE	
	Area comune ai produttori Sottostazione Elettrica













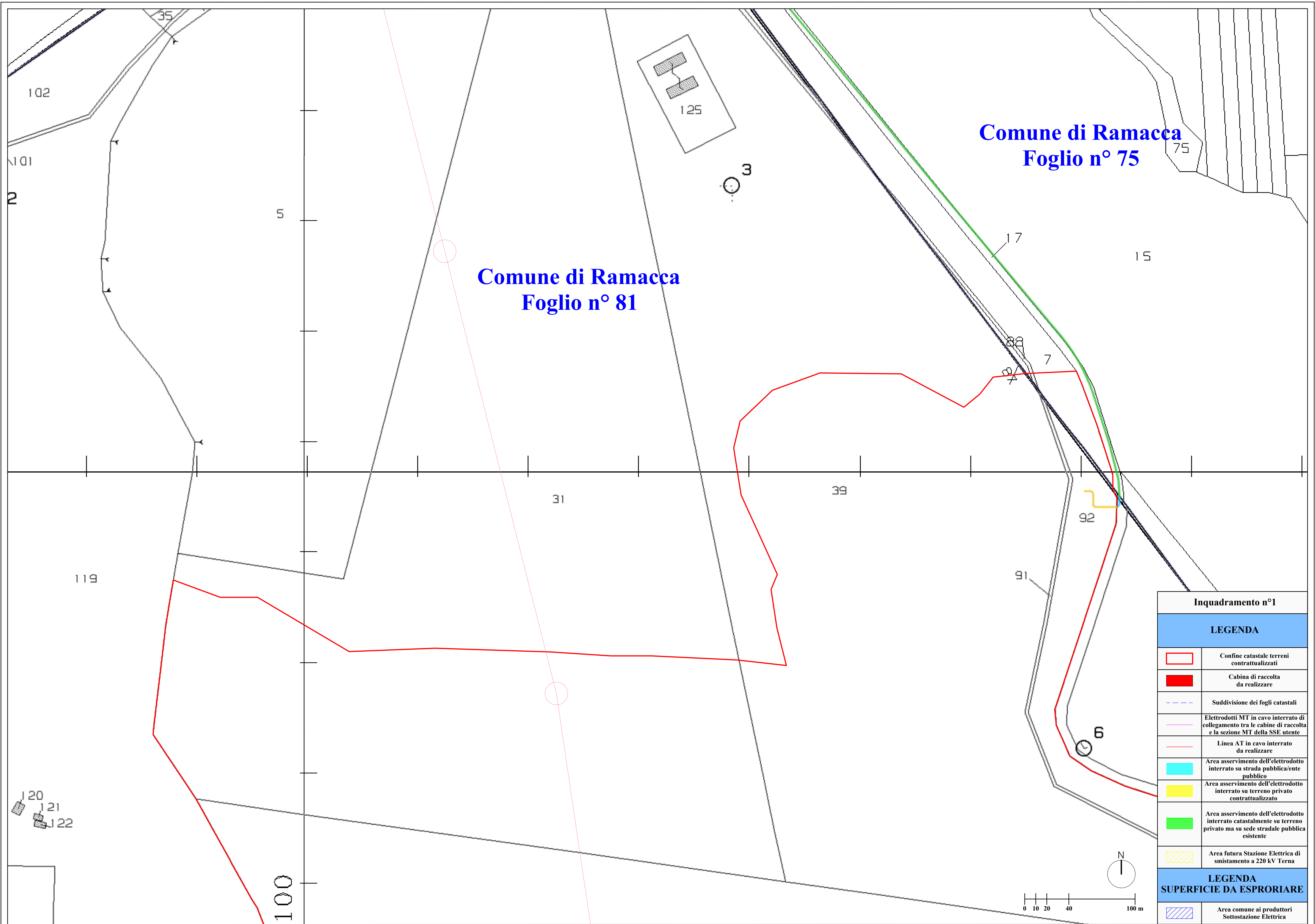
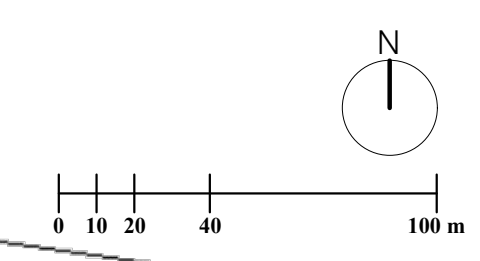


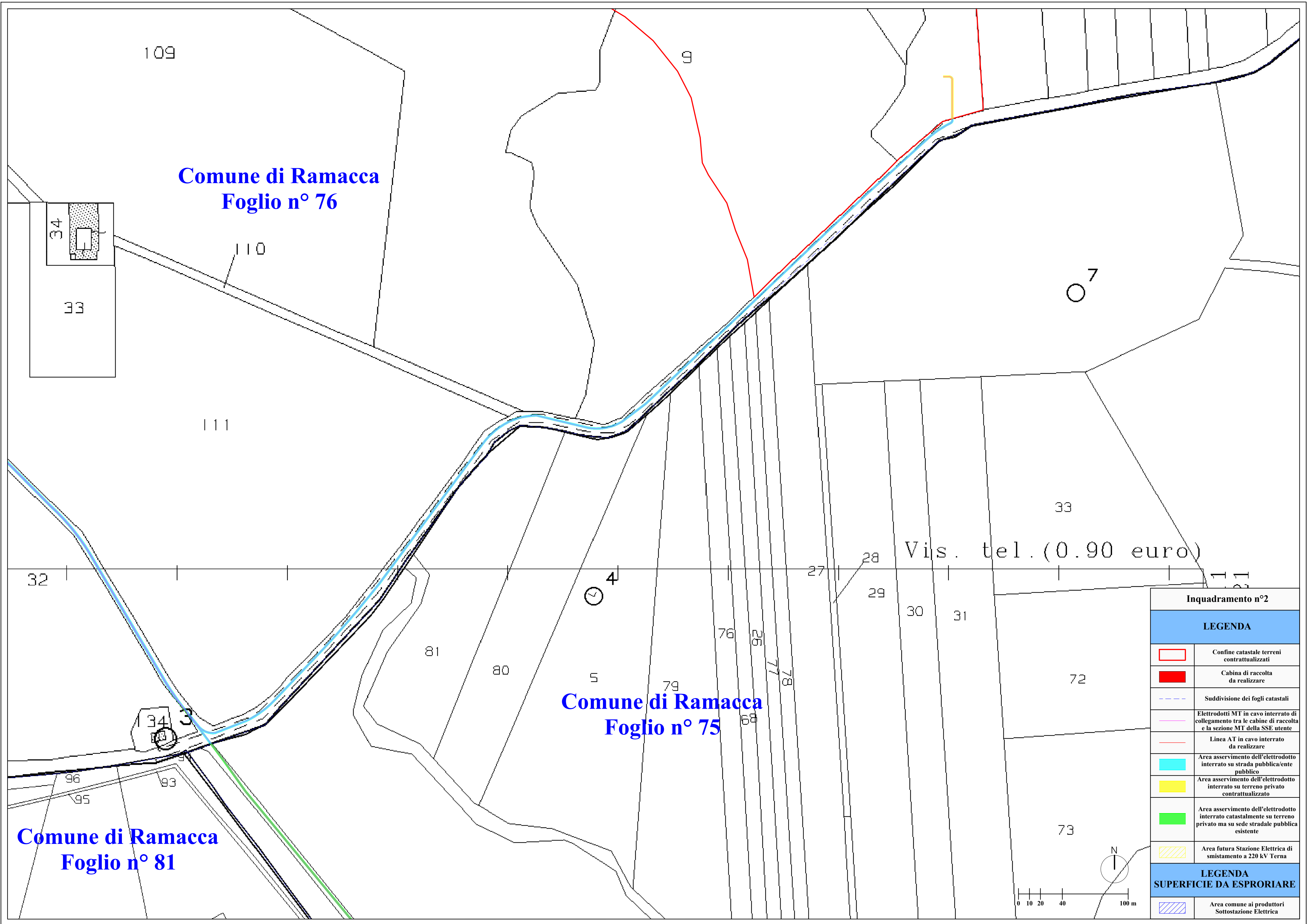
Comune di Ramacca  
Foglio n° 81

Comune di Ramacca  
Foglio n° 75

Inquadramento n°1

LEGENDA	
	Confine catastale terreni contrattualizzati
	Cabina di raccolta da realizzare
	Suddivisione dei fogli catastali
	Elettrodotti MT in cavo interrato di collegamento tra le cabine di raccolta e la sezione MT della SSE utente
	Linea AT in cavo interrato da realizzare
	Area asservimento dell'elettrodotto interrato su strada pubblica/ente pubblico
	Area asservimento dell'elettrodotto interrato su terreno privato contrattualizzato
	Area asservimento dell'elettrodotto interrato catastalmente su terreno privato ma su sede stradale pubblica esistente
	Area futura Stazione Elettrica di smistamento a 220 kV Terna
LEGENDA SUPERFICIE DA ESPRORIARE	
	Area comune ai produttori Sottostazione Elettrica





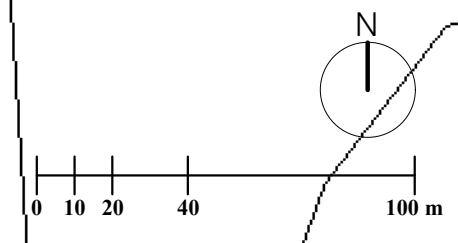
**Comune di Ramacca  
Foglio n° 76**

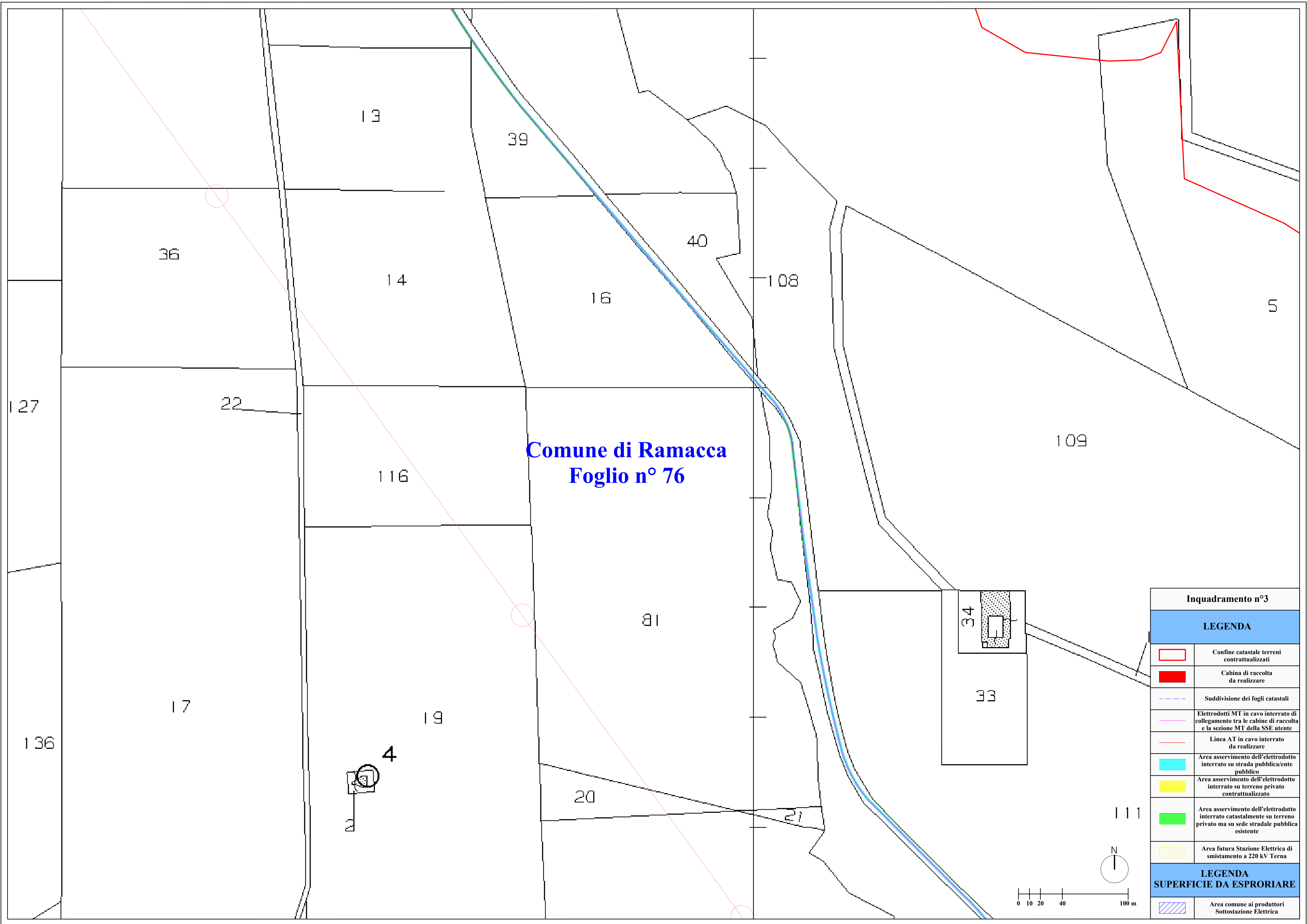
**Comune di Ramacca  
Foglio n° 75**

**Comune di Ramacca  
Foglio n° 81**

Vis. tel. (0.90 euro)

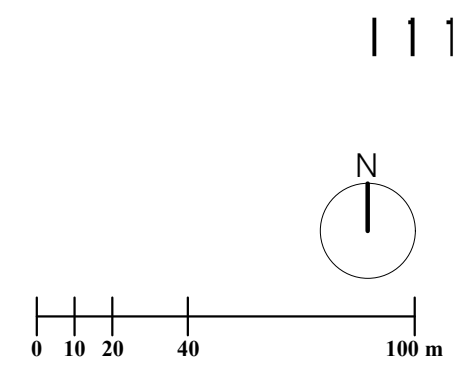
Inquadramento n°2	
LEGENDA	
	Confine catastale terreni contrattualizzati
	Cabina di raccolta da realizzare
	Suddivisione dei fogli catastali
	Elettrodotti MT in cavo interrato di collegamento tra le cabine di raccolta e la sezione MT della SSE utente
	Linea AT in cavo interrato da realizzare
	Area asservimento dell'elettrodotto interrato su strada pubblica/ente pubblico
	Area asservimento dell'elettrodotto interrato su terreno privato contrattualizzato
	Area asservimento dell'elettrodotto interrato catastalmente su terreno privato ma su sede stradale pubblica esistente
	Area futura Stazione Elettrica di smistamento a 220 kV Terna
LEGENDA SUPERFICIE DA ESPRORIARE	
	Area comune ai produttori Sottostazione Elettrica

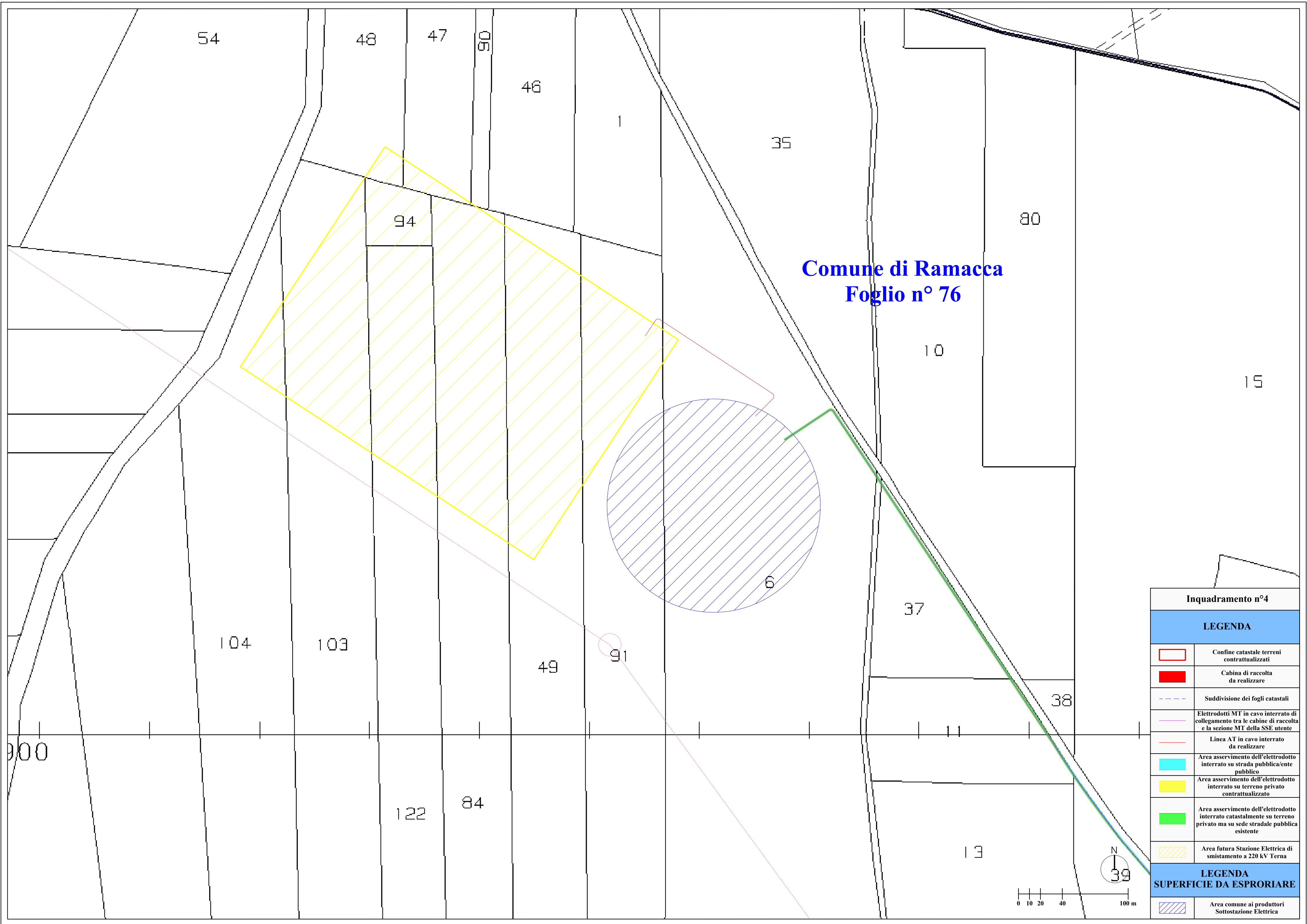




**Comune di Ramacca  
Foglio n° 76**

Inquadramento n°3	
LEGENDA	
	Confine catastale terreni contrattualizzati
	Cabina di raccolta da realizzare
	Suddivisione dei fogli catastali
	Elettrodotti MT in cavo interrato di collegamento tra le cabine di raccolta e la sezione MT della SSE utente
	Linea AT in cavo interrato da realizzare
	Area asservimento dell'elettrodotto interrato su strada pubblica/ente pubblico
	Area asservimento dell'elettrodotto interrato su terreno privato contrattualizzato
	Area asservimento dell'elettrodotto interrato catastalmente su terreno privato ma su sede stradale pubblica esistente
	Area futura Stazione Elettrica di smistamento a 220 kV Terna
LEGENDA SUPERFICIE DA ESPRORIARE	
	Area comune ai produttori Sottostazione Elettrica





**Comune di Ramacca  
Foglio n° 76**

Inquadramento n°4	
LEGENDA	
	Confine catastale terreni contrattualizzati
	Cabina di raccolta da realizzare
	Suddivisione dei fogli catastali
	Elettrodotti MT in cavo interrato di collegamento tra le cabine di raccolta e la sezione MT della SSE utente
	Linea AT in cavo interrato da realizzare
	Area asservimento dell'elettrodotto interrato su strada pubblica/ente pubblico
	Area asservimento dell'elettrodotto interrato su terreno privato contrattualizzato
	Area asservimento dell'elettrodotto interrato catastalmente su terreno privato ma su sede stradale pubblica esistente
	Area futura Stazione Elettrica di smistamento a 220 kV Terna
LEGENDA SUPERFICIE DA ESPRORIARE	
	Area comune ai produttori Sottostazione Elettrica