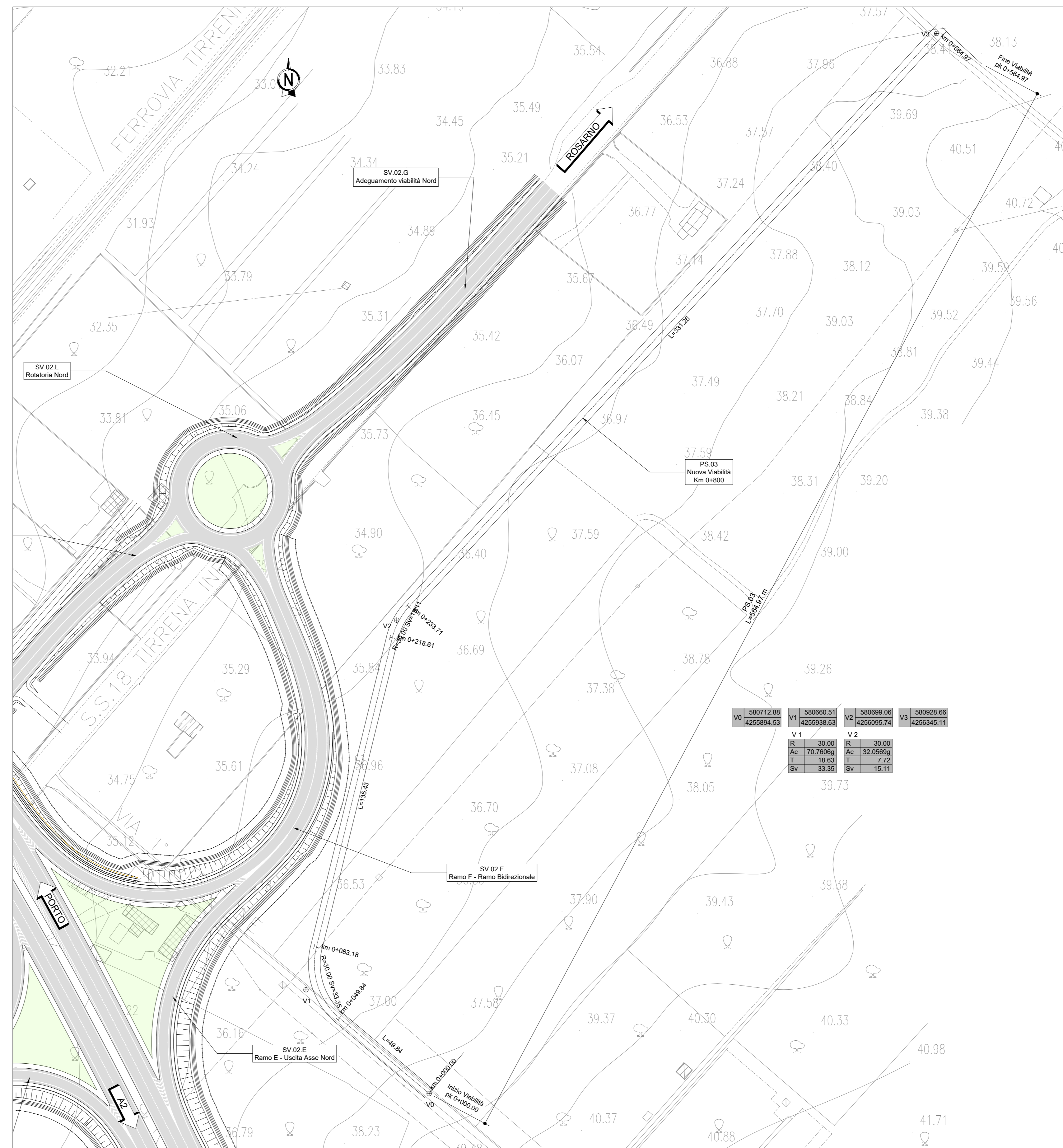


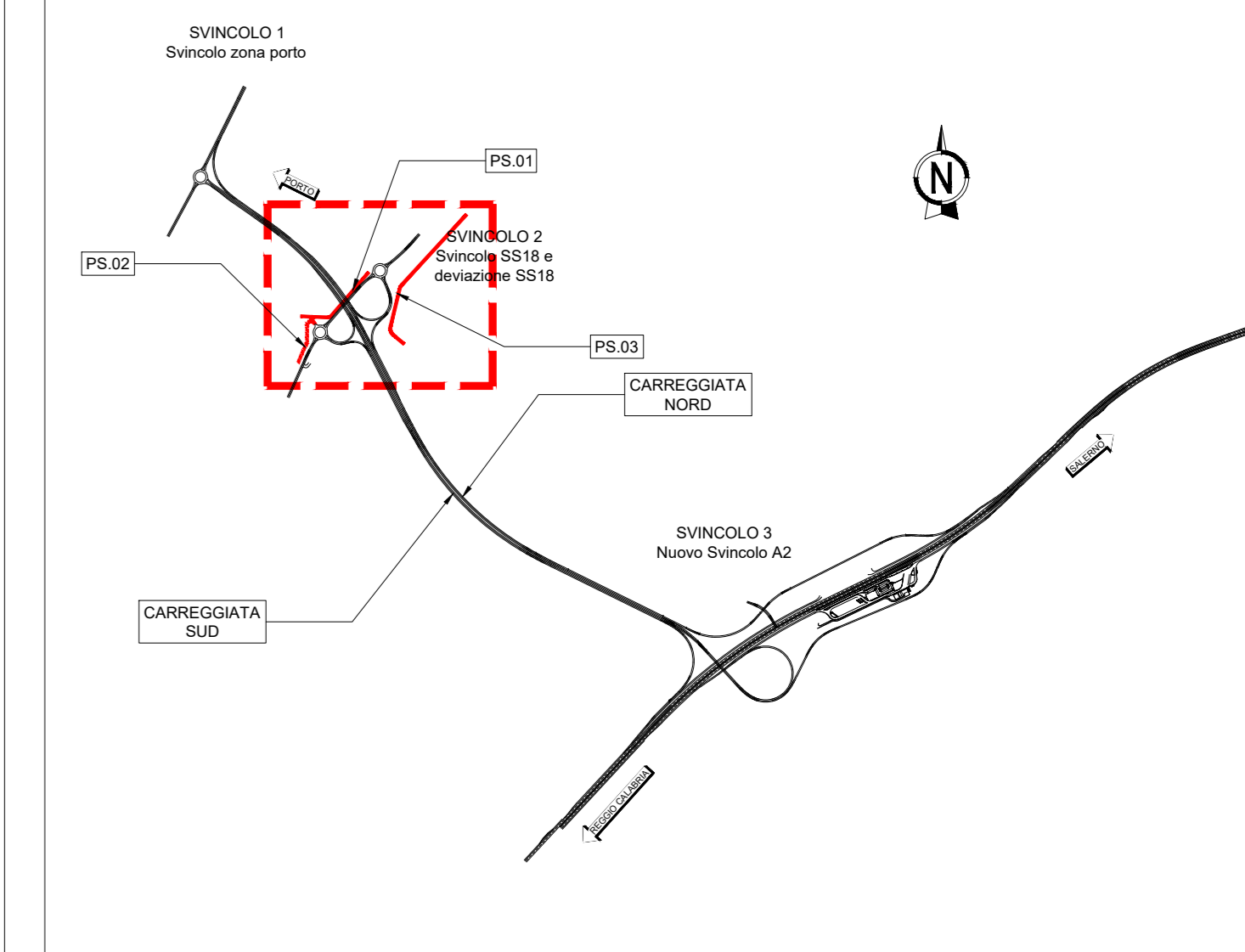
PLANIMETRIA E TRACCIAMENTO
PS.01 - Pk 0+668
PS.02 - Pk 0+740 (Strada sterrata)



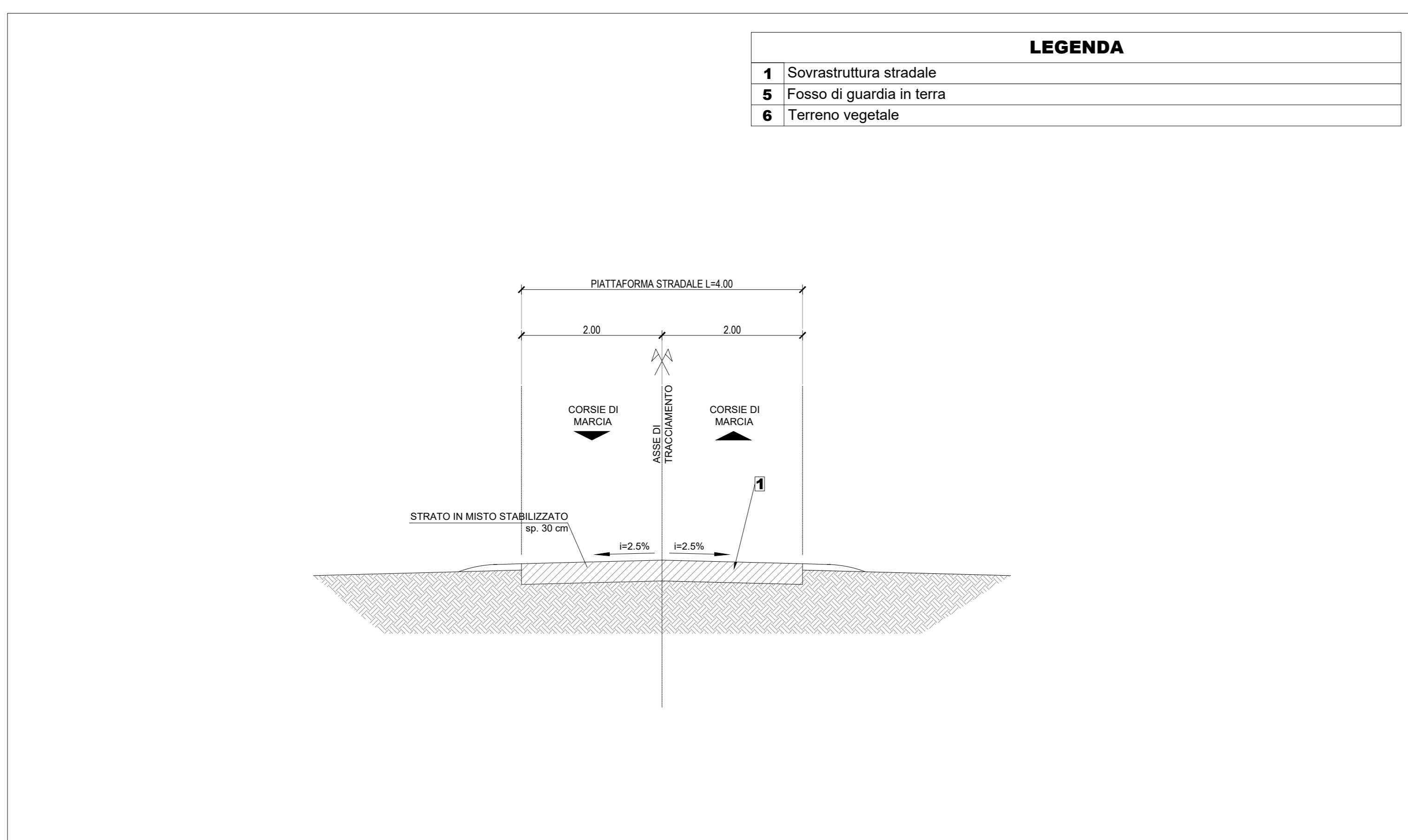
PLANIMETRIA E TRACCIAMENTO
PS.03 - Pk 0+800



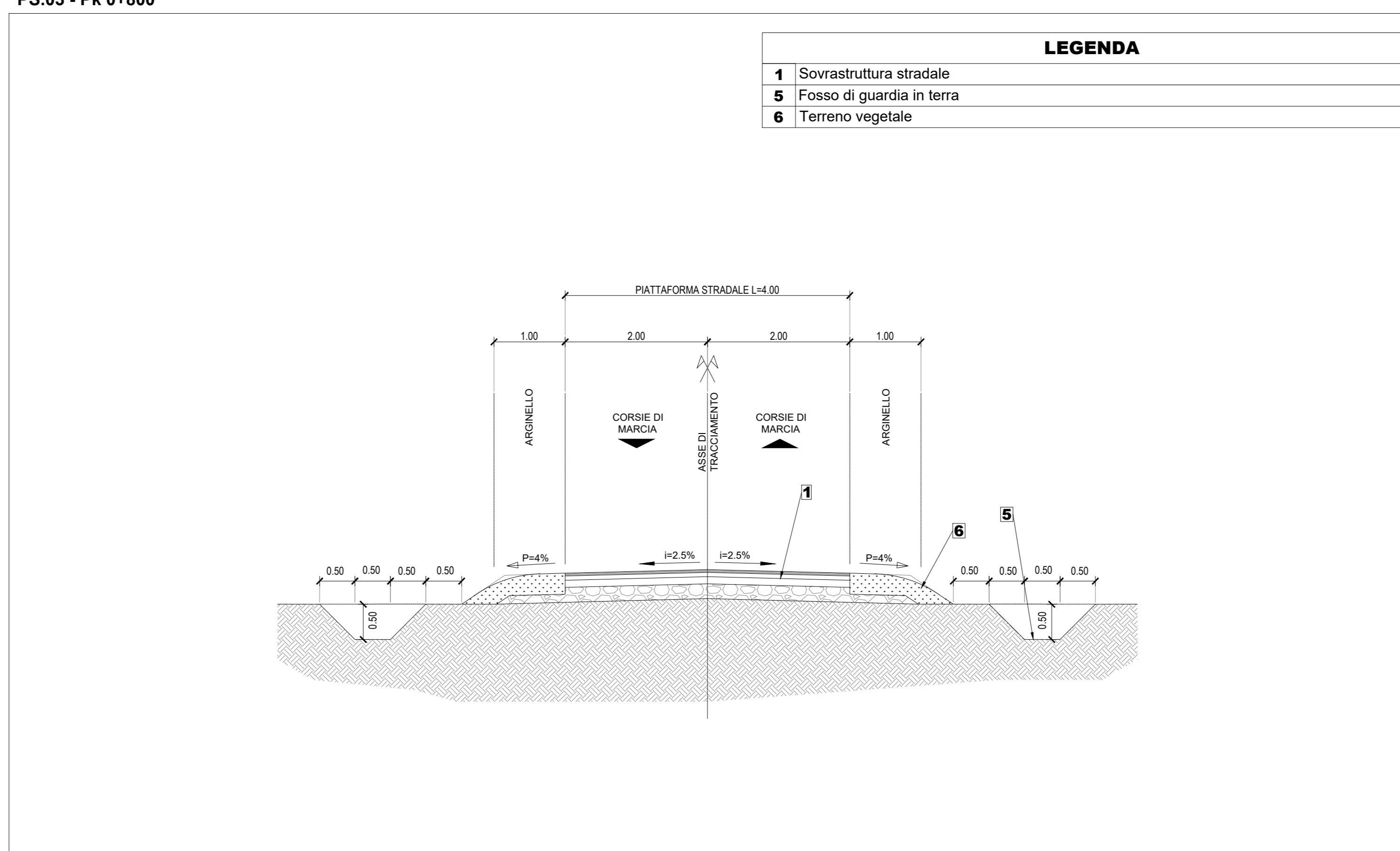
K-PLAN



SEZIONE TIPO IN RETTIFILLO - SCALA 1:50
PS.02 - Pk 0+740



SEZIONE TIPO IN RETTIFILLO - SCALA 1:50
PS.01 - Pk 0+668
PS.03 - Pk 0+800



anas Gruppo Italiane
Direzione Tecnica

AUTOSTRADA A2 "MEDITERRANEA"
COLLEGAMENTO PORTO GIOIA TAURO GATE SUD CON
AUTOSTRADA A2 - LOTTO 1 E LOTTO 2

DG 54/17 LOTTO 1 COD. **UC165**
PROGETTO DEFINITIVO COD. **UC167**

GRUPPO DI PROGETTO: R.T.I.: **INTEGRA CONSORZIO STABILE** (capogruppo mandataria)
 PROGETTAZIONE: **Prometeoengineering.it S.r.l.** - Dott. Geol. **Andrea Rondinara**

RESPONSABILE INTEGRAZIONE PRESTAZIONI SPECIALISTICHE: Prof. Ing. **Franco BRAGA** (Integra Consorzio Stabile)
 GEOLOGO: Dott. Geol. **A. CANESSA** (Prometeoengineering.it S.r.l.)
 COORDINATORE PER LA SICUREZZA IN FASE DI PROGETTAZIONE: Dott. Ing. **Alessandro Osnì** (Integra Consorzio Stabile)
 RESPONSABILE DEL PROCEDIMENTO: Dott. Ing. **Giuseppe Danilo Malgeri**

CAPOGRUPPO MANDATARIA: **INTEGRA**
 Direttore Tecnico: Prof. Ing. **Franco Braga**
 MANDANTI: **PROMETEOTECH**
 Direttore Tecnico: Dott. Ing. **Alessandro FOCARACCI**
 Dott. Geol. **Andrea Rondinara**

PROGETTO STRADALE
Viabilità secondarie
 Viabilità secondarie interferite dal nuovo svincolo sulla S.S. 18

CODICE PROGETTO	DPUC0165	NOME FILE	SOOPSDOTRAPP01A.dwg	REVISIONE	SCALA:
PROGETTO	D 2 1	ELAB.	S00P000TRAPP01	A	1:1.000

A	EMMISSIONE	Settembre 2022	Orvieto	Eurpi	Broggi
REV.	DESCRIZIONE	DATA	REDATTO	VERIFICATO	APPROVATO