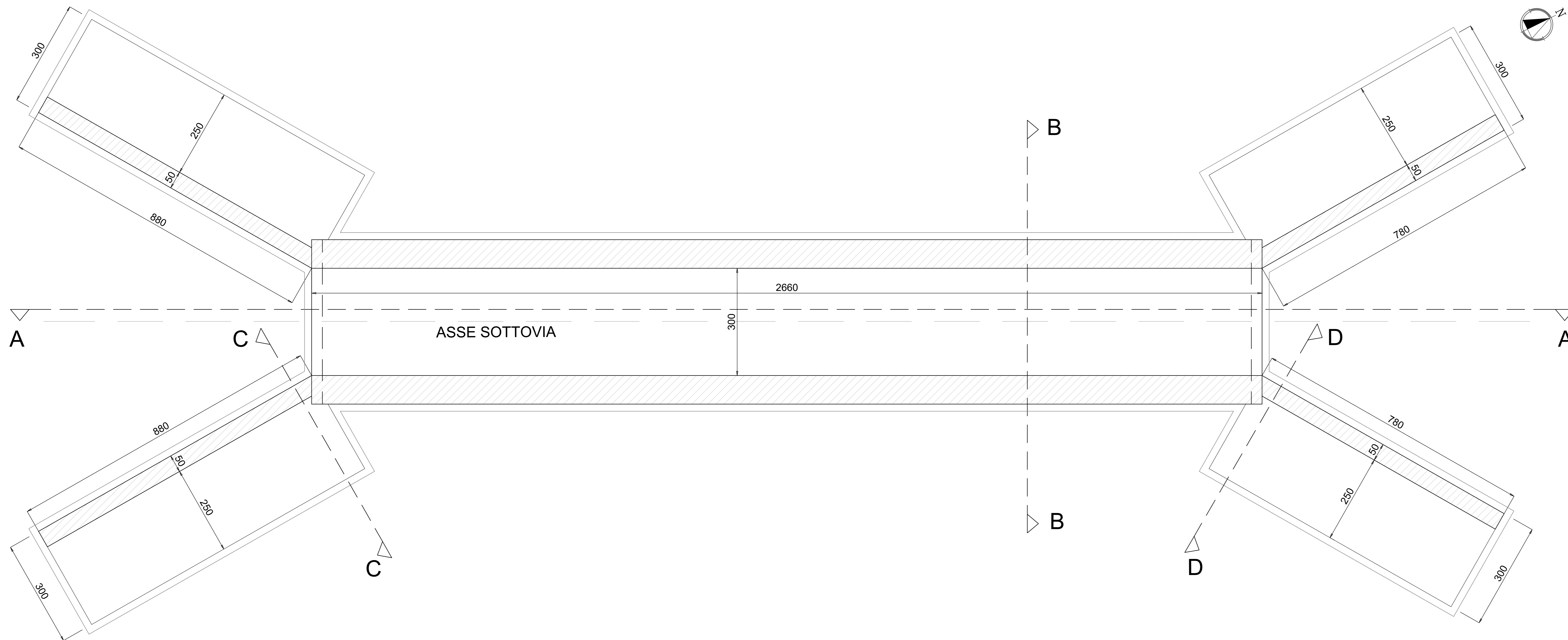
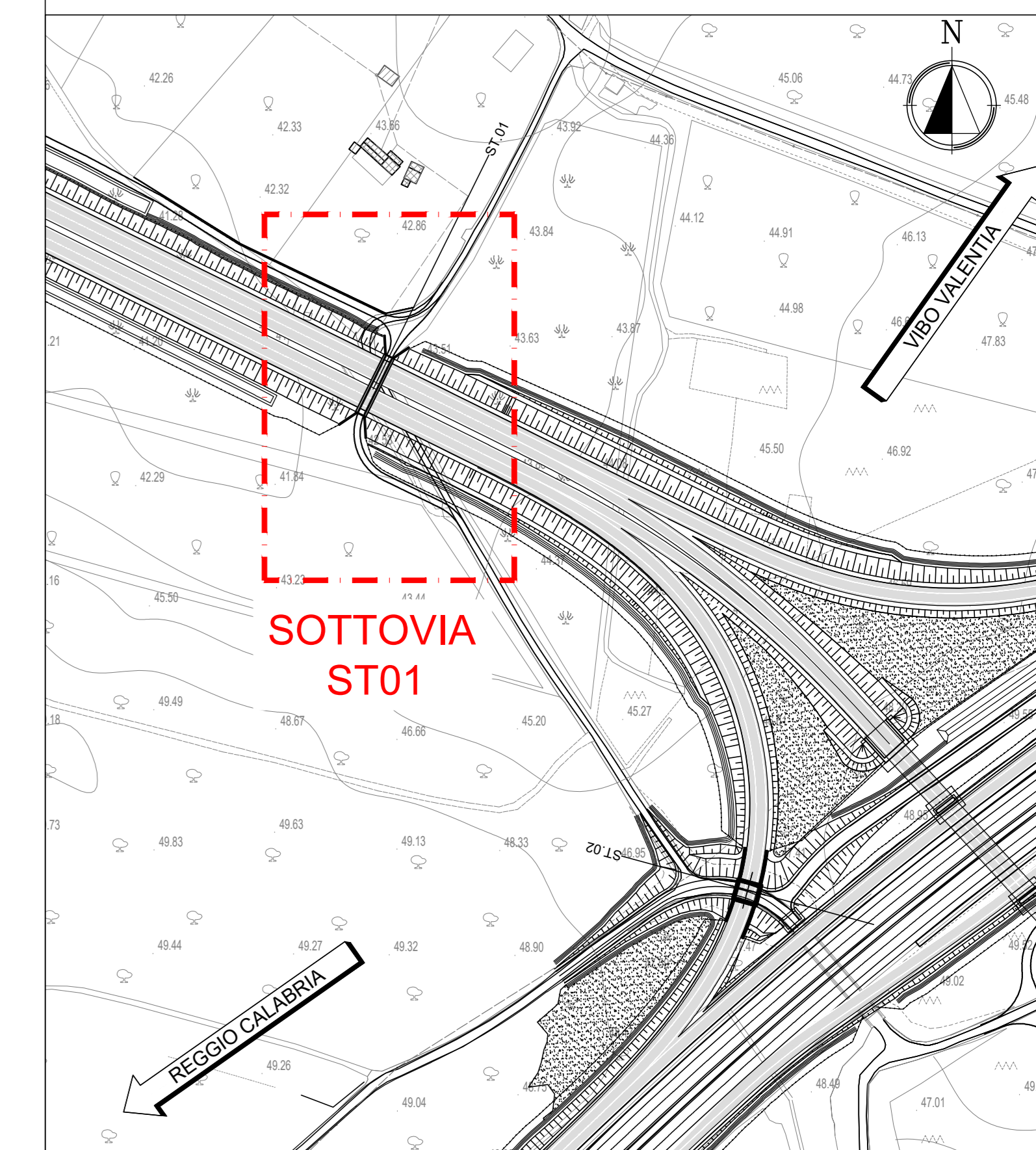


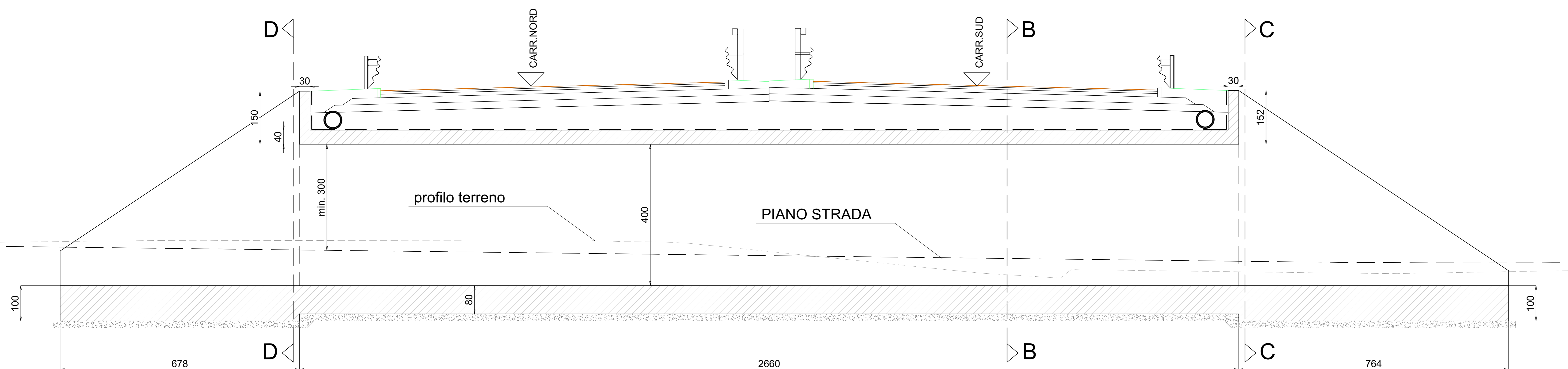
PLANIMETRIA ST01
SCALA 1:50



INQUADRAMENTO GENERALE
SCALA 1:2'000



SEZIONE LONGITUDINALE A-A
SCALA 1:50



Direzione Tecnica

AUTOSTRADA A2 "MEDITERRANEA"
COLLEGAMENTO PORTO GIOIA TAURO GATE SUD CON
AUTOSTRADA A2 - LOTTO 1 E LOTTO 2

DG 54/17 LOTTO 1
PROGETTO DEFINITIVO

COD. UC165
COD. UC167

GRUPPO DI R.T.I.: INTEGRA CONSORZIO STABILE (capogruppo mandataria)
PROGETTAZIONE: Prometeoengineering.it S.r.l. - Dott. Geol. Andrea Rondinara

RESPONSABILE INTEGRAZIONI PRESTAZIONI SPECIALISTICHE:
Prof. Ing. Franco BRAGA (Integra Consorzio Stabile)

GEOLOGO:
Dott. Geol. A. CANESSA (Prometeoengineering.it S.r.l.)

COORDINATORE PER LA SICUREZZA IN FASE DI PROGETTAZIONE:
Dott. Ing. Alessandro Orsini (Integra Consorzio Stabile)

RESPONSABILE DEL PROCEDIMENTO:
Dott. Ing. Giuseppe Danilo Malgeri

CAPOGRUPPO MANDATARIA:
INTEGRA
Dott. Ing. Franco Braga

MANDANTI:
ASPC
Dott. Ing. Alessandro FOCARACCI

Dott. Geol. Andrea Rondinara

05 - OPERE D'ARTE
5.3 OPERE D'ARTE MINORI
5.3.1 Sottopasso al km 2+245 ST.01
Pianta e sezioni

CODICE PROGETTO PROGETTO DPUC0165	NOME FILE TOOST01STRP01_A	REVISIONE	SCALA:
DPUC0167	ELAB.: TOOST01STRP01	A	1:50

A	EMISSIONE	Settembre 2022	Gettato	Siboni	Focaracci
REV.	DESCRIZIONE	DATA	REDATTO	VERIFICATO	APPROVATO