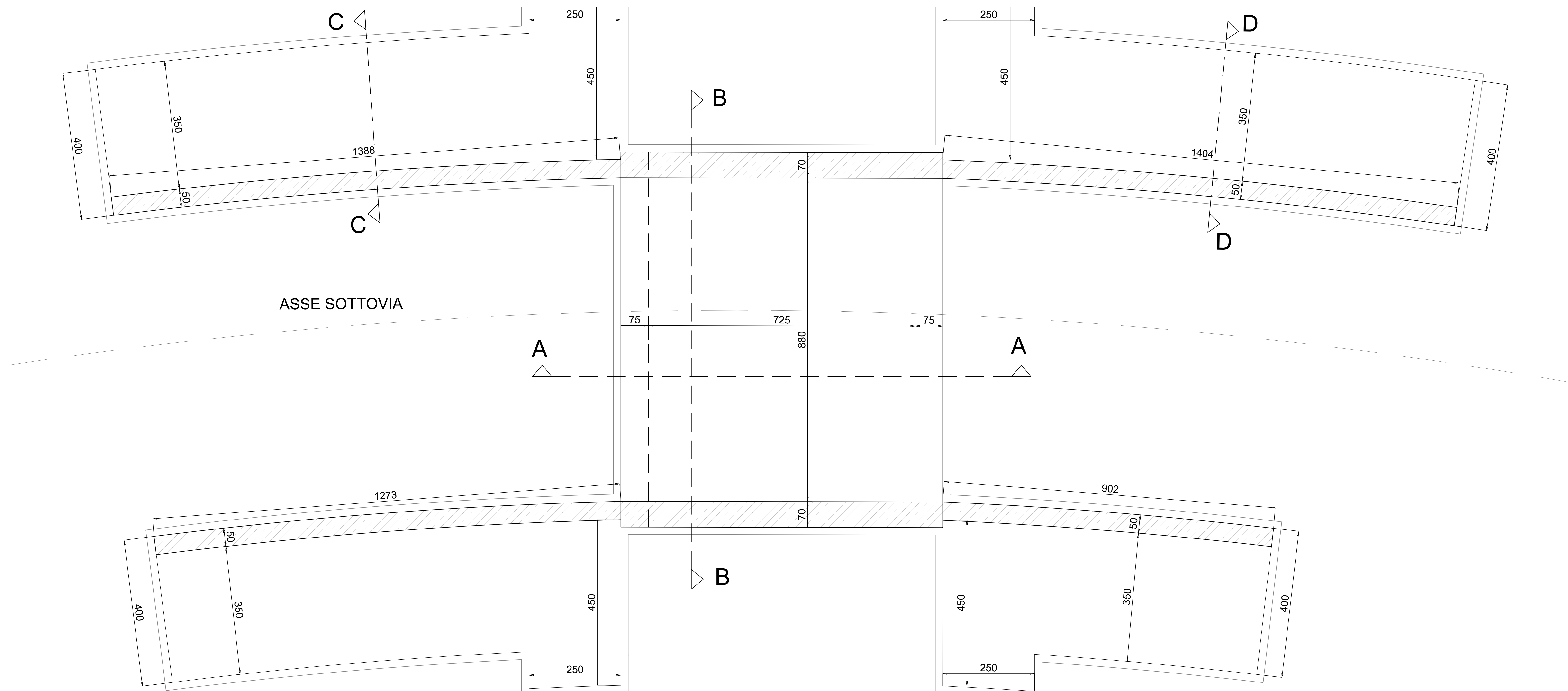
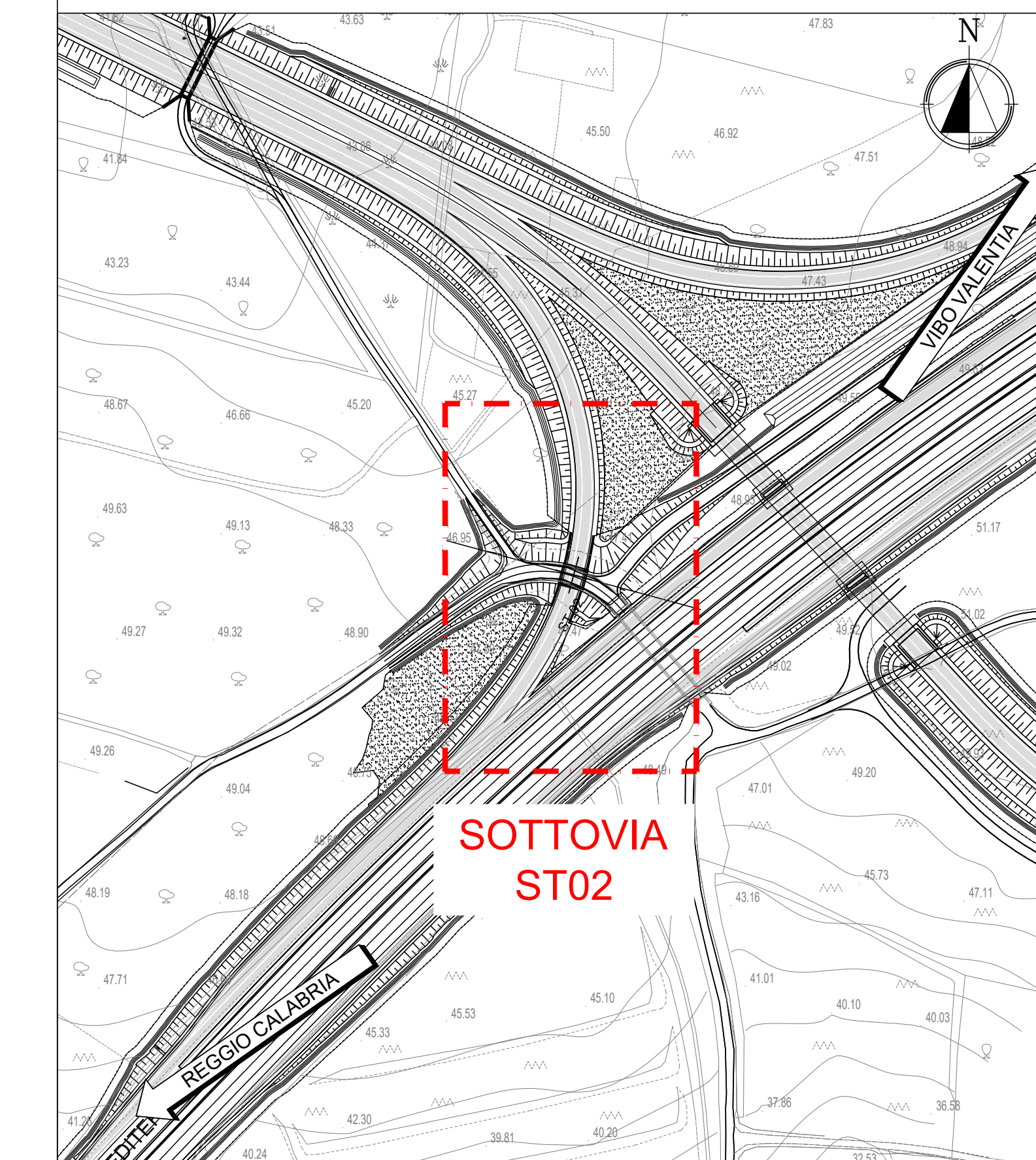


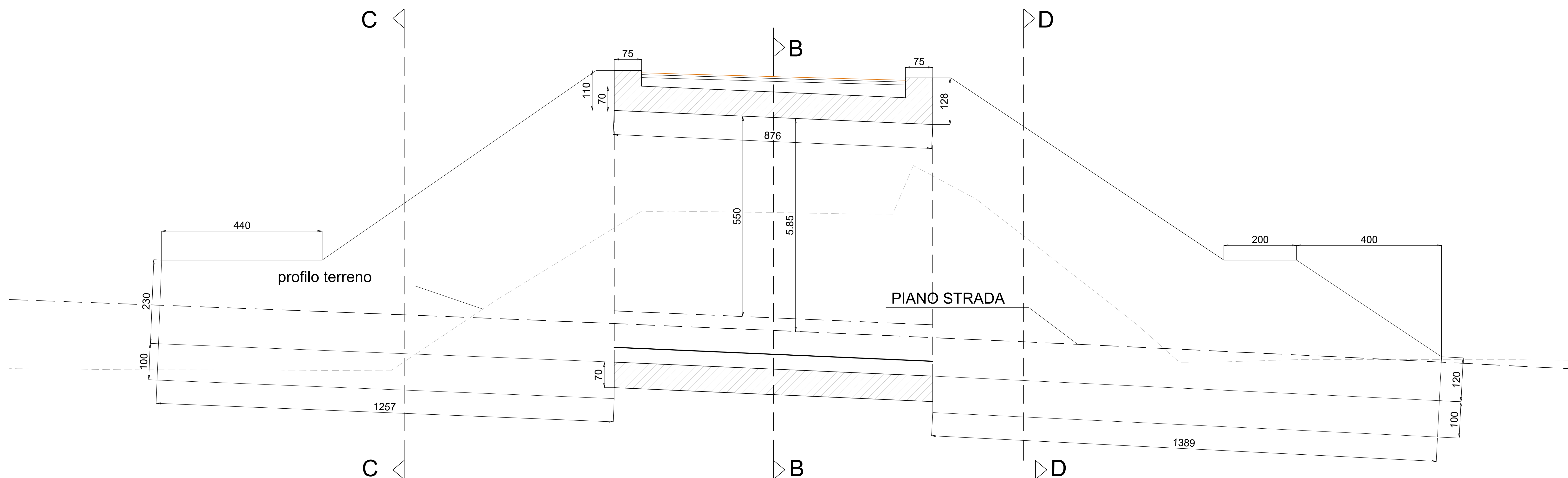
PLANIMETRIA ST01
SCALA 1:50



INQUADRAMENTO GENERALE
SCALA 1:2'000



SEZIONE LONGITUDINALE A-A
SCALA 1:50



 Direzione Tecnica	
AUTOSTRADA A2 "MEDITERRANEA" COLLEGAMENTO PORTO GIOIA TAURO GATE SUD CON AUTOSTRADA A2 - LOTTO 1 E LOTTO 2	
DG 54/17 LOTTO 1	COD. UC165
PROGETTO DEFINITIVO	
GRUPPO DI PROGETTAZIONE: R.T.I.: INTEGRA CONSORZIO STABILE (capogruppo mandataria) Prometeoengineering.it S.r.l. - Dott. Geol. Andrea Rondinara	
RESPONSABILE INTEGRAZIONI PRESTAZIONI SPECIALISTICHE: Prof. Ing. Franco BRAGA (Integra Consorzio Stabile)	CAPOGRUPPO MANDATARIA: INTEGRA Direzione Tecnica: Prof. Ing. Franco Braga
GEOLOGO: Dott. Geol. A. CANESSA (Prometeoengineering.it S.r.l.)	MANDANTI:  Direzione Tecnica: Dott. Ing. Alessandro FOCARACCI
COORDINATORE PER LA SICUREZZA IN FASE DI PROGETTAZIONE: Dott. Ing. Alessandro Orsini (Integra Consorzio Stabile)	RESPONSABILE DEL PROCEDIMENTO: Dott. Ing. Giuseppe Danilo Malgeri
05 - OPERE D'ARTE 5.3 OPERE D'ARTE MINORI 5.3.1 Sottopasso al km 390+382.00 ST.02 Pianta e sezioni	
CODICE PROGETTO: DPUC01615 CODICE ELAB.: T01S1T02STRP1F01	NOME FILE: TOOST02STRP01_A REVISIONE: A SCALA: varie
A EMISSIONE	Luglio 2022 Masi Sabuni Focaracci
REV. DESCRIZIONE	DATA REDATTO VERIFICATO APPROVATO