



COMUNE DI BRINDISI



REGIONE PUGLIA



AREA METROPOLITANA DI
BRINDISI

PROGETTO DI IMPIANTO DI PRODUZIONE DI ENERGIA ELETTRICA DA FONTE SOLARE FOTOVOLTAICA DI POTENZA IMMISSIONE PARI A 30 MW DENOMINATO "AEPV_01" E RELATIVE OPERE DI CONNESSIONE ALLA RETE ELETTRICA NAZIONALE, SITO NEL COMUNE DI BRINDISI (BR) IN LOCALITA' CONTRADA "MASSERIA MAZZETTA"

ELABORATO:

INQUADRAMENTI E PLANIMETRIA GENERALE OPERE DI CONNESSIONE

IDENTIFICAZIONE ELABORATO

Livello Prog.	Codice Rintracciabilità	Tipo Doc.	Sez. Elaborato	N° Foglio	Tot. Fogli	N° Elaborato	DATA	SCALA
DEF	201900262	EG	08B	1	23	EG_08B.01.02	Dicembre 2021	Indicate

REVISIONI

REV	DATA	DESCRIZIONE	ESEGUITO	VERIFICATO	APPROVATO
01	Dic. 2021		IVC	N/A	N/A

PROGETTAZIONE



MAYA ENGINEERING SRLS
C.F./P.IVA 08365980724
Dott. Ing. Vito Calio
Amministratore Unico
4, Via San Girolamo
70017 Putignano (BA)
M.: +39 328 4819015
E.: v.calio@maya-eng.com
PEC: vito.calio@ingpec.eu

MAYA ENGINEERING SRLS
4, Via San Girolamo
70017 Putignano (BA)
C.F./P.IVA 08365980724

(TIMBRO E FIRMA)

TECNICO SPECIALISTA

Dott. Ing. Vito Calio
4, Via San Girolamo
70017 Putignano (BA)
M.: + 39 328 4819015
E.: v.calio@maya-eng.com



(TIMBRO E FIRMA)

SPAZIO RISERVATO AGLI ENTI

RICHIEDENTE



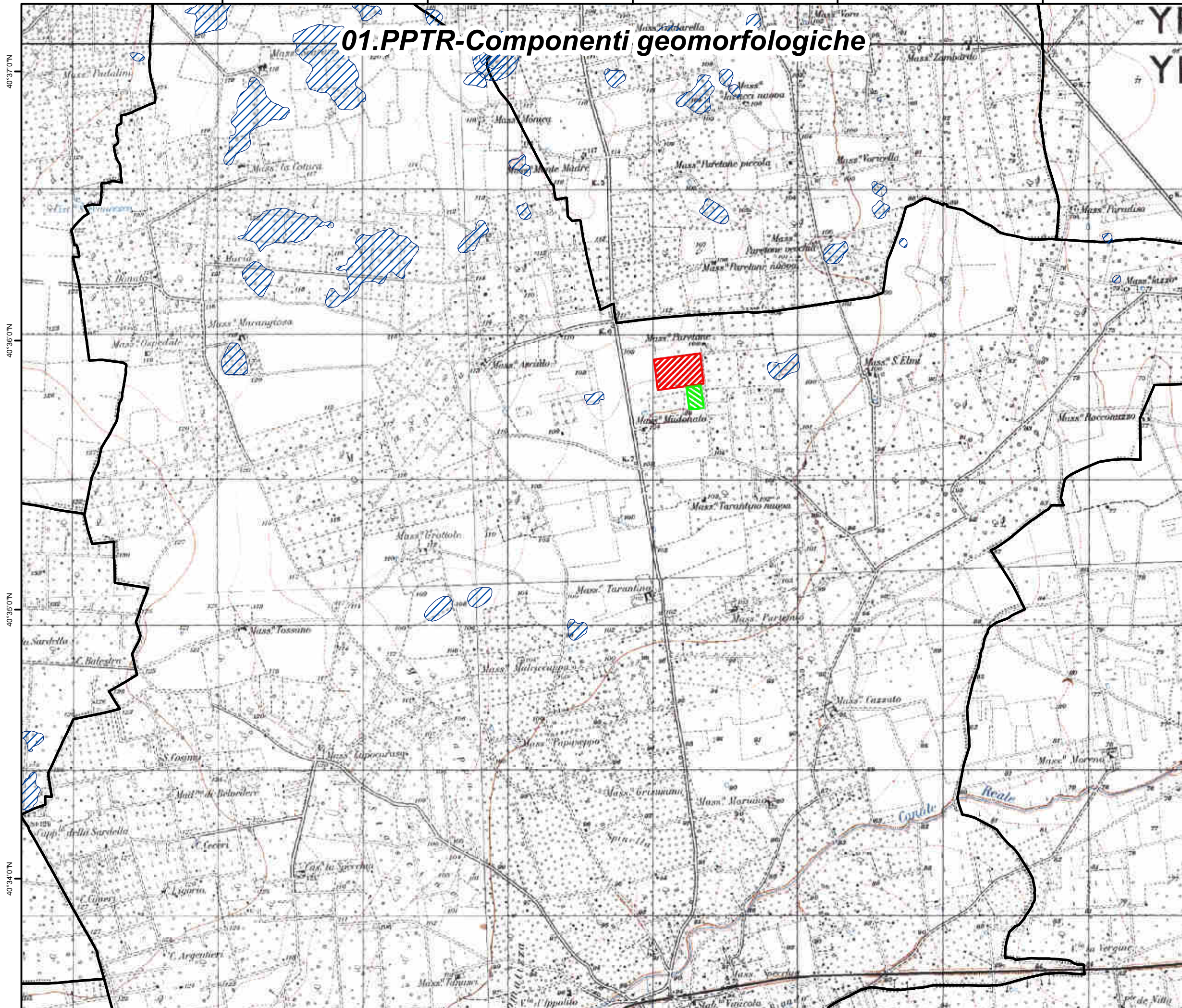
COLUMNS ENERGY s.p.a.

C.F./P.IVA 10450670962
Via Fiori Oscuri, 13
CAP 20121 Città MILANO
PEC: columnsenergysrl@legalmail.it








(TIMBRO E FIRMA PER BENESTARE)




17°41'0"E 17°42'0.01"E 17°43'0.01"E 17°44'0.01"E 17°45'0.01"E

01.PPTR-Componenti geomorfologiche



Legenda

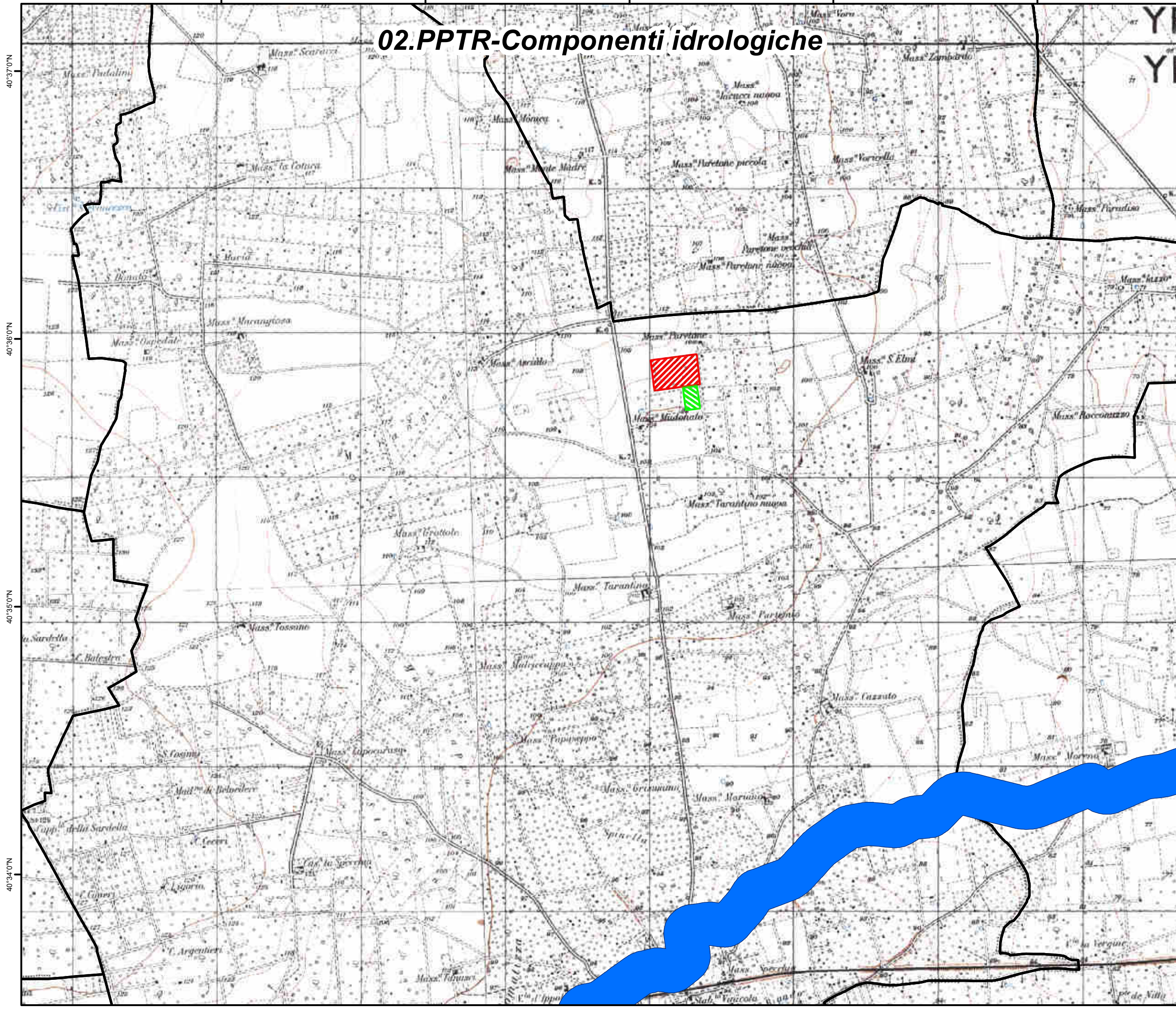
-  UCP_Cordoni Dunari
-  UCP_Doline
-  UCP_geositi_100m
-  UCP_Grotte_100m
-  UCP_Inghiottitoi_50m
-  UCP_Lame_gravine
-  UCP_versanti_pendenza20%

-  SE Terna
-  Stazione Utente
-  Confini comunali







Scala - 1:25.000




17°41'0"E 17°42'0.01"E 17°43'0.01"E 17°44'0.01"E 17°45'0.01"E

02.PPTR-Componenti idrologiche



Legenda

-  BP_142_A_coste_300m
-  BP_142_B_laghi_300m
-  BP_142_C_fiumi_150m
-  UCP_conessioneRER
-  UCP_Sorgenti_25m
-  UCP_Vincolo idrogeologico

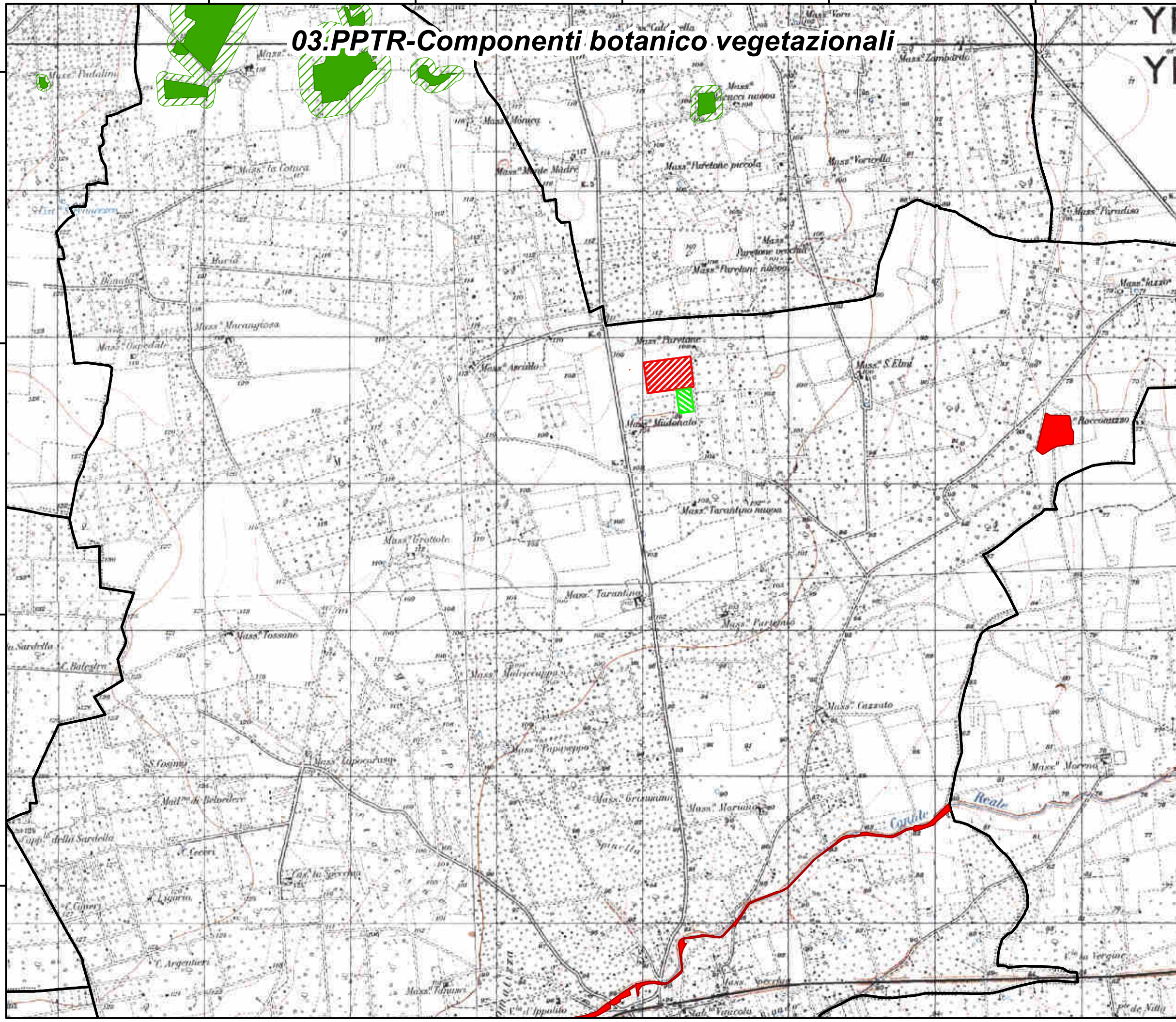
-  SE Terna
-  Stazione Utente
-  Confini comunali

Scala - 1:25.000

17°41'0"E 17°42'0.01"E 17°43'0.01"E 17°44'0.01"E 17°45'0.01"E

40°37'0"N
40°36'0"N
40°35'0"N
40°34'0"N

03.PPTR-Componenti botanico vegetazionali



Legenda

-  BP_142_G_Boschi
-  BP_142_I_Z.Ramsar
-  UCP_Aree_Umide
-  UCP_Formazioni arbustive
-  UCP_Pascoli_naturali
-  UCP_rispetto boschi

-  SE Terna
-  Stazione Utente
-  Confini comunali

Scala - 1:25.000

17°36'0"E

17°42'0,01"E

17°48'0"E

17°54'0"E

40°42'0"N

40°36'0"N

30'

04.PPTR-Componenti aree protette

Torre Guaceto

Boschi di Santa Teresa e dei Lucci

Legenda

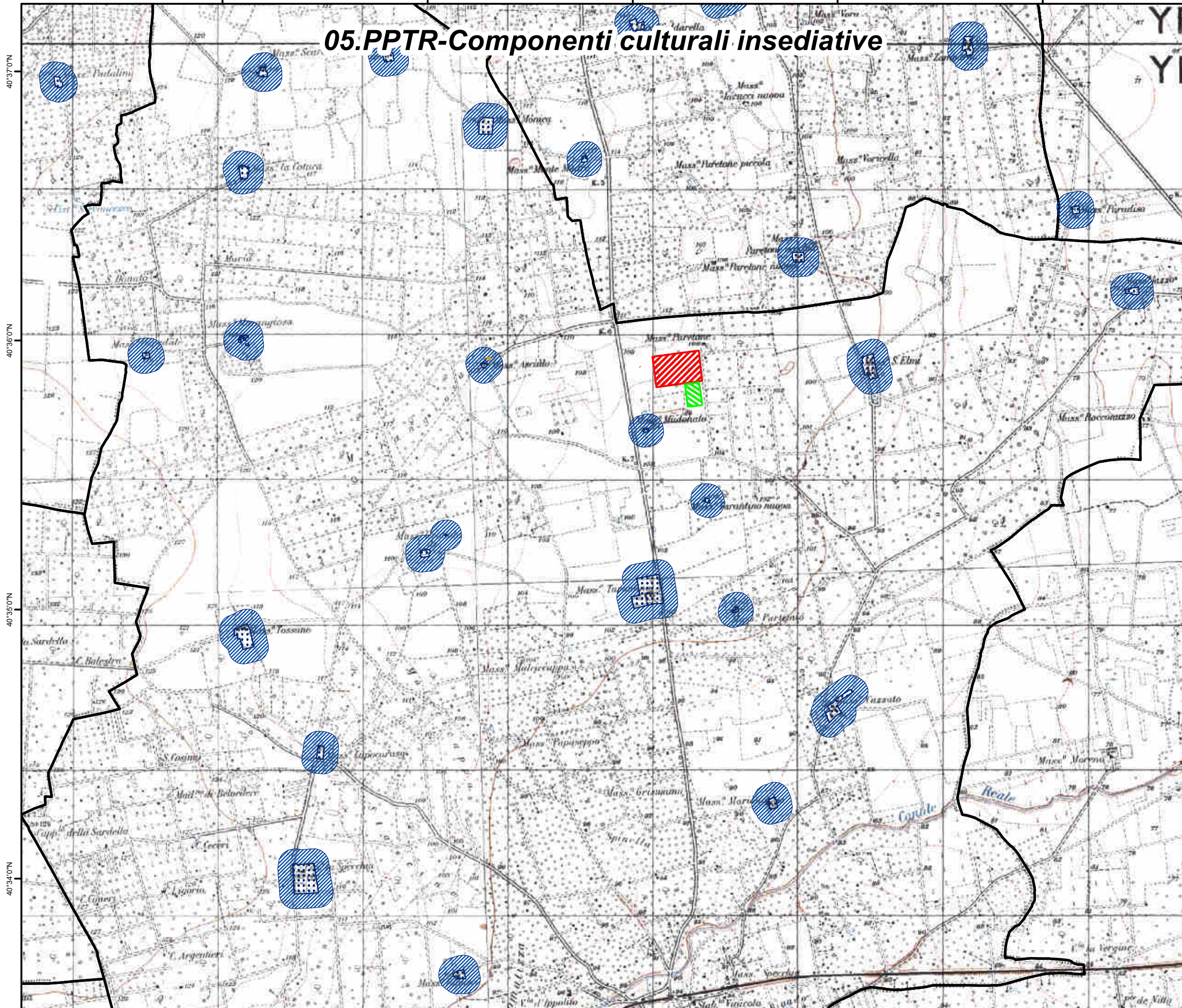
- BP_142_F_Parchi
- UCP_rilevanza naturalistica
- UCP_rispetto parchi_100m

- SE Terna
- Stazione Utente
- Confini comunali











Scala -1:100.000

17°41'0"E 17°42'0.01"E 17°43'0.01"E 17°44'0.01"E 17°45'0.01"E

05.PPTR-Componenti culturali insediative

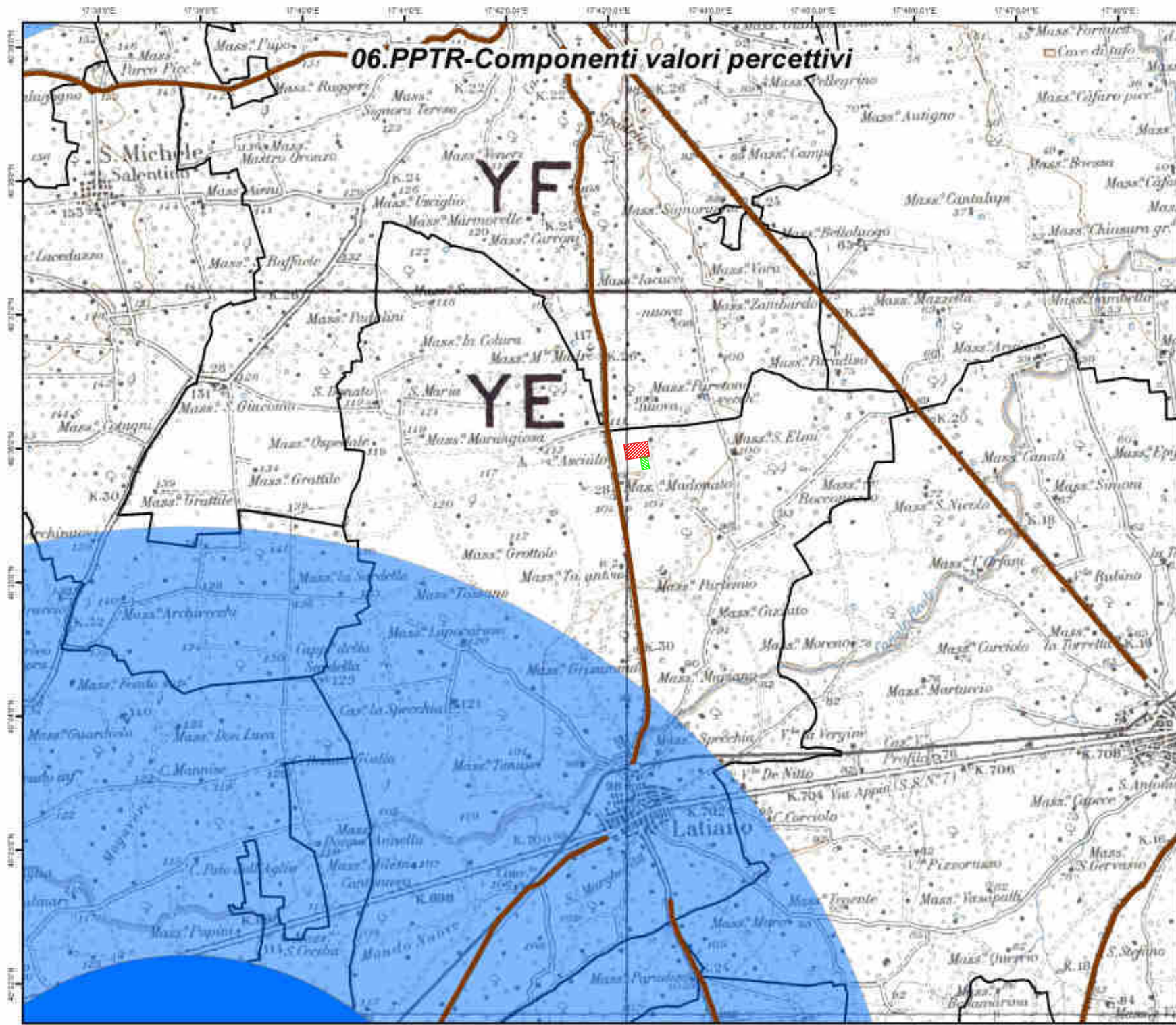


Legenda

-  BP_136_Aree not. interesse
-  BP_142_H_Usi civici
-  BP_142_M_Z.archeologiche
-  UCP_rischio archeologico
-  UCP_rispetto_Z.archeol
-  UCP_rete tratturi
-  UCP_rispetto_tratturi
-  UCP_siti storico culturali
-  UCP_rispetto_siti storico cult
-  UCP_citta consolidata
-  UCP_paesaggi rurali
-  SE Terna
-  Stazione Utente
-  Confini comunali

Scala - 1:25.000

06.PPTR-Componenti valori percettivi



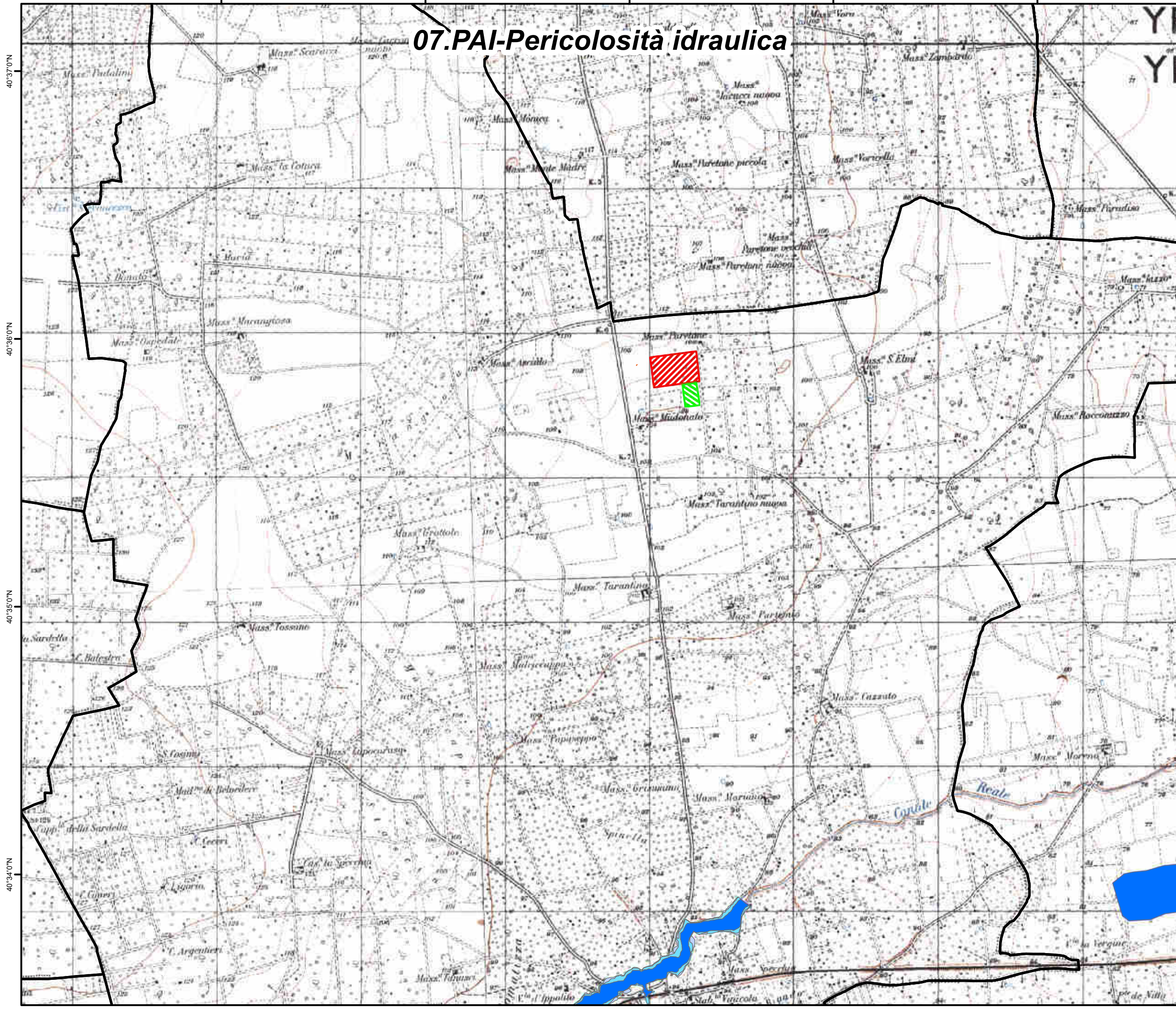
Legenda

- UCP_luoghi panoramici
- UCP_strade panoramiche
- UCP_strade val.paesaggistica
- UCP_coni visuali_4km
- UCP_coni visuali_10km
- SE Terna
- Stazione Utente
- Confini comunali

Scala - 1:50.000

17°41'0"E 17°42'0.01"E 17°43'0.01"E 17°44'0.01"E 17°45'0.01"E

07.PAI-Pericolosità idraulica



Legenda

Pericolosità idraulica

- BP
- MP
- AP

- SE Terna
- Stazione Utente
- Confini comunali

Scala - 1:25.000

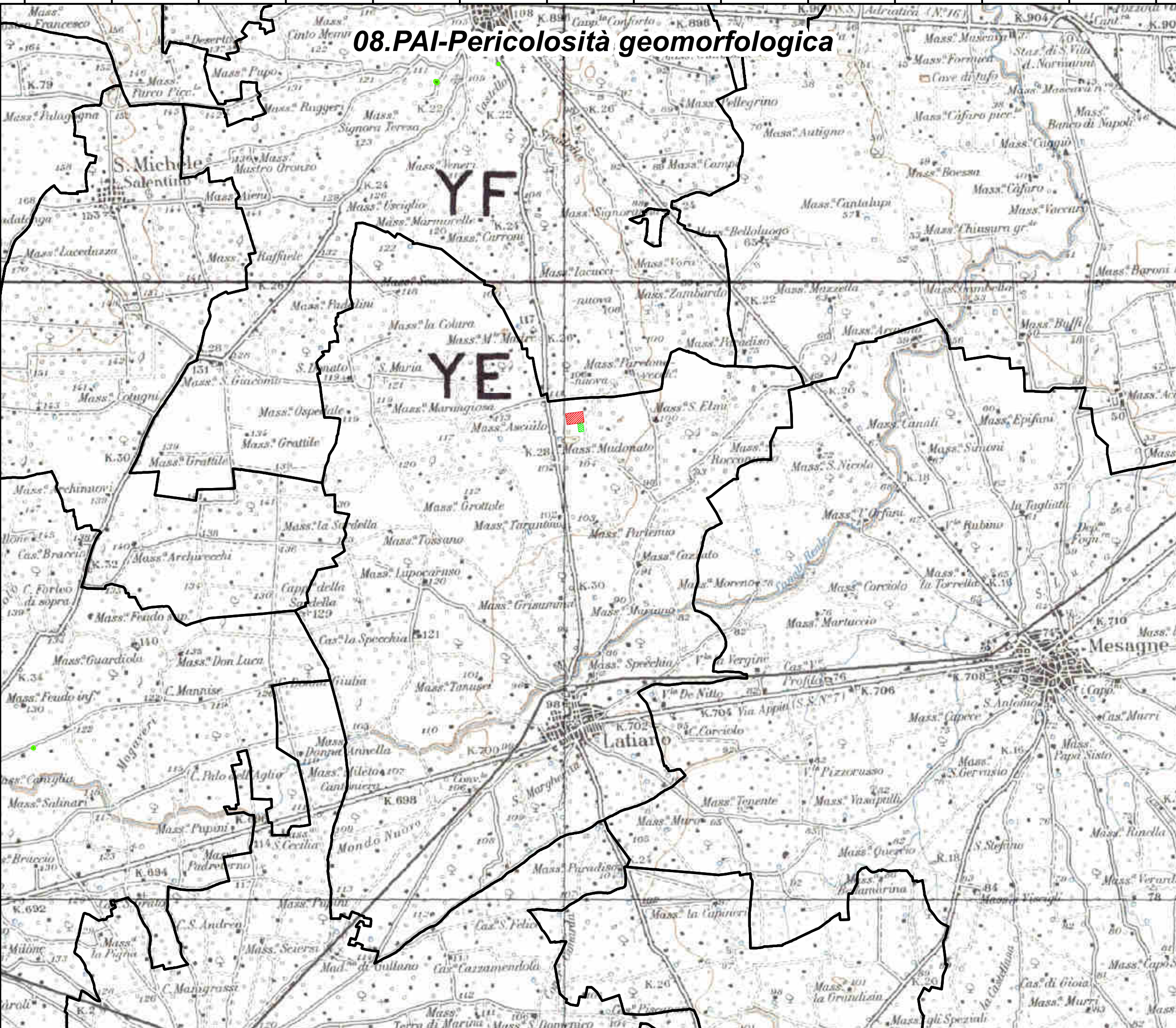
17°37'0"E 17°38'0"E 17°39'0"E 17°40'0"E 17°41'0"E 17°42'0.01"E 17°43'0.01"E 17°44'0.01"E 17°45'0.01"E 17°46'0.01"E 17°47'0.01"E 17°48'0"E 17°49'0"E 17°50'0"E

08.PAI-Pericolosità geomorfologica

Legenda

- Pericolosità**
- Media e moderata - PG1
 - Elevata - PG2
 - Elevata - PG3

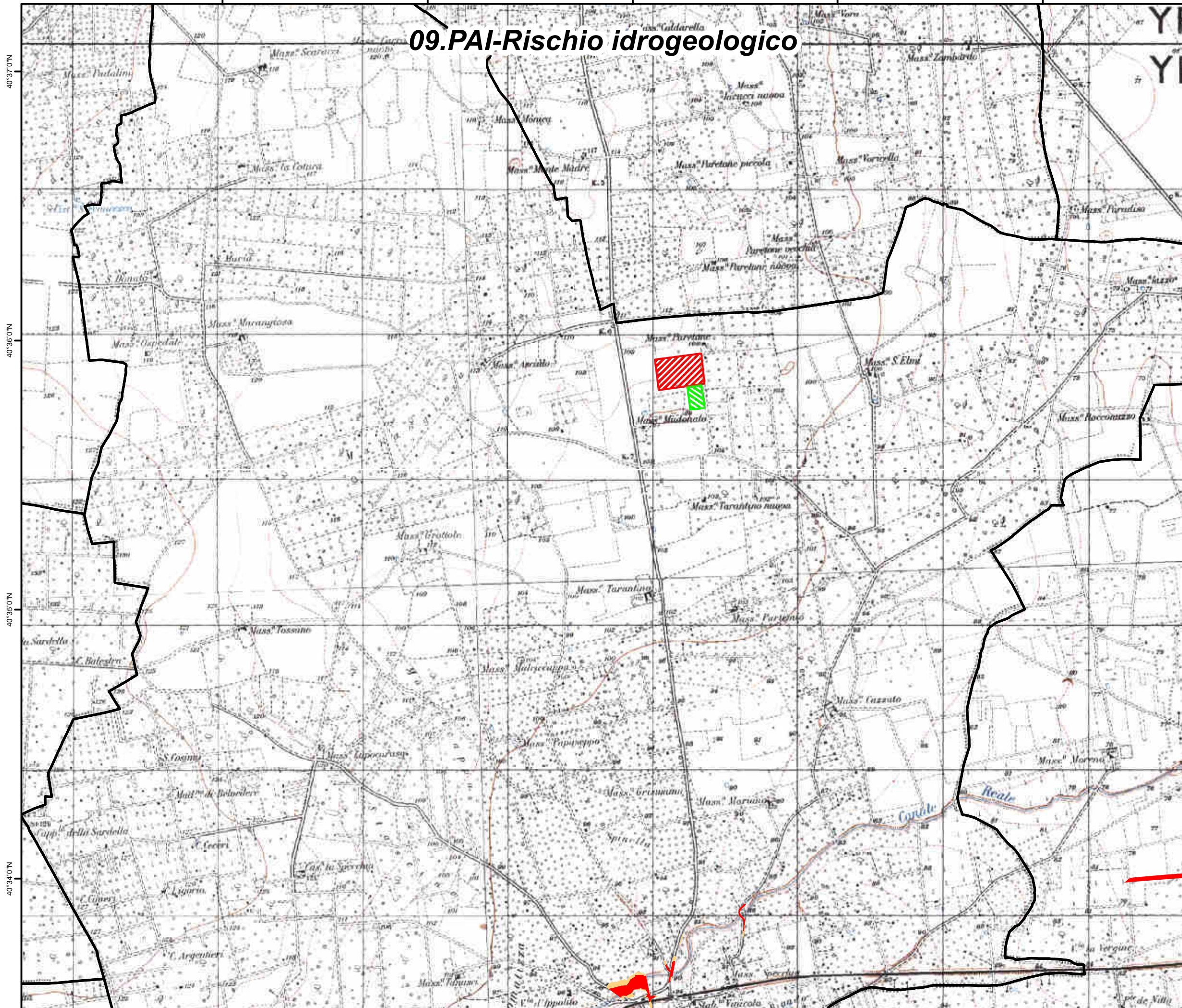
- SE Terna
- Stazione Utente
- Confini comunali



Scala - 1:60.000

17°41'0"E 17°42'0.01"E 17°43'0.01"E 17°44'0.01"E 17°45'0.01"E

09.PAI-Rischio idrogeologico



Legenda

Rischio

- R2
- R3
- R4

- SE Terna
- Stazione Utente
- Confini comunali

Scala - 1:25.000

10. Carta idrogeomorfologica dell'AdB Puglia

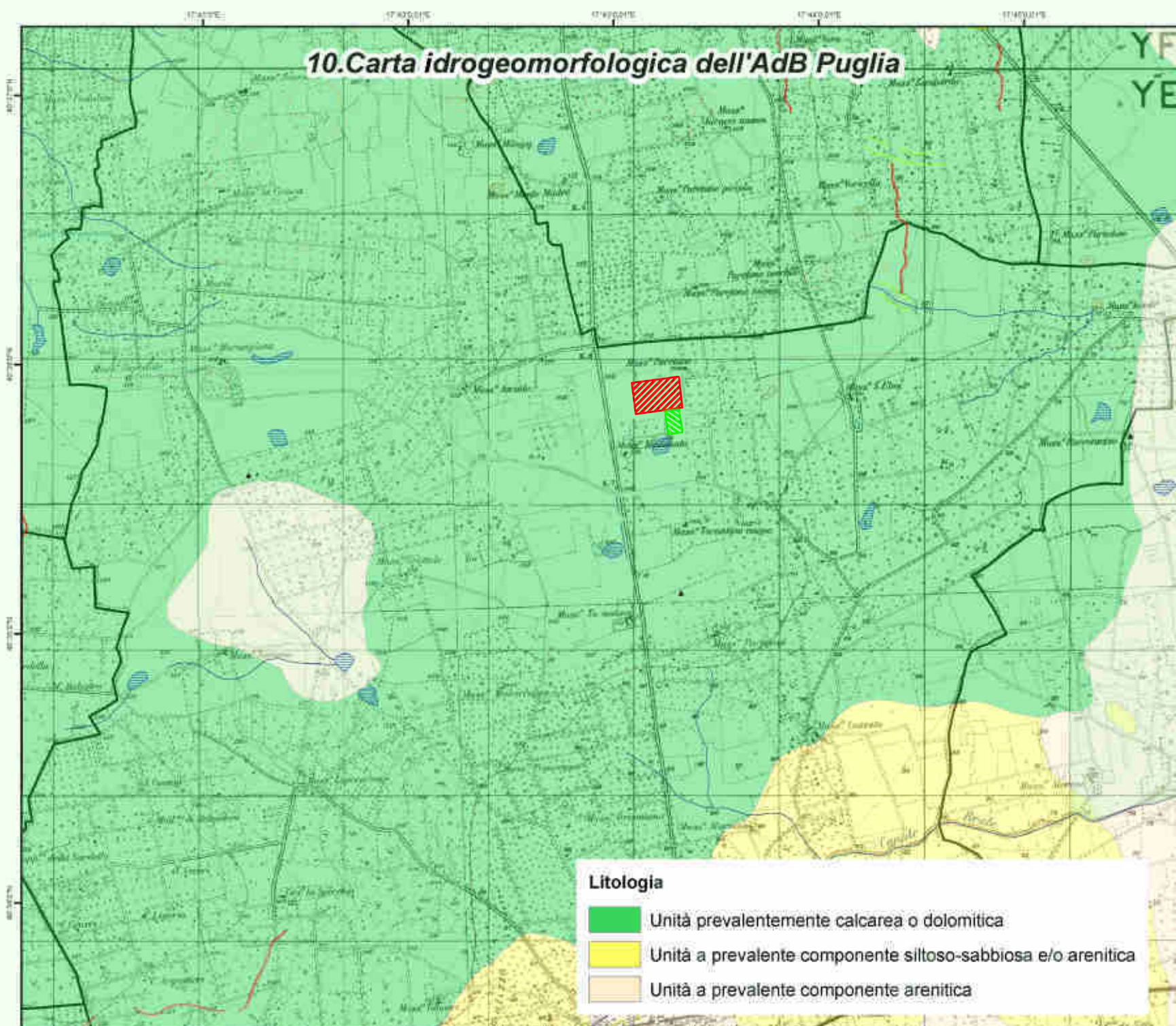
Legenda

- Doline
- Ripe di erosione fluviale
- Ori di terrazzo morfologico
- Corso d'acqua
- Corso d'acqua episodico
- Corso d'acqua obliterato
- Corso d'acqua tombato
- Conche
- Punti sommitali
- SE Terna
- Stazione Utente
- Confini comunali

Litologia

- Unità prevalentemente calcarea o dolomitica
- Unità a prevalente componente siltoso-sabbiosa e/o arenitica
- Unità a prevalente componente arenitica

Scala - 1:25,000



17°40'0"E

17°41'0"E

17°42'0,01"E

17°43'0,01"E

17°44'0,01"E

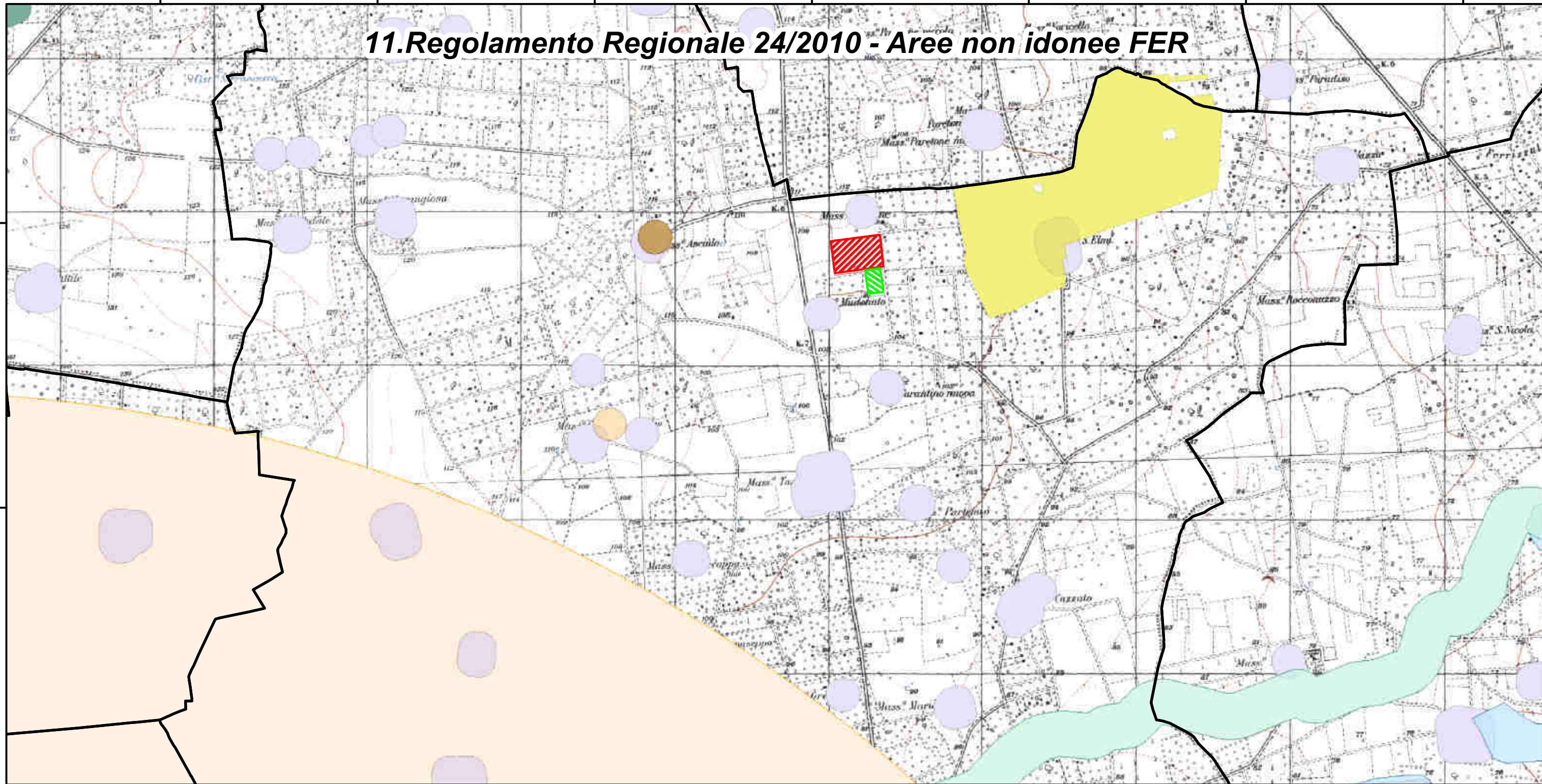
17°45'0,01"E

17°46'0,01"E

11.Regolamento Regionale 24/2010 - Aree non idonee FER

40°36'0"N

40°35'0"N



Legenda

- Nuclei naturali isolati
- Boschi con buffer di 100 m.
- Fiumi Torrenti e corsi d'acqua fino a 150 m.
- Beni Culturali con 100 m. (parte II D.Lgs.42/'04)
- Zone archeologiche con buffer di 100 m.
- Segnalazioni Carta dei Beni con buffer di 100 m.

- M
AF Pericolosità idraulica
- PG
PG Pericolosità geomorfologica
- R.R. Rischio
- Coni visuali (10 Km)
- Zone interne ai coni (10 Km)

- SE Terna
- Stazione Utente
- Confini comunali

Scala - 1:25.000

17°35'0"E

17°40'0"E

17°45'0.1"E

17°50'0"E

13.PTCP della Provincia di Brindisi Tav.1P - Vincoli e tutele operanti

Legenda

-  SE Terna
-  Stazione Utente
-  Confini comunali

Informazioni di base

-  Elementi idrografici lineari ed areali
-  Aree urbanizzate
-  Infrastrutture di viabilità
-  Ferrovie
-  Confini comunali

Aree protette

-  Riserva Naturale Statale
-  Riserva Naturale Orientata
-  Parco Naturale Regionale
-  Sito di Importanza Comunitaria
-  Sito di Importanza Comunitaria marino
-  Zona di Protezione Speciale

CEGLIE MESSAPICA

S. MICHELE SALENTINO

S. VITO DEI NORMANNI

LATIANO



MESAGNE

FRANCAVILLA



ORIA

TORRE S. SU


Vincoli Statali

-  Vincolo archeologico (D.lgs 42/04 art. 142 co. 1 lett. m)
-  Vincolo paesaggistico (D.lgs 42/04 art. 142 co. 1)

Vincoli Regionali

-  Vincolo archeologico (PUTT/PBA Serie B Elaborato Bo)
-  Vincolo architettonico (PUTT/PBA Serie B Elaborato Bo)

Vincoli idrogeologici e di settore

-  Vincolo idrogeologico (R. D. 30.12.1923 n.3267 e R.D. 16.05.1926 n.1126)
-  Aree a rischio idrogeologico R2, R3 e R4 (Piano di Assetto Idrogeologico)
-  Aree a pericolo esondazione (Piano di Assetto Idrogeologico)

Scala 4:100.000

17°35'0"E

17°40'0"E

17°45'0.01"E

17°50'0"E

14.PTCP della Provincia di Brindisi Tav.2P - Caratteri fisici e fragilità ambientali

Legenda

40°40'0"N

40°35'0"N

30'

CEGLIE MESSAPICA

S. MICHELE
SALENTINO

S. VITO DEI
NORMANNI

LATIANO





MESAGNE




FRANCAVILLA
FONTANA

ORIA

TORRE S. SUSANNA

Informazioni di base

-  Aree urbanizzate
-  Infrastrutture di viabilità
-  Ferrovie
-  Confini comunali

-  SE Terna
-  Stazione Utente
-  Confini comunali

Scala 4:100.000

17°35'0"E

17°40'0"E




17°45'0"E

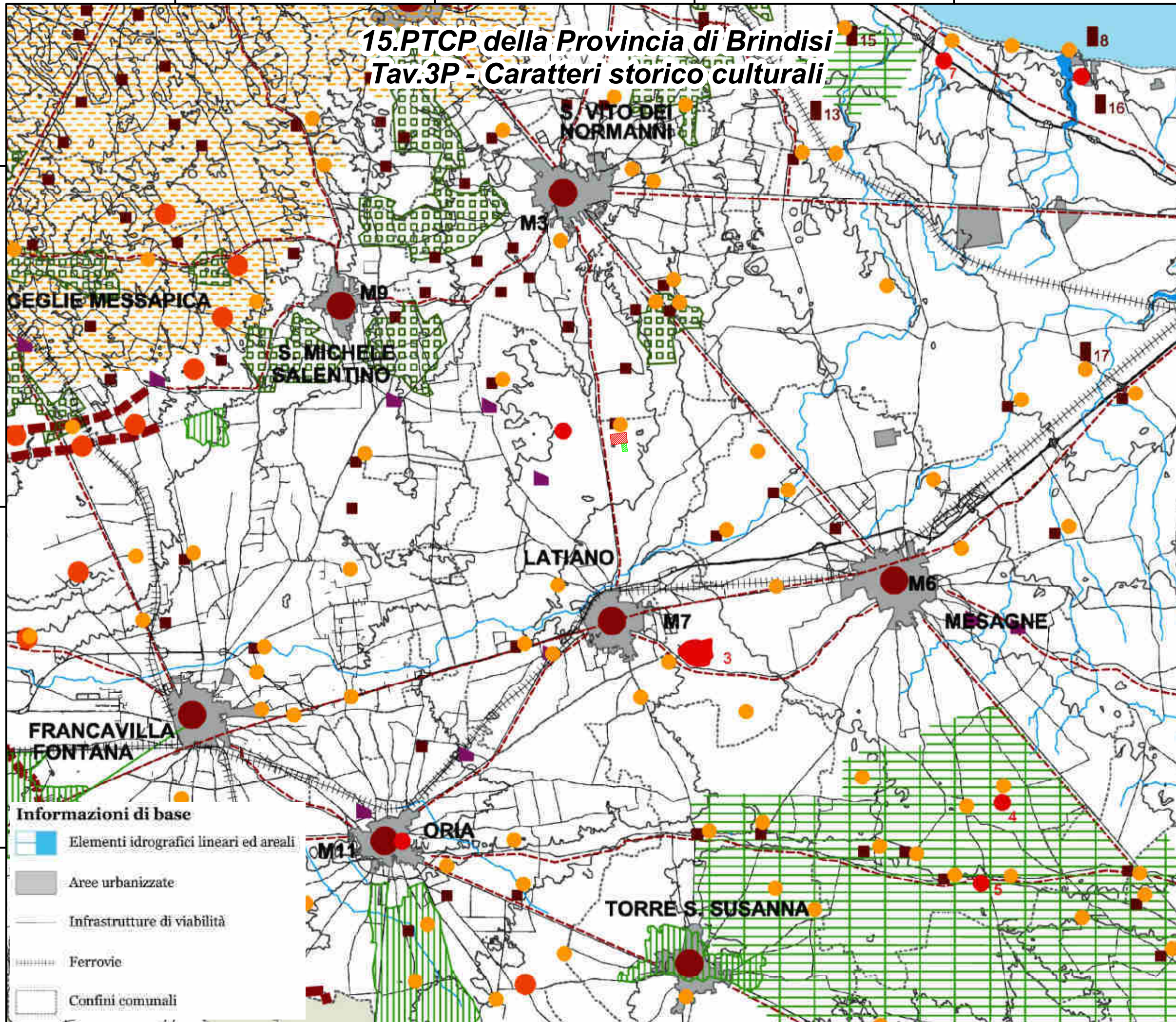
17°50'0"E

15.PTCP della Provincia di Brindisi Tav.3P - Caratteri storico culturali






Legenda

Infrastrutture di progetto

-  SE Terna
-  Stazione Utente
-  Confini comunali



Informazioni di base

-  Elementi idrografici lineari ed areali
-  Aree urbanizzate
-  Infrastrutture di viabilità
-  Ferrovie
-  Confini comunali

Scala 4:100.000

17°35'0"E


17°40'0"E

17°45'0.01"E





17°50'0"E

16.PTCP della Provincia di Brindisi Tav.4P - Sistema insediativo ed infrastrutturale







Legenda

-  SE Terna
-  Stazione Utente
-  Confini comunali












Informazioni di base

-  Elementi idrografici lineari ed areali
-  Aree urbanizzate
-  viabilità
-  Confini comunali

Aree urbanizzate

-  Aree edificate continue
-  Tessuto residenziale rado e nucleiforme
-  Tessuto residenziale sparso
-  Campeggi, strutture ricettive a bungalows e simili
-  Insediamento produttivo, artigianale e commerciale
-  Aree estrattive, discariche, depositi di cave

Sistema infrastrutturale e della mobilità

-  Potenziamento direttrice costiera
-  Potenziamento asse secondario
-  Potenziamento assi trasversali
-  Asse di attraversamento e connessione interprovinciale
-  Chiusure di circonvallazioni da verificare in sede di progettazione
-  Ferrovia nazionale
-  Ferrovia regionale
-  Ferrovia di servizio al porto e alla logistica
-  Stazione ferroviaria esistente
-  Nuova stazione ferroviaria
-  Aree di Sviluppo Industriale (ASI)

CEGLIE MESSAPICA

S. MICHELE SALENTINO

S. VITO DEI NORMANNI

LATIANO

MESAGNE

ORIA

TORRE S. SUSANNA

Scala -1:100.000

17°35'0"E




17°40'0"E

17°45'0.01"E

17°50'0"E

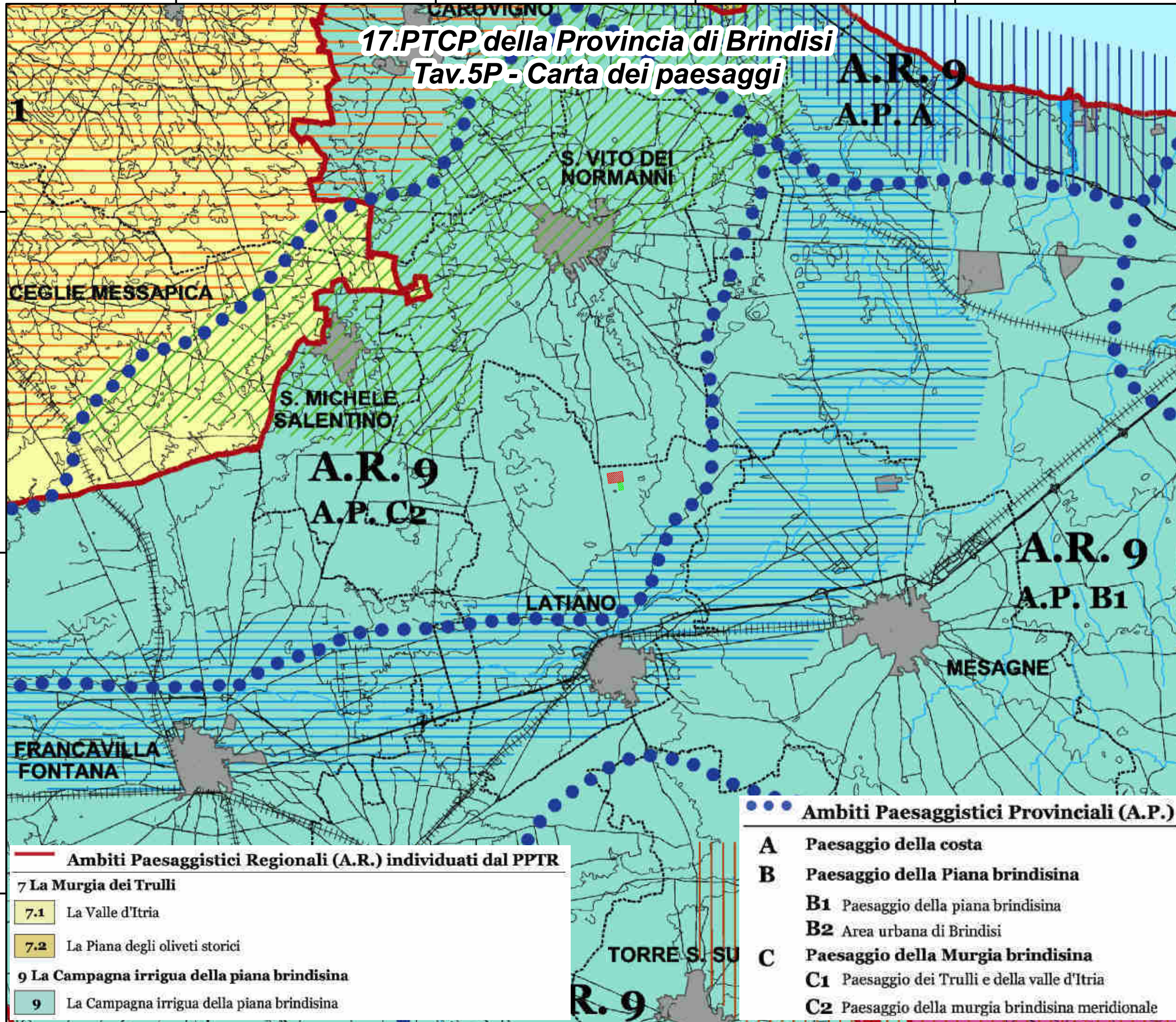
17.PTCP della Provincia di Brindisi Tav.5P - Carta dei paesaggi

Legenda

-  SE Terna
-  Stazione Utente
-  Confini comunali

Progetti prioritari per il paesaggio

-  Progetto prioritario n. 1 - Costa
-  Progetto prioritario n. 2 - Canale Reale
-  Progetto prioritario n. 3 - Area dei Trulli
-  Progetto prioritario n. 4 - Area dell'Oliveto storico
-  Progetto prioritario n. 5 - Terre della Bonifica



-  **Ambiti Paesaggistici Provinciali (A.P.)**
- A** Paesaggio della costa
- B** Paesaggio della Piana brindisina
 - B1** Paesaggio della piana brindisina
 - B2** Area urbana di Brindisi
- C** Paesaggio della Murgia brindisina
 - C1** Paesaggio dei Trulli e della valle d'Itria
 - C2** Paesaggio della murgia brindisina meridionale

-  **Ambiti Paesaggistici Regionali (A.R.) individuati dal PPTR**
- 7** La Murgia dei Trulli
 - 7.1** La Valle d'Itria
 - 7.2** La Piana degli oliveti storici
- 9** La Campagna irrigua della piana brindisina
 - 9** La Campagna irrigua della piana brindisina

Scala 4:100.000

17°35'0"E


17°40'0"E

17°45'0.01"E

17°50'0"E

18.PTCP della Provincia di Brindisi Tav.6P - Rete ecologica

Legenda

-  SE Terna
-  Stazione Utente
-  Confini comunali

CEGLIE MESSAPICA

S. MICHELE
SALENTINO






S. VITO DEI
NORMANNI

LATIANO





MESAGNE

TORRE S. SUSANNA

B) Corridoi ecologici principali

-  Corridoio del Canale Reale
-  Corsi d'acqua liberi o incanalati principali e ambiti di riferimento (invasi delle lame, aree riparali, aree contermini come definite nel PAI)
-  Fasce costiere non edificate principali o antistanti l'edificato di grande importanza ecologica
-  Fascia del versante murgiano
-  Area del Canale di Pirro

C) Aree di transizione principali

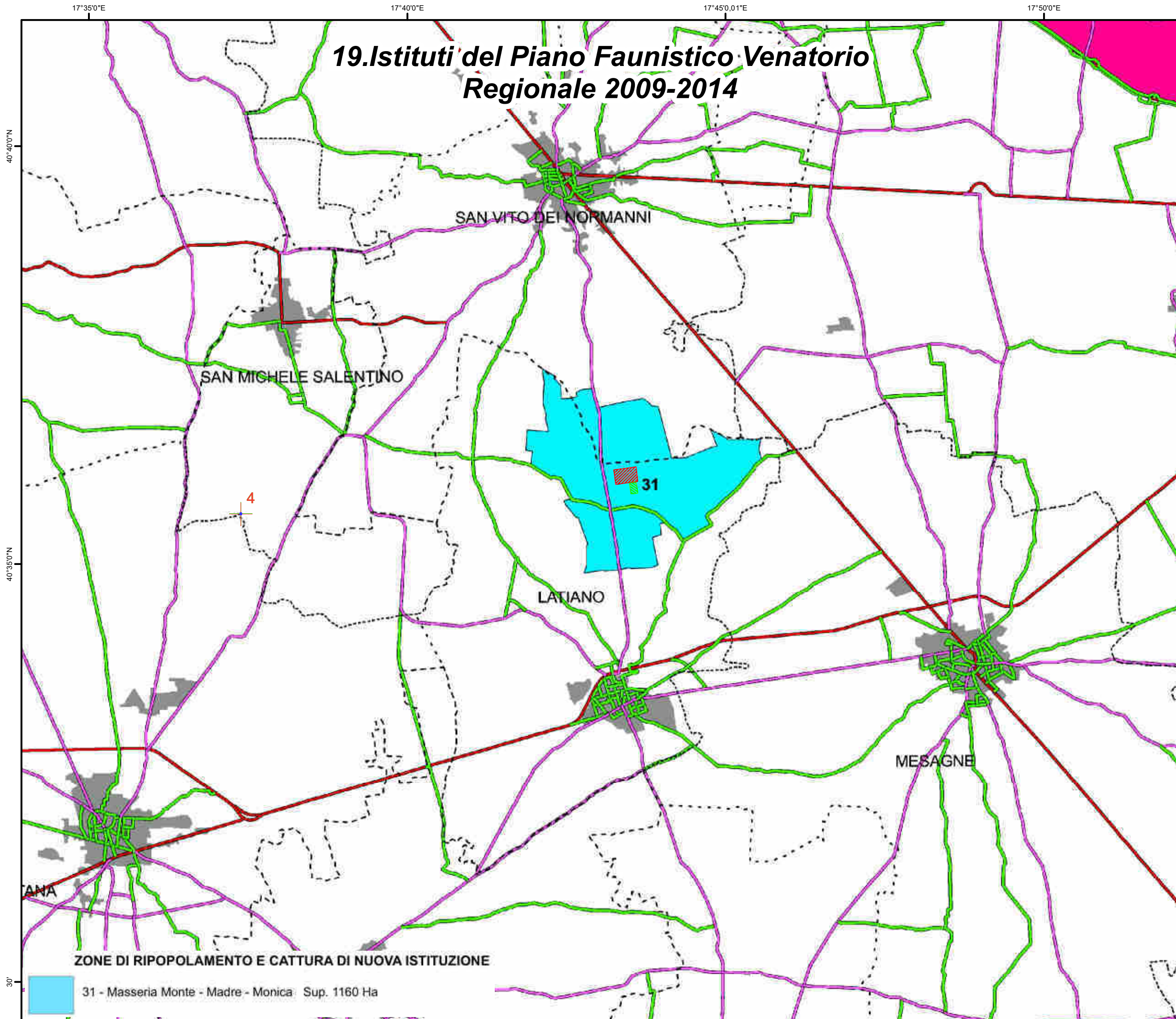
-  Aree ad alta concentrazione di oliveti storici
-  Area dei trulli
-  Aree di bonifica principali
-  Oasi di protezione faunistica ricadenti in aree prevalentemente agricole

Scala -1:100.000

19. Istituti del Piano Faunistico Venatorio Regionale 2009-2014

Legenda

-  SE Terna
-  Stazione Utente
-  Confini comunali



ZONE DI RIPOPOLAMENTO E CATTURA DI NUOVA ISTITUZIONE

31 - Masseria Monte - Madre - Monica Sup. 1160 Ha

Scala - 1:80.000

17°35'0"E

17°40'0"E

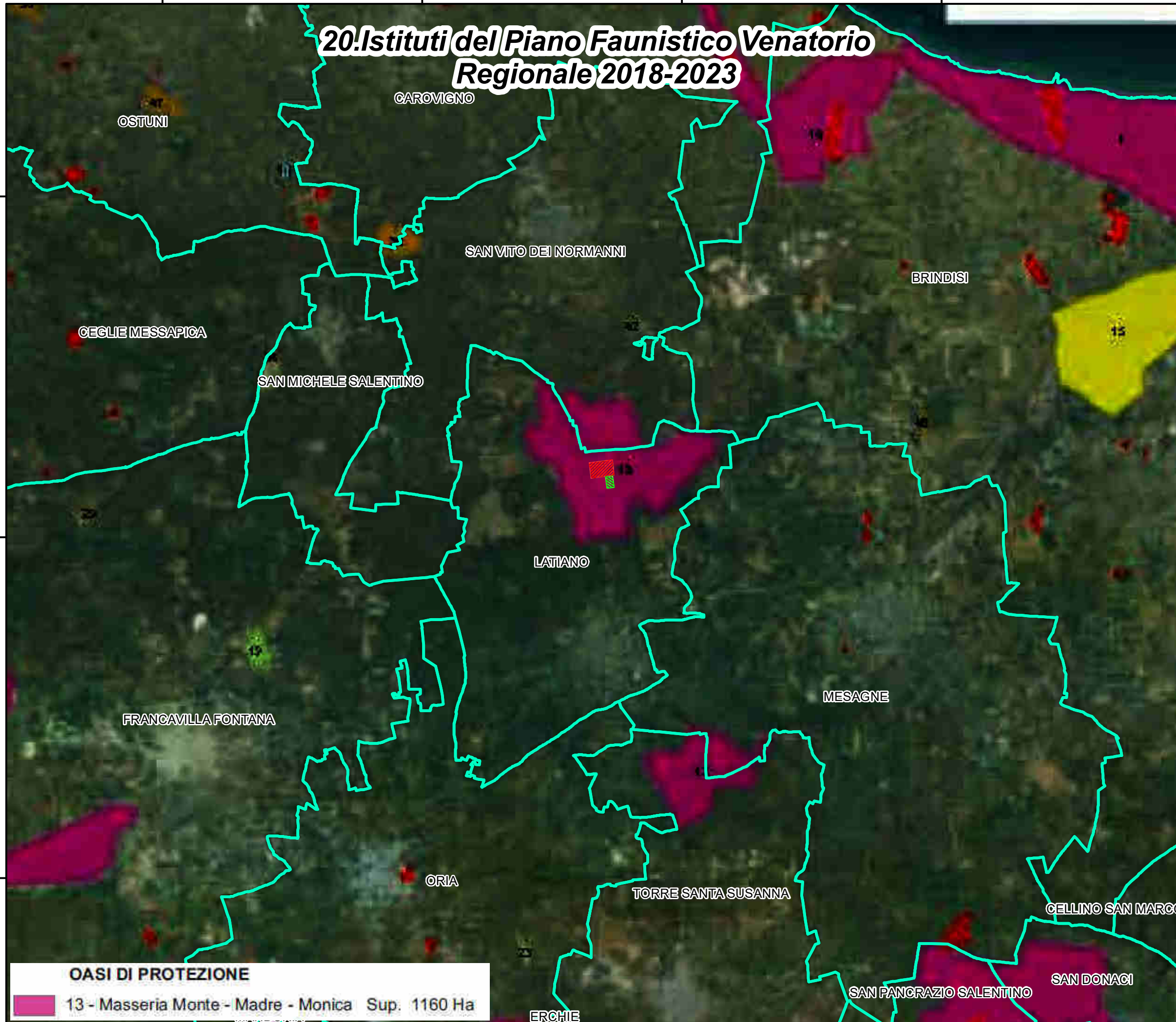
17°45'0,01"E

17°50'0"E

20. Istituti del Piano Faunistico Venatorio Regionale 2018-2023

Legenda

-  SE Terna
-  Stazione Utente
-  Confini comunali

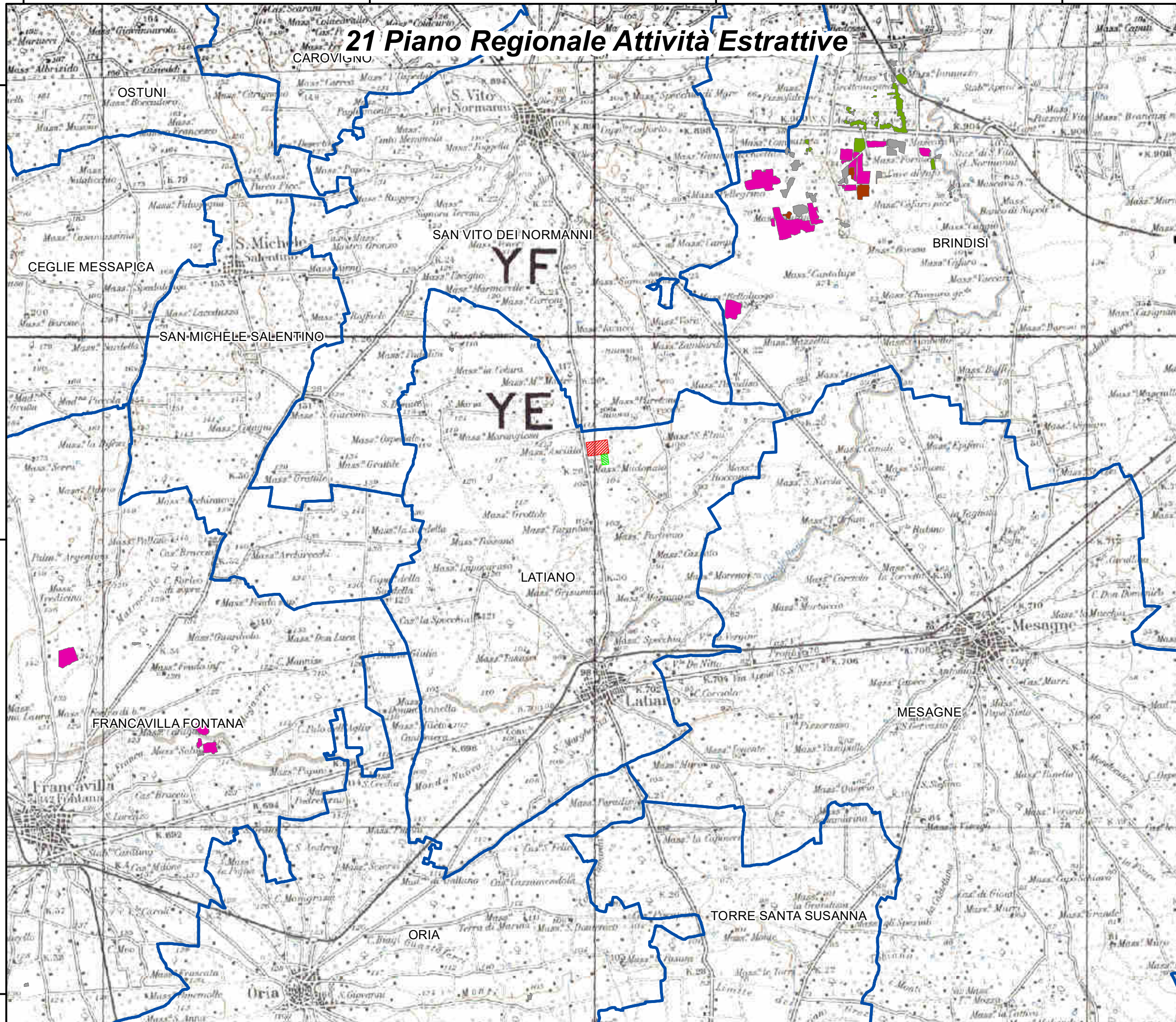


OASI DI PROTEZIONE


 13 - Masseria Monte - Madre - Monica Sup. 1160 Ha

Scala -1:100.000






21 Piano Regionale Attività Estrattive

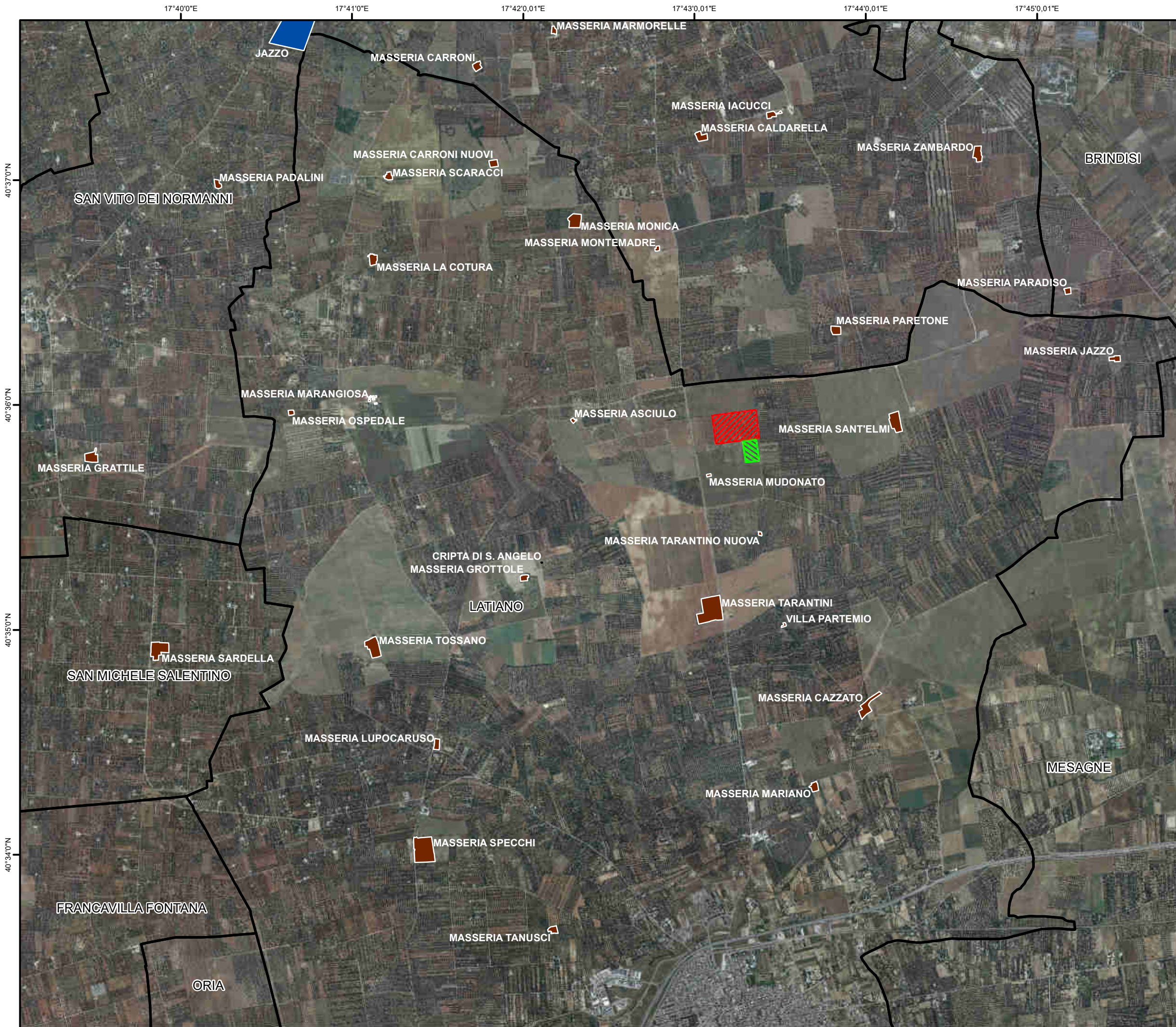


Legenda




-  SE Terna
-  Stazione Utente
-  Confini comunali

Cave

-  Area di cava attiva
-  Cava abbandonata
-  Cava rinaturalizzata
-  Cava riqualificata
-  Discarica di residui di cava



Legenda

-  SE Terna
-  Stazione Utente
-  Confini comunali

Siti storico culturali (UCP PPTR)

-  Vincolo Architettonico
-  Masseria
-  Jazzo
-  Confini comunali