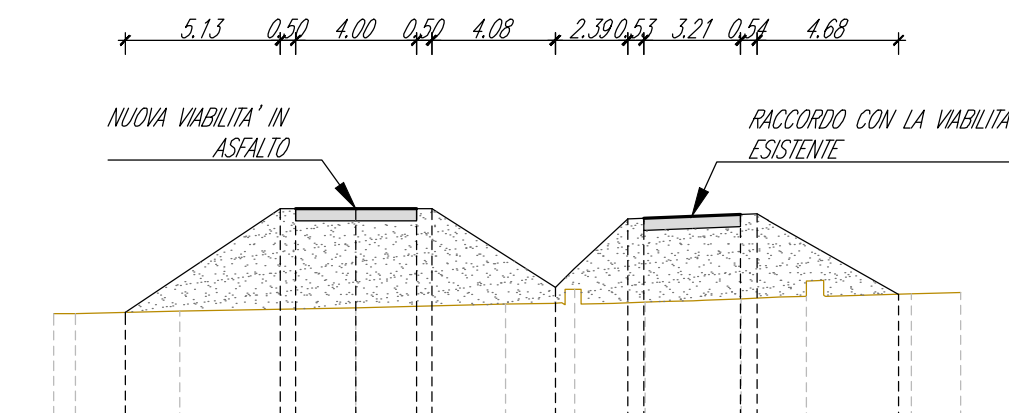


MODIFICA VIABILITÀ

Sezione 1

Progressiva: 0+060.00
Scala: 1:250
Quota di Riferimento: 595.00

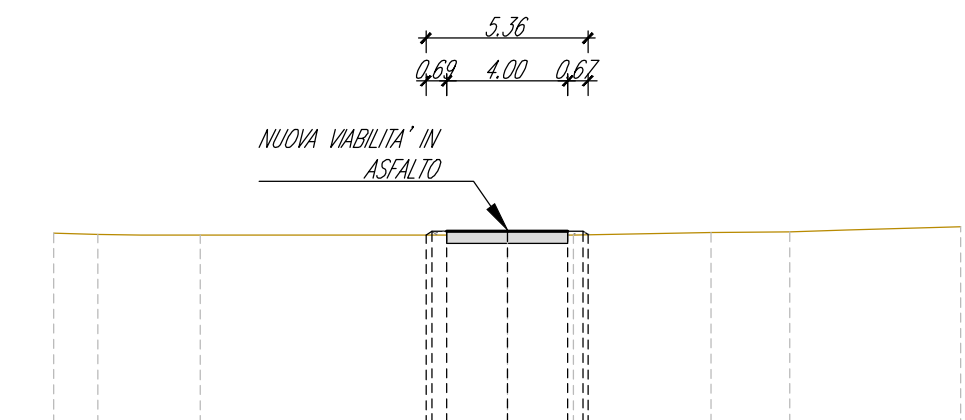


PROGRESSIVE TERRENO	-10.00	-9.28	-5.84	0.00	4.95	7.22	8.36	12.74	14.90	18.37	20.00
QUOTE TERRENO	598.44	598.45	598.52	598.64	598.76	598.85	598.82	598.94	598.03	599.10	599.14
PROGRESSIVE PROGETTO	-7.63	-2.50	-2.00	0.00	2.50	6.59	8.99	9.51	12.72	13.26	17.94
QUOTE PROGETTO	598.49	601.91	601.91	601.91	601.91	598.32	601.58	601.60	601.72	601.74	598.09

MODIFICA VIABILITÀ

Sezione 3

Progressiva: 0+180.00
Scala: 1:250
Quota di Riferimento: 612.00

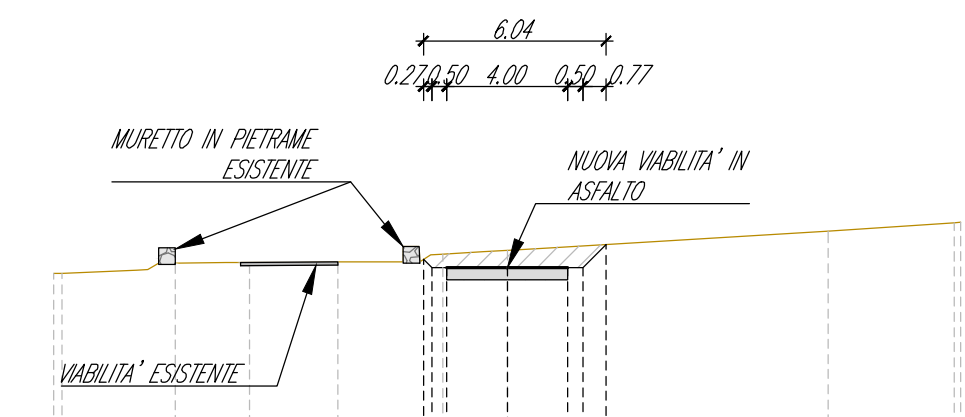


PROGRESSIVE TERRENO	-15.00	-13.54	-10.16	0.00	2.20	6.74	9.35	15.00
QUOTE TERRENO	618.37	618.28	618.25	618.25	618.26	618.33	618.37	618.54
PROGRESSIVE PROGETTO	-2.69	-2.50	-2.00	0.00	2.00	5.90	2.67	
QUOTE PROGETTO	618.25	618.38	618.38	618.38	618.38	618.39	618.27	

MODIFICA VIABILITÀ

Sezione 5

Progressiva: 0+300.00
Scala: 1:250
Quota di Riferimento: 620.00

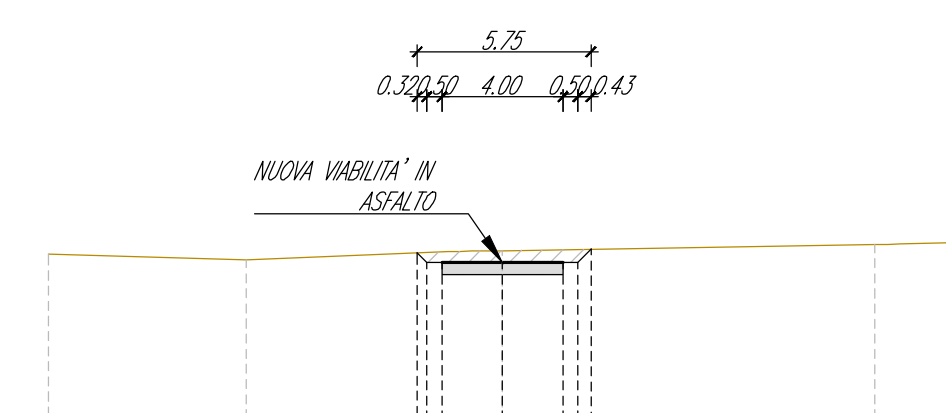


PROGRESSIVE TERRENO	-15.00	-14.73	-10.98	-8.52	-5.60	-2.13	0.00	10.60	14.77	15.00
QUOTE TERRENO	626.04	626.06	626.40	626.41	626.43	626.70	626.81	627.45	627.73	627.75
PROGRESSIVE PROGETTO	-2.77	-2.50	-2.00	0.00	2.00	2.50	3.27			
QUOTE PROGETTO	626.52	626.25	626.25	626.25	626.25	626.25	627.01			

MODIFICA VIABILITÀ

Sezione 2

Progressiva: 0+120.00
Scala: 1:250
Quota di Riferimento: 605.00

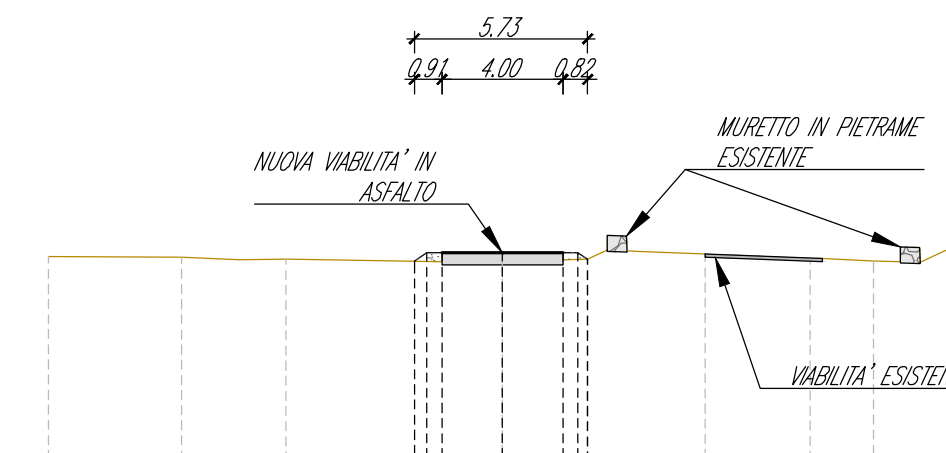


PROGRESSIVE TERRENO	-15.00	-8.48	0.00	12.31	15.00
QUOTE TERRENO	610.41	610.23	610.53	610.72	610.79
PROGRESSIVE PROGETTO	-2.89	-2.00	0.00	2.00	2.89
QUOTE PROGETTO	610.46	610.14	610.14	610.14	610.55

MODIFICA VIABILITÀ

Sezione 4

Progressiva: 0+240.00
Scala: 1:250
Quota di Riferimento: 618.00

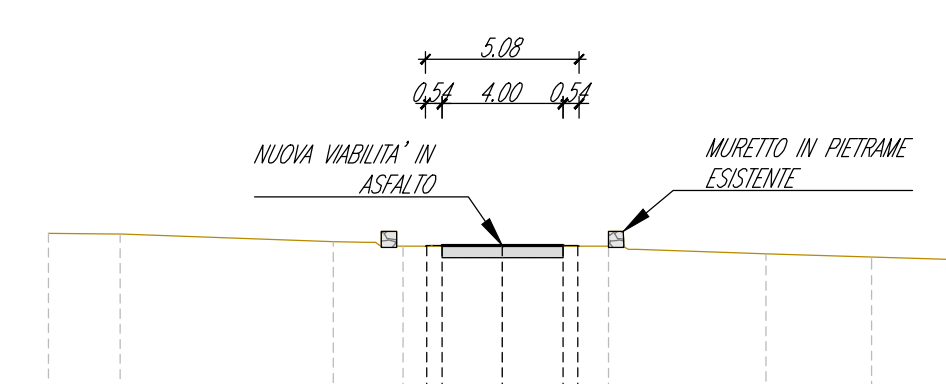


PROGRESSIVE TERRENO	-15.00	-10.60	-7.15	0.00	2.83	6.70	10.17	12.28	14.81	15.00
QUOTE TERRENO	624.63	624.61	624.55	624.47	624.54	624.71	624.58	624.50	624.91	624.92
PROGRESSIVE PROGETTO	-2.91	-2.00	0.00	2.00	2.82					
QUOTE PROGETTO	624.48	624.76	624.76	624.76	624.54					

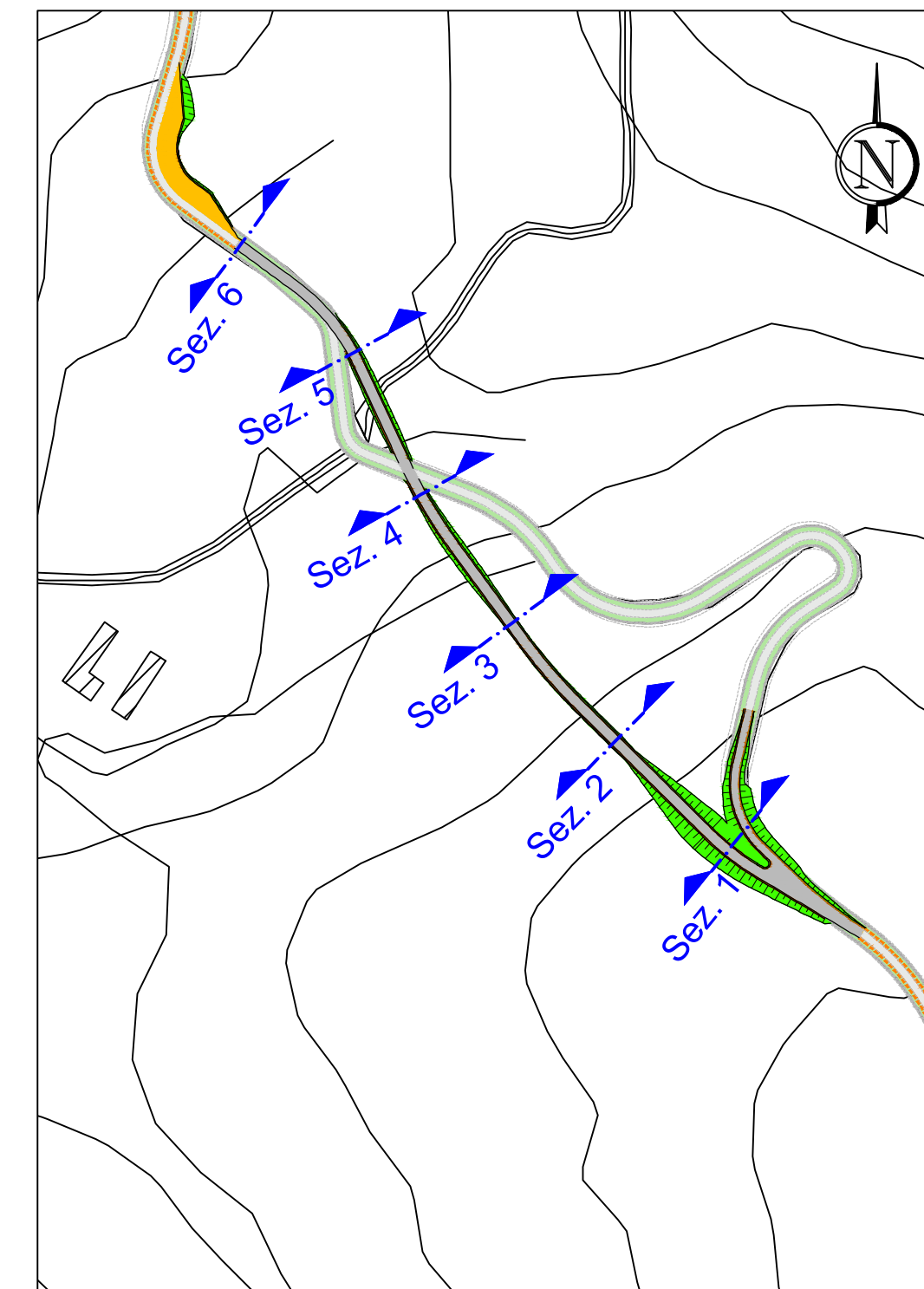
MODIFICA VIABILITÀ

Sezione 6

Progressiva: 0+360.00
Scala: 1:250
Quota di Riferimento: 618.00



PROGRESSIVE TERRENO	-15.00	-12.64	-5.38	-3.28	0.00	3.50	8.72	12.20	15.00
QUOTE TERRENO	624.29	624.27	624.02	623.86	623.86	623.86	623.61	623.50	623.43
PROGRESSIVE PROGETTO	-2.50	-2.00	0.00	2.00	2.50				
QUOTE PROGETTO	623.89	623.89	623.89	623.89	623.89				



PLANIMETRIA DI INQUADRAMENTO
Base carta: C.T.R.
Scala 1:2.500



Comune di Nuoro
Regione Sardegna



PROGETTO PER LA REALIZZAZIONE DEL PARCO EOLICO "INTERMONTES" NEL TERRITORIO DEL COMUNE DI NUORO

PROGETTO DEFINITIVO

EDP Renewables Italia Holding s.r.l.
Via Roberto Lepetit 8/10
20124 - Milano
Tel +39 02 669 6966
C.F. e P.IVA IT01832190035

PROPRONTE



OGGETTO

6 - ADEGUAMENTO VIABILITA' ESISTENTE

STRADA COMUNALE: ADEGUAMENTO VIABILITA' TORNANTE: SEZIONI DI PROGETTO

SRIA
STUDIO ROSSO
INGENIERI ASSOCIATI
Via Rosolino Pilo n. 11 - 10143 - TORINO
Via IS MAGLIAS N. 178 - 09122 - CAGLIARI
TEL. +39 011 43 77 242
info@srta.it
www.sria.it

dott. ing. Roberto SESENA
Ordine degli Ingegneri Provincia di Torino
Posizione n.8530/
Cod. Fisc. SSN RRT 75B12 C865C

dott. ing. Giorgio DEMURTAS
Ordine degli Ingegneri Provincia di Cagliari
Posizione n.5500
Cod. Fisc. DMR GGF 79L27 E441L

Coordinatore e responsabile delle attività:



VIA IS MIRRIONIS N. 178 - 09121 - CAGLIARI

CONSULENZA

Dott. ing. Giorgio Efsio DEMURTAS

CONTROLO QUALITA'

DESCRIZIONE	EMISSIONE
DATA	GEN/2022
COD. LAVORO	492SR21
TIPOL. LAVORO	D
SETTORE	G
N. ATTIVITA'	06
TIPOL. ELAB.	SZ
TIPOL. DOC.	T
ID ELABORATO	05
VERSIONE	0

REDDATO

ing. Fabio AMBROGIO

CONTROLLATO

ing. Roberto SESENA

APPROVATO

Dott. ing. Giorgio DEMURTAS

SCALA: 1:250

ELABORATO

6.5

Diritti riservati ex art. 2576 C.C. - Riproduzione e consegna a terzi solo su specifica autorizzazione.