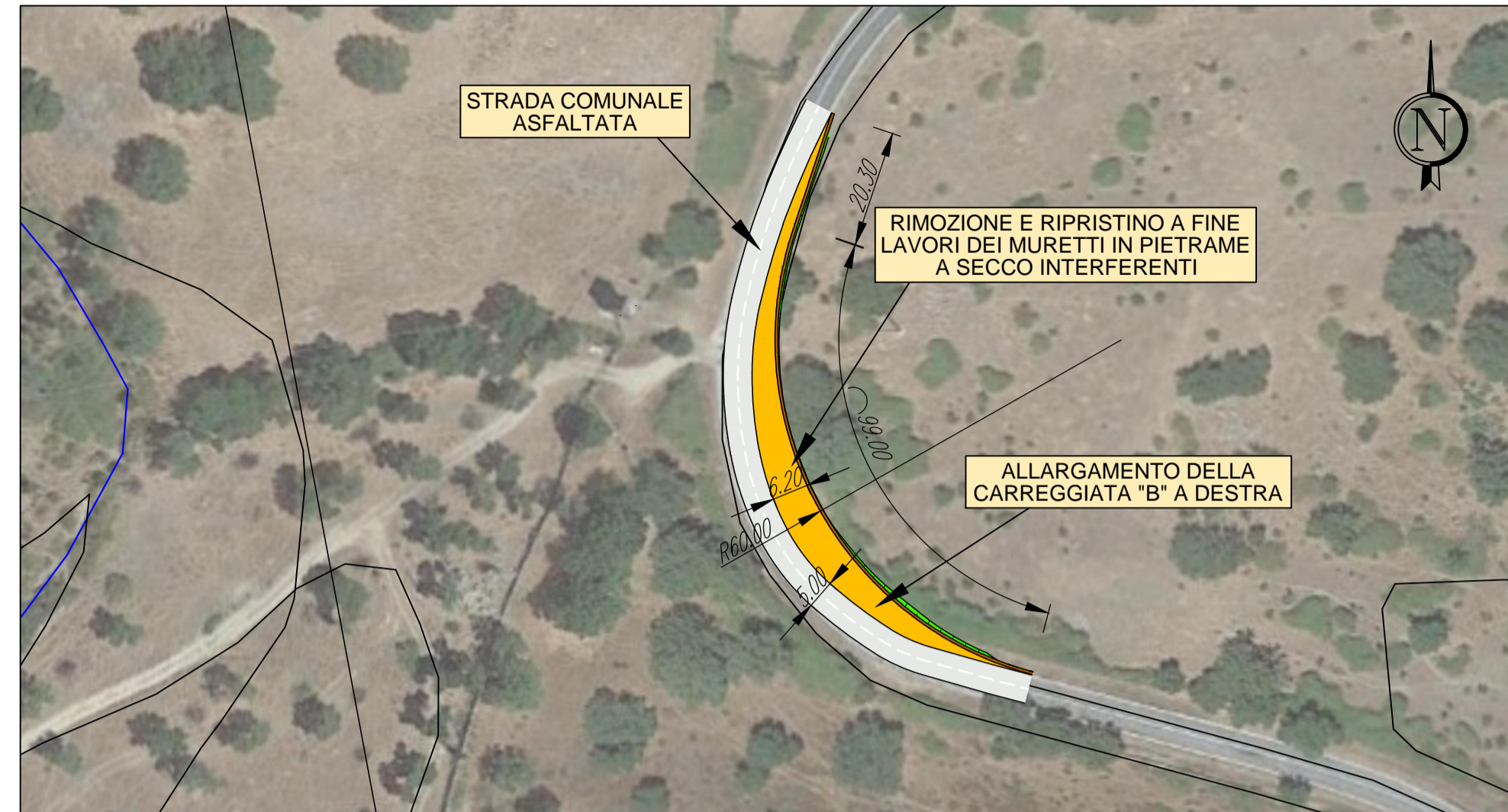
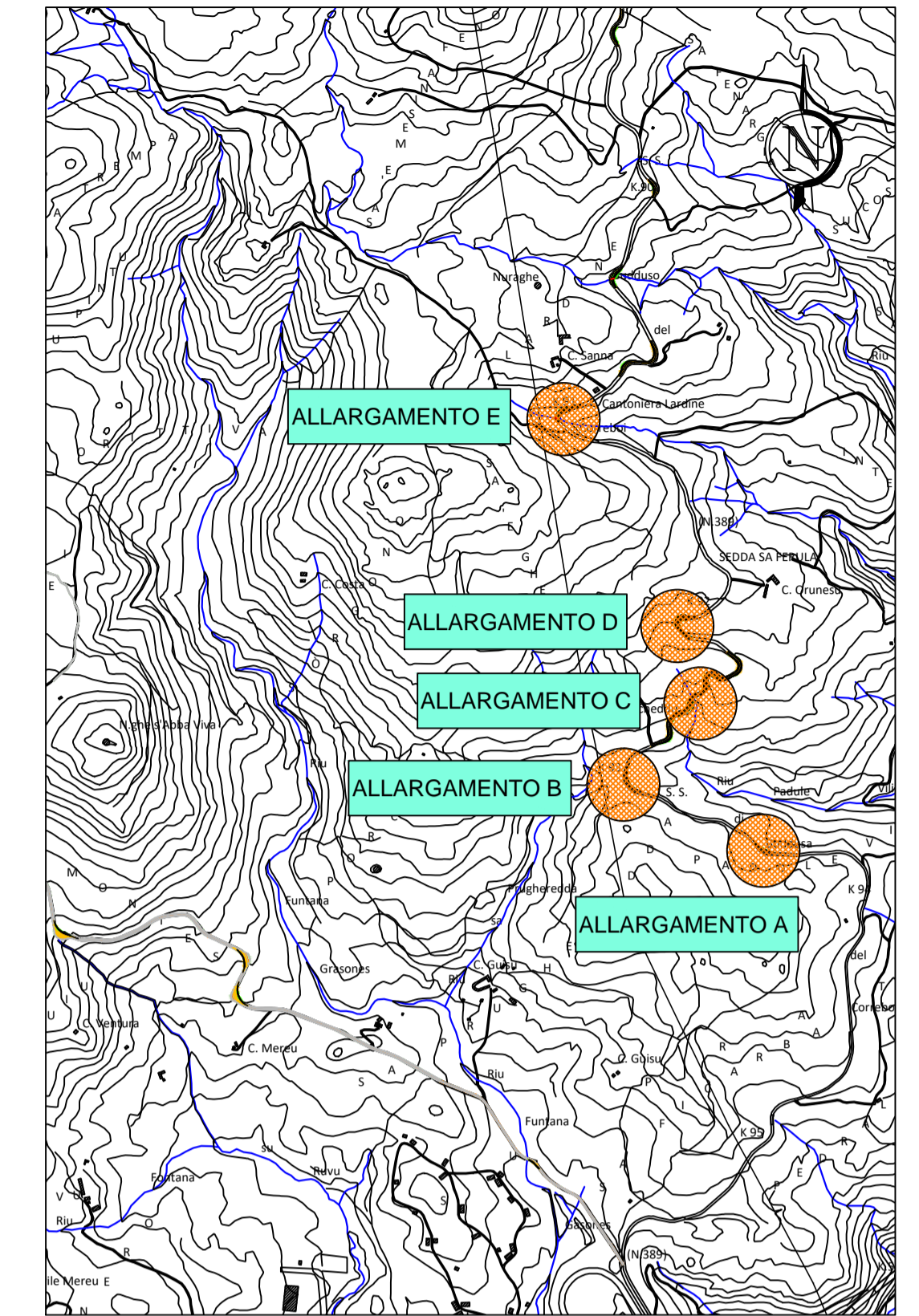


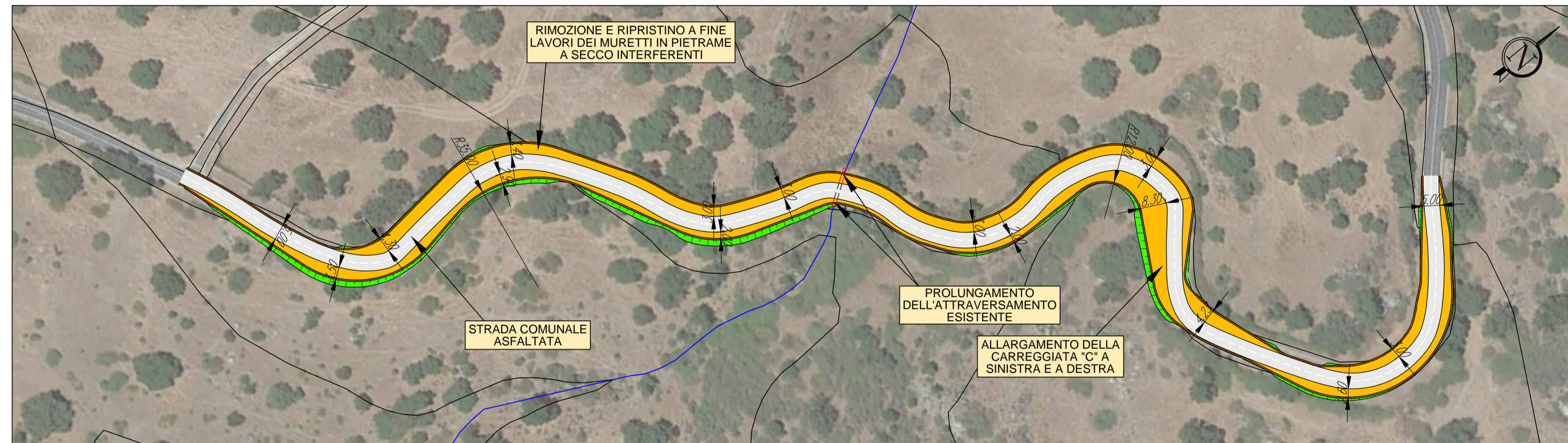
ALLARGAMENTO "A" A DX: PLANIMETRIA DI PROGETTO
Base carta: C.T.R. e Ortofoto Google Map
Scala 1:1.000



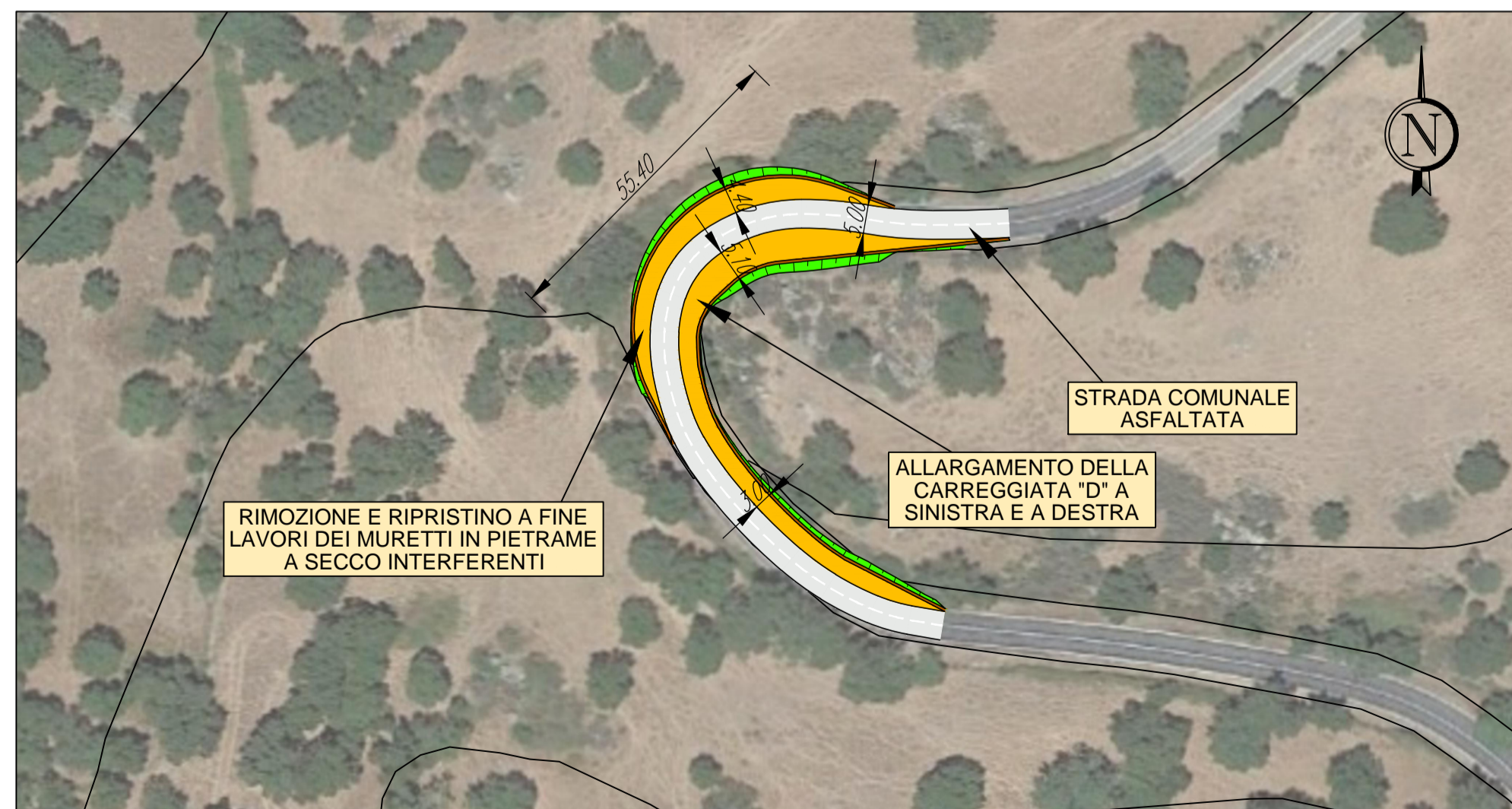
ALLARGAMENTO "B" A DX: PLANIMETRIA DI PROGETTO
Base carta: C.T.R. e Ortofoto Google Map
Scala 1:1.000



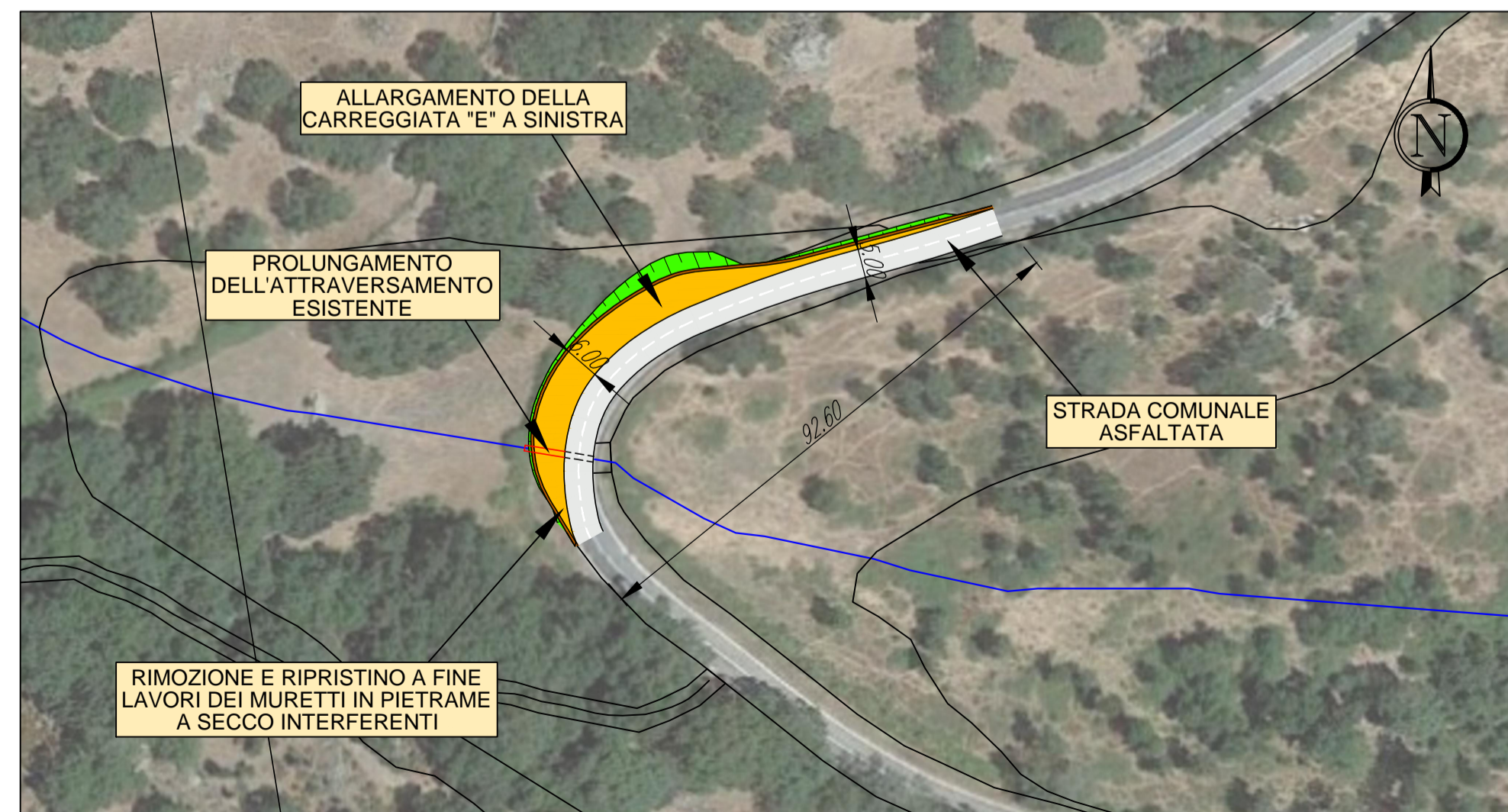
PLANIMETRIA DI INQUADRAMENTO
Base carta: C.T.R.
Scala 1:20.000



ALLARGAMENTO "C" A SX E DX: PLANIMETRIA DI PROGETTO
Base carta: C.T.R. e Ortofoto Google Map
Scala 1:1.000



ALLARGAMENTO "D" A SX E DX: PLANIMETRIA DI PROGETTO
Base carta: C.T.R. e Ortofoto Google Map
Scala 1:1.000



ALLARGAMENTO "E" A SX: PLANIMETRIA DI PROGETTO
Base carta: C.T.R. e Ortofoto Google Map
Scala 1:1.000



Comune di Nuoro
Regione Sardegna



PROGETTO PER LA REALIZZAZIONE DEL PARCO EOLICO "INTERMONTES" NEL TERRITORIO DEL COMUNE DI NUORO
PROGETTO DEFINITIVO

PROPRONTE

EDP Renewables Italia Holding s.r.l.
Via Roberto Lepetit 8/10
20124 - Milano
Tel +39 02 669 6966
C.F. e P.IVA IT01832190035



6 - ADEGUAMENTO VIABILITA' ESISTENTE
ADEGUAMENTO VIABILITA' S.S.389:
PLANIMETRIA DI PROGETTO - TAVOLA 1

STUDIO ROSSO
INGEGNERI ASSOCIATI

VIA ROSOLINO PILO N. 11 - 10143 - TORINO
VIA IS MAGLIAS N. 178 - 09122 - CAGLIARI
TEL. +39 011 43 77 042
studiorosso@legalmail.it
info@sria.it
www.sria.it

dott. ing. Roberto SESENNA
Ordine degli Ingegneri Provincia di Torino
Posizione n.5203
Cod. Fisc. SSN RRT 75812 C866C

dott. ing. Giorgio DEMURTAS
Ordine degli Ingegneri di Cagliari
Posizione n.238
Cod. Fisc. DMR GGF 75827 E441L

CONSULENZA

Studio Gioed
VIA IS MARRONIS N. 178 - 09121 - CAGLIARI

Dott. ing. Giorgio Efsio DEMURTAS

CONTROLLO QUALITA'

ing. Fabio AMBROGIO

ing. Roberto SESENNA

APPROVATO

Dott. ing. Giorgio DEMURTAS

REDDATTO

ing. Fabio AMBROGIO

DESCRIZIONE	EMISSIONE
DATA	GEN/2022
COD. LAVORO	452/SR21
TIPOL. LAVORO	D
SETTORE	G
N. ATTIVITA'	06
TIPOL. ELAB.	PL
TIPOL. DOC.	T
ID ELABORATO	08
VERSIONE	0

SCALA: 1:1.000

ELABORATO
6.8

Dritti riservati ex art. 2076 C.C. - Riproduzione e consegna a terzi solo su specifica autorizzazione.