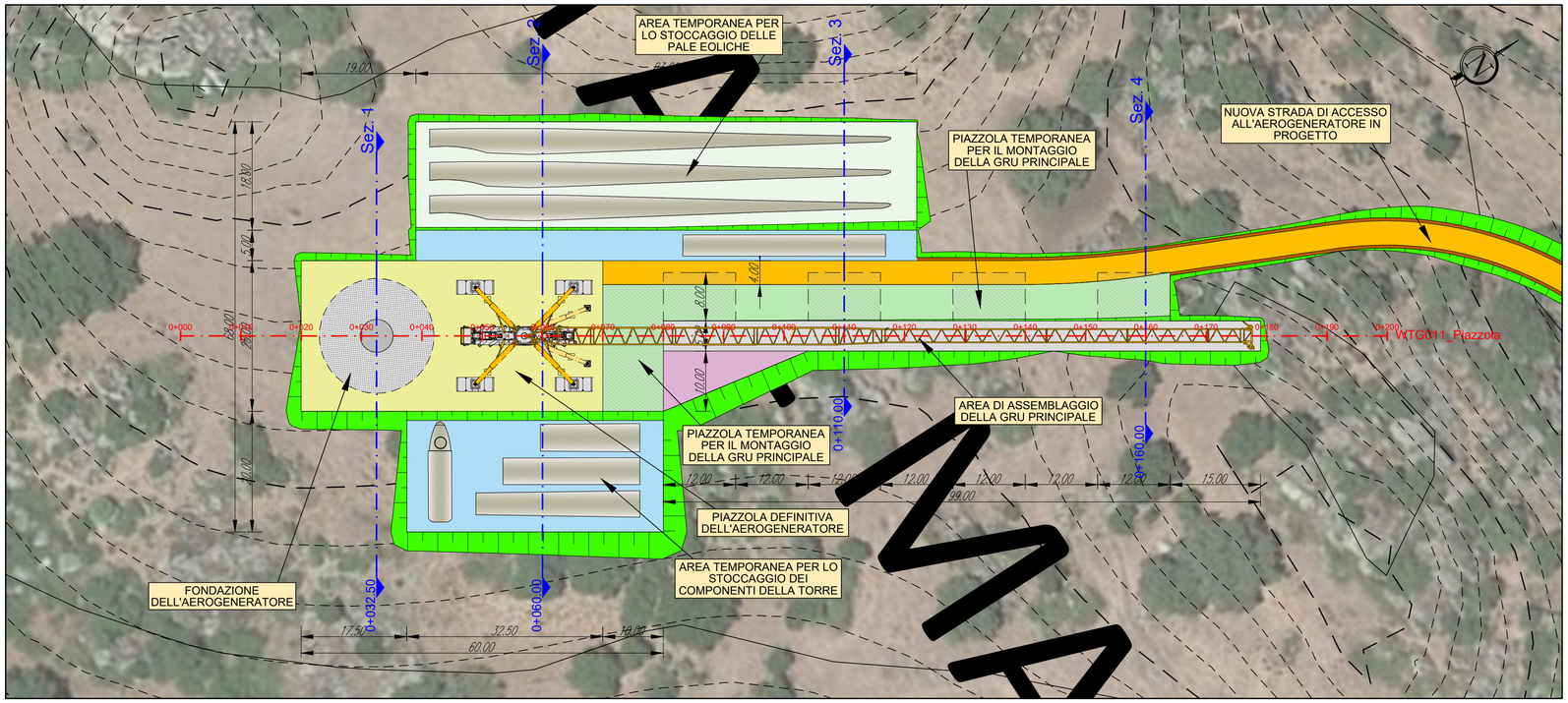

AEROGENERATORE WTG011

PIAZZOLA DI CANTIERE

Base carta: Ortofoto Google Map e C.T.R. Regione Sardegna

Scala 1 : 500

0 10 20 30 40 50 m

LIVELLETTE

L=60.00m
i=0.00%
dh=0.00m

L=99.00m
i=-2.02%
dh=-2.00m

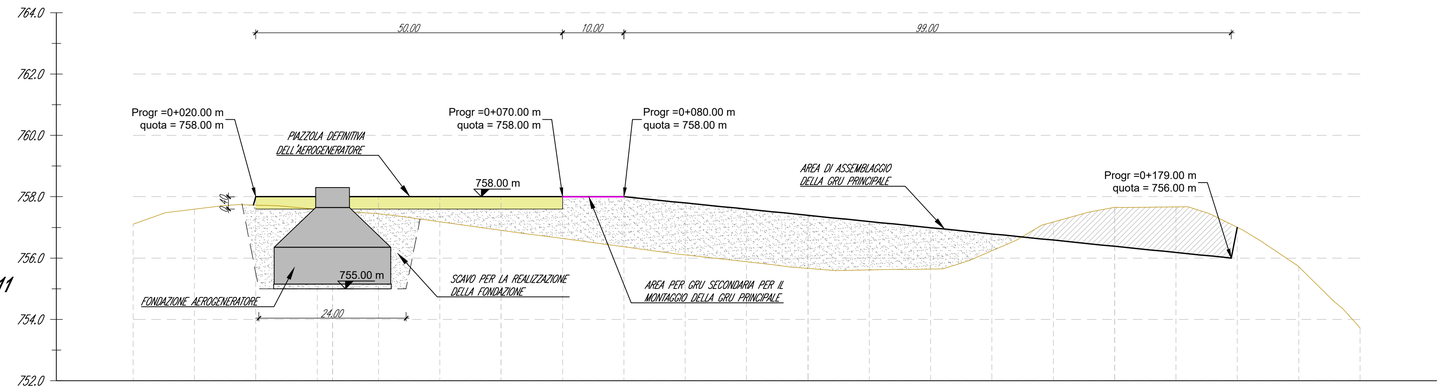

AEROGENERATORE WTG011

PROFILO PIAZZOLA DI CANTIERE

Scala : 500:100
Q.Rif. : 752.00

NUMERO SEZIONE	1					2					3					4					
DISTANZE PROGRESSIVE	0+000.00	0+010.00	0+020.00	0+030.00	0+032.50	0+040.00	0+050.00	0+060.00	0+070.00	0+080.00	0+090.00	0+100.00	0+110.00	0+120.00	0+130.00	0+140.00	0+150.00	0+160.00	0+170.00	0+180.00	0+190.00	0+200.00
DISTANZE PARZIALI		10.00	10.00	10.00	2.50	7.50	10.00	10.00	10.00	10.00	10.00	10.00	10.00	10.00	10.00	10.00	10.00	10.00	10.00	10.00	10.00	10.00
QUOTE TERRENO ATTUALE	757.10	757.59	757.13	757.59	757.55	757.45	757.18	756.91	756.64	756.37	756.11	755.88	755.66	755.61	755.64	756.24	757.17	757.65	757.67	757.00	755.72	753.72
QUOTE DI PROGETTO			758.00	758.00	758.00	758.00	758.00	758.00	758.00	758.00	758.00	757.80	757.60	757.39	757.19	756.99	756.79	756.59	756.38	756.18		
ETTOMETRICHE	00												01									01

LEGENDA

Simbologia	Descrizione delle opere
	AREA LIBERA DA OSTACOLI ADIBITA ALL'ASSEMBLAGGIO DELLA GRU PRINCIPALE UTILIZZATA PER IL MONTAGGIO DELL'AEROGENERATORE
	AREE CON FINITURA IN TERRENO SELEZIONATO E COMPATTATO CON ADEGUATA CAPACITA' PORTANTE
	PIAZZOLE TEMPORANEE PER LE GRU SECONDARIE PER IL MONTAGGIO DELLA GRU PRINCIPALE FINITURA IN TERRENO SELEZIONATO E COMPATTATO CON ADEGUATA CAPACITA' PORTANTE
	SUPERFICIE RIPROFILATA PER LO STOCCAGGIO TEMPORANEO DELLE PALE EOLICHE
	SUPERFICIE RIPROFILATA PER LO STOCCAGGIO TEMPORANEO DEI COMPONENTI DELLA TORRE
	ALLARGAMENTO PER FACILITARE IL TRANSITO DEI MEZZI DI TRASPORTO DEI COMPONENTI DELL'AEROGENERATORE IN INGRESSO E IN USCITA DALLA PIAZZOLA DI CANTIERE
	PIAZZOLA DEFINITIVA DELL'AEROGENERATORE. FINITURA IN STABILIZZATO DI CAVA (SP. 10 cm) SU FONDAZIONE IN MATERIALE LAPIDEO ETEROGENEO (SP. 30 cm)
	STRADA DI ACCESSO IN PROGETTO. FINITURA IN STABILIZZATO DI CAVA (SP. 10 cm) SU FONDAZIONE IN MATERIALE LAPIDEO ETEROGENEO (SP. 30 cm)
	SCARPATA IN TERRENO NATURALE
- - - -	CURVE DI LIVELLO: EQUIDISTANZA 5 METRI
- - - -	CURVE DI LIVELLO: EQUIDISTANZA 1 METRO

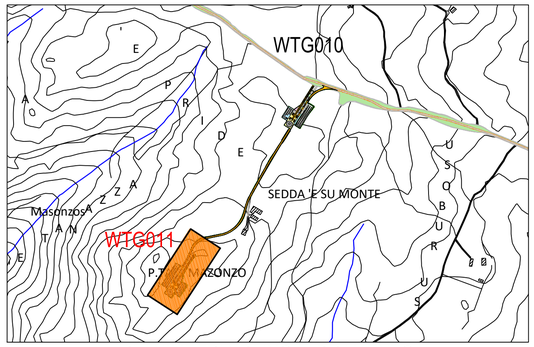

PLANIMETRIA DI INQUADRAMENTO
Scala 1:10.000

Comune di Nuoro
Regione Sardegna

PROGETTO PER LA REALIZZAZIONE DEL PARCO EOLICO "INTERMONTES" NEL TERRITORIO DEL COMUNE DI NUORO

PROGETTO DEFINITIVO

PROPONENTE

EDP Renewables Italia Holding s.r.l.
Via Roberto Lepetit 8/10
20124 - Milano
Tel +39 02 669 6966
C.F. e P.IVA IT01832190035

OGGETTO

7 - PIAZZOLE DI CANTIERE E NUOVE VIABILITA'

AEROGENERATORE WTG011 - PIAZZOLA DI CANTIERE: PLANIMETRIA E PROFILO DI PROGETTO

TIMBRI E FIRME

dott. ing. Roberto SESENNA
Ordine degli Ingegneri Provincia di Torino
Posizione n.8530J
Cod. Fisc. SSN RRT 75B12 C665C

dott. ing. Giorgio DEMURTAS
Ordine degli Ingegneri Provincia di Cagliari
Posizione n.5500
Cod. Fisc. DMR GGF 75L27 E441L

STUDIO ROSSO INGEGNERI ASSOCIATI
VIA ROSOLINO PILO N. 11 - 10143 - TORINO
VIA IS MAGLIAS N. 178 - 09122 - CAGLIARI
TEL. +39 011 43 77 242
studiorosso@legalmail.it
info@sria.it
www.sria.it

dott. ing. Fabio AMBROGIO
Ordine degli Ingegneri di Torino
Posizione n.238
Cod. Fisc. MBR FBA 78M03 B594K

CONSULENZA

Coordinatore e responsabile delle attività:
Studio Gioed
VIA IS MIRRIONIS N. 178 - 09121 - CAGLIARI
Dott. ing. Giorgio Efisio DEMURTAS

CONTROLLO QUALITA'

DESCRIZIONE	EMISSIONE
DATA	GEN/2022
COD. LAVORO	492/SR21
TIPOL. LAVORO	D
SETTORE	G
N. ATTIVITA'	07
TIPOL. ELAB.	PL
TIPOL. DOC.	T
ID ELABORATO	32
VERSIONE	0

REDATTO
ing. Fabio AMBROGIO

CONTROLLATO
ing. Roberto SESENNA

APPROVATO
Dott. ing. Giorgio DEMURTAS

SCALA: 1:500

ELABORATO

7.32

Diritti riservati ex art. 2578 C.C. - Riproduzione e consegna a terzi solo su specifica autorizzazione.