
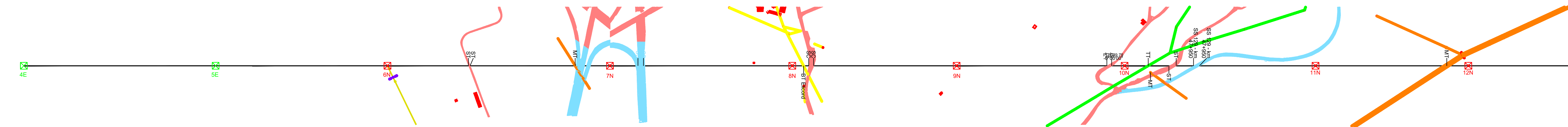
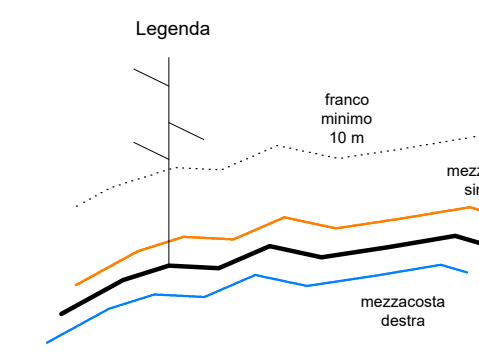


Distanza Progressiva (m)	1245.20	1984.29	1888.19	5139.35	5461.70	5752.74	6049.79	6387.45	6657.76	7029.02	
Quota terreno s.l.m. (m)	524.99	530.29	534.38	543.01	546.75	562.75	569.38	553.49	566.83	465.07	
Numero sostegno	4E	5E	6N	7N	8N	9N	10N	11N	12N	13N	
Tipo sostegno	NG23	E27/DQOG	E27/DQOG	C27/DQOG	N27/ADG	P24/B2G(corto)	N27/ADG	N27/ADG	V30/B0G	E33/DQOG	
Tipo armamento	SS	SS	DA/DA	DA/DA	DS	SS	DS	DS	SS	DA/DA	
Altezza Utile/Altezza Totale (m)	21.70/23.60	21.70/25.60	303.91	27.00/36.90	27.00/36.90	27.00/36.75	27.00/36.75	27.00/36.75	30.00/40.00	33.00/42.90	
Distanza orizzontale (m)		339.09			322.35		291.04	297.05	337.66	270.31	371.26



REVISIONE		Emissione PTO	Geotech S.r.l.	Ing. P. Ricciardini	EDPR
N.	DATA	DESCRIZIONE	ELABORATO	VERIFICATO	APPROVATO
00	Marzo 2022				

PROGETTISTA
GEOTECH S.r.l.
 SOCIETA' DI INGEGNERIA
 Via T. Nani, 7 Morbegno (SO)
 Tel. +39 0342610774
 E-mail: info@geotech-srl.it
 Sito: www.geotech-srl.it

PROGETTO
OPERE DI RETE PROPedeutiche AL COLLEGAMENTO ALLA RTN DI UN IMPIANTO DI GENERAZIONE DA FONTE EOLICA DA 78 MW
Intervento 3
Raccordo aereo a 150 kV "CP Nuoro2 - SSE Nuoro"
PTO - PIANO TECNICO DELLE OPERE

SOCIETA' CERTIFICATA

COMMITTENTE EDPR	
CODICE T_005.1	ELABORATO PROFILO LONGITUDINALE
DATA Marzo 2022	SCALA 1:2.000
UBICAZIONE Provincia di Nuoro Comune di Nuoro	

LIVELLO DI PROGETTO: PTO - Piano Tecnico delle Opere
 CODIFICA ELABORATO: G807_DEF_T_005_Intervento 3_Profilo longitudinale_1-3_REV00

Questo documento contiene informazioni di proprietà della Geotech S.r.l. e deve essere esclusivamente utilizzato dal destinatario in relazione alle finalità per le quali è stato ricevuto. E' vietata qualsiasi forma di riproduzione o divulgazione senza l'esplicito consenso di Geotech S.r.l.