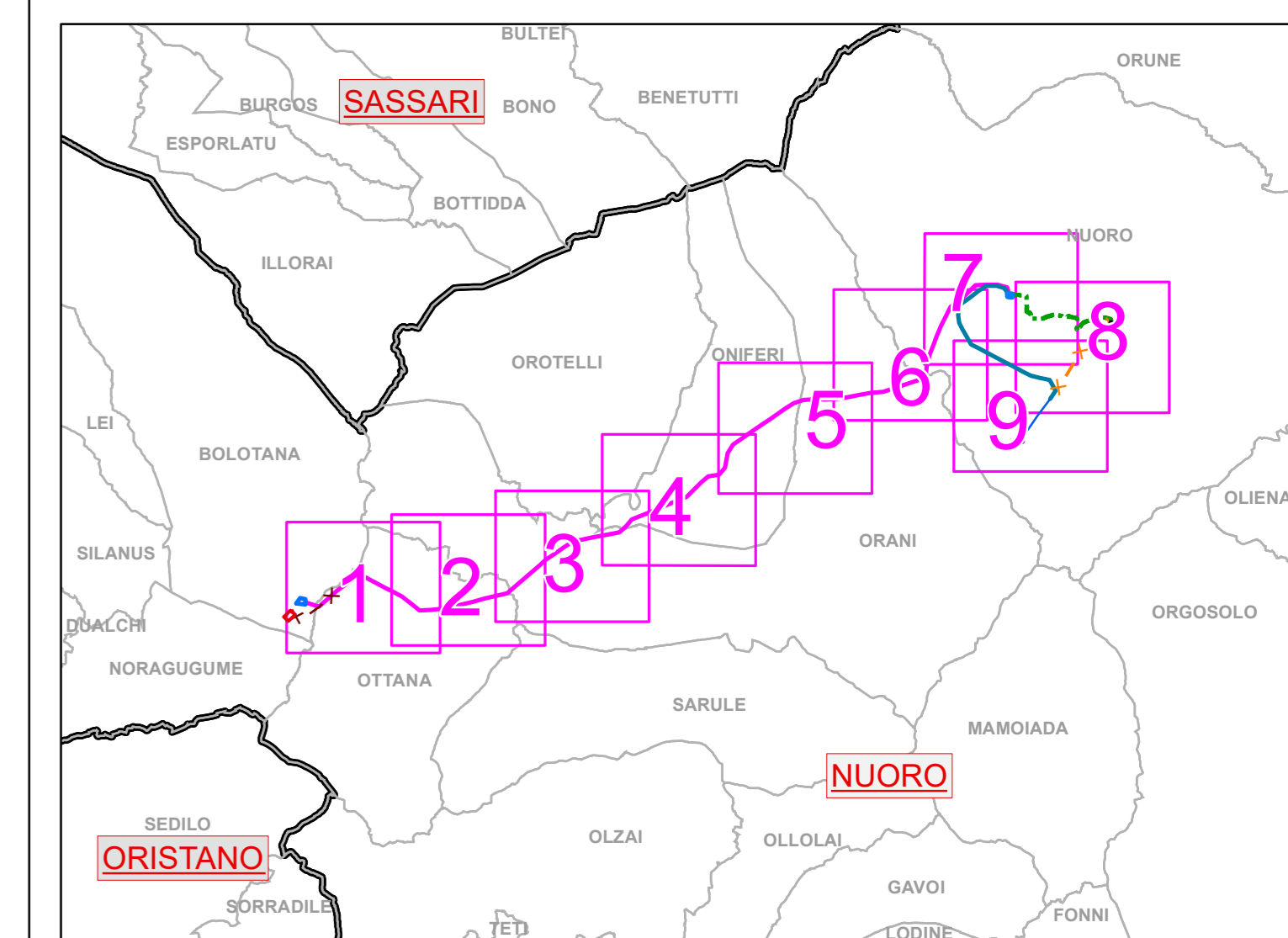





QUADRO D'UNIONE - scala 1:200.000



- Legenda**
- Limiti comunali
 - Linea aerea AT 150 kV esistente "CP Nuoro 2 - CP Nuoro" (sull'asse "Siniscola-Taloro")
 - Sostegni esistenti "CP Nuoro 2 - CP Nuoro" (sull'asse "Siniscola-Taloro")
- Opere RTN esistenti**
- CP Nuoro 2 - 150 kV
 - SE Ottana - 220 kV
 - CP Nuoro - 150 kV
- Stazioni in progetto (opere espulse dal presente progetto)**
- Area nuova SE 220/150 kV "Ottana 2" - in carico ad altro produttore
 - Viabilità esistente non cartografata
- OPERE IN PROGETTO**
- Elettrodotto aereo a 150 kV "SE Ottana 2 - SSE Nuoro"
 - Sostegni in progetto - "SE Ottana 2 - SSE Nuoro"
 - Raccordo aereo a 150 kV "CP Nuoro 2 - SSE Nuoro"
 - Sostegni in progetto - "CP Nuoro 2 - SSE Nuoro"
 - Demolizione tratto di collegamento aereo AT 150 kV "CP Nuoro 2 - CP Nuoro" (sull'asse "Siniscola-Taloro")
 - Sostegni da demolire - "CP Nuoro 2 - CP Nuoro"
 - Demolizione tratto di collegamento aereo AT 220 kV "Ottana - Siron sx" codice linea T.114
 - Sostegni da demolire - "Ottana - Siron sx"
 - Elettrodotto in cavo interrato a 150 kV "SSE Nuoro - CP Nuoro"
 - Stazione smistamento elettrica 150 kV "SSE Nuoro"




REVISIONE	DATA	DESCRIZIONE	ELABORATO	VERIFICATO	APPROVATO
00	marzo 2022	Prima emissione	Geotech S.r.l.	Ing. P. Ricciardi	EDPR

PROGETTISTA
GEOTECH S.R.L.
 SOCIETA' DI INGEGNERIA
 Via Neri, 7 - Monreale (NO)
 Tel. +39 0342 610774
 Email: info@geotech-srl.it
 sito: www.geotech-srl.it

PROGETTO
OPERE PROPEDEUTICHE AL COLLEGAMENTO ALLA RTN DI UN IMPIANTO DI GENERAZIONE DA FONTE EOLICA DA 78 MW

STUDIO DI IMPATTO AMBIENTALE



COMMITTENTE		CODICE	ELABORATO
renewables		T_009.7	Corografia di progetto - ortofotocarta Planimetria 7 di 9
DATA	SCALA	UBICAZIONE	
marzo 2022	1:5000	Provincia di Nuoro Comuni di Nuoro, Orani, Oniferi, Ottana e Bortolana	

LIVELLO DI PROGETTO: SIA - Studio di Impatto Ambientale
 CODICE ELABORATO: 0807_SIA_T_009_Corografia di progetto - ortofotocarta_7-di_REV00

Questo documento contiene informazioni di proprietà della Geotech S.r.l. e deve essere esclusivamente utilizzato dal destinatario in relazione alle finalità per le quali è stato ricevuto. E' vietata qualsiasi forma di riproduzione o divulgazione senza l'esplicito consenso di Geotech S.r.l.