Profilo Altimetrico Longitudinale - Sezione AA'

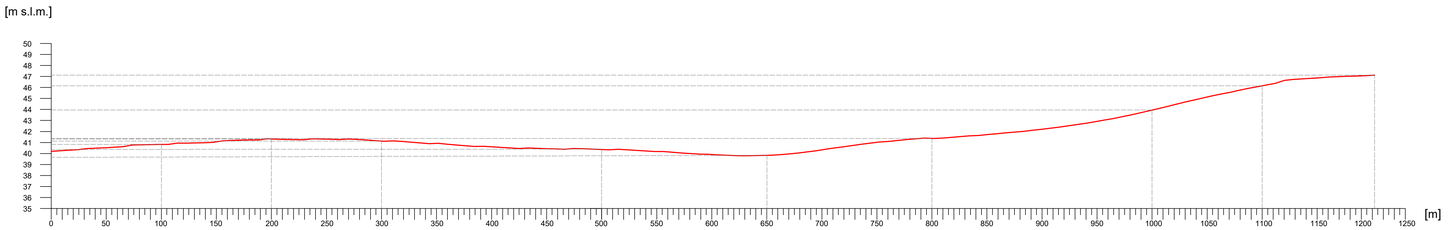

(coordinato con Geoportale Nazionale - DTM 20 metri)

Profilo Altimetrico Longitudinale - Sezione BB'

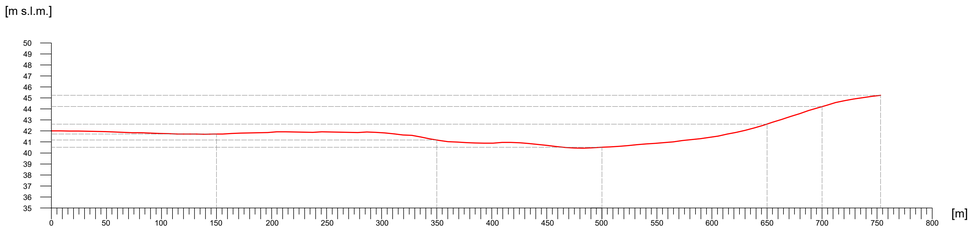

(coordinato con Geoportale Nazionale - DTM 20 metri)

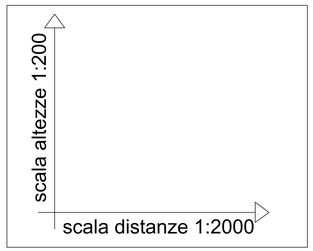

Inquadramento area impianto

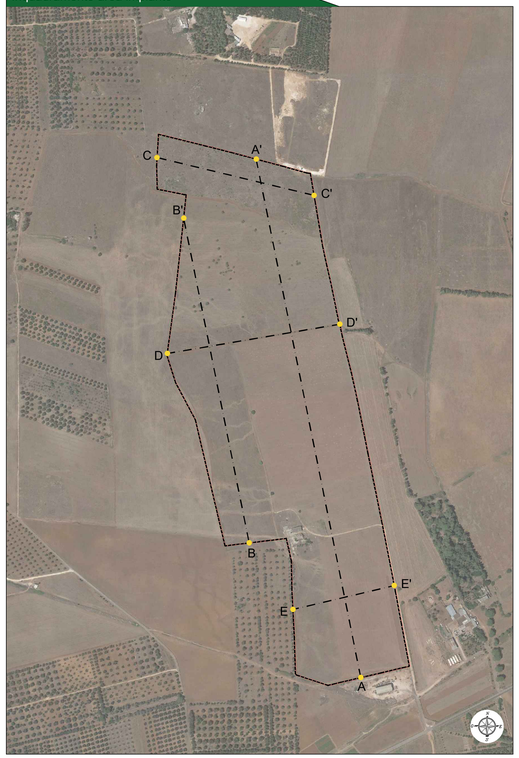

Legenda generale

- Perimetro area impianto
- Perimetro area catastale
- Linee di sezione profili longitudinali/trasversali
- Andamento altimetrico dei profili

Provincia di Brindisi: KeyPlan

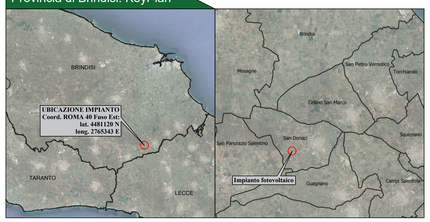

Profilo Altimetrico Longitudinale - Sezione CC'

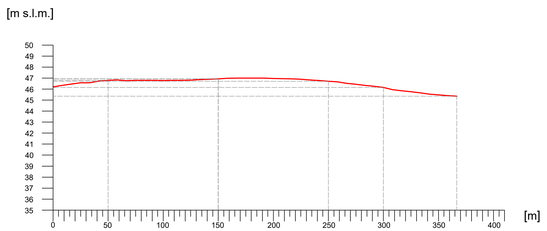

(coordinato con Geoportale Nazionale - DTM 20 metri)

Profilo Altimetrico Longitudinale - Sezione DD'

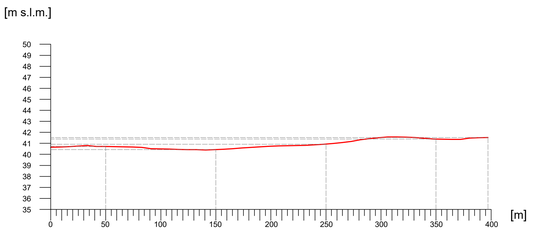

(coordinato con Geoportale Nazionale - DTM 20 metri)

Profilo Altimetrico Longitudinale - Sezione EE'

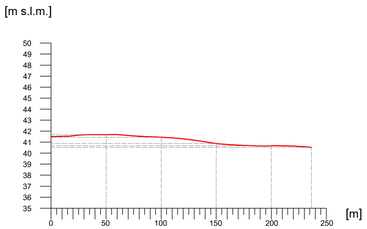

(coordinato con Geoportale Nazionale - DTM 20 metri)

PROGETTO DEFINITIVO
Impianto agrovoltaico"San Donaci"
della potenza di 30 MW in AC e 31,266 MW in DC

COMMITTENTE:

ELIOS SRL
Via Vincenzo Gioberti, 11
76123 Andria (BT)
P.I.: 08422270721
e-mail/pec: societaeliossrl@pec.it

PROGETTAZIONE:

TEKNE srl
Via Vincenzo Gioberti, 11 - 76123 ANDRIA
Tel +39 0883 553714 - 552841 - Fax +39 0883 552915
www.gruppotekne.it e-mail: contatti@gruppotekne.it

PROGETTISTA:
Dott. Ing. Renato Pertuso
(Direttore Tecnico)

LEGALE RAPPRESENTANTE:
dott. Renato Mansi

PD
PROGETTO DEFINITIVO

PROFILI ALTIMETRICI LONGITUDINALI E TRASVERSALI DELL'AREA DI IMPIANTO

Tavola: AR03

Filename: TKN625-PD-REN-R-Relazione tecnica di calcolo e criteri di progettazione-R1.dwg

Data 1ª emissione:	Redatto:	Verificato:	Approvato:	Scala:	Protocollo Tekne:
Aprile 2022	G.PISANI	G.PERTOSO	R.PERTUSO	Scala distanze 1:2000 Scala altezze 1:200	TKA625_2020

n. revisione	
1	
2	
3	
4	