Interferenza A - Attraversamento Strada Statale

Foto 1

Risoluzione interferenza

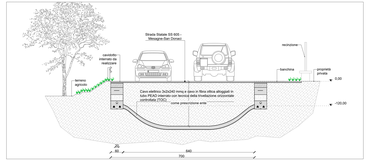

Interferenza B - Attraversamento Strada Provinciale e Reticolo Idraulico

Foto 2

Foto 3

Foto 4

Risoluzione interferenza

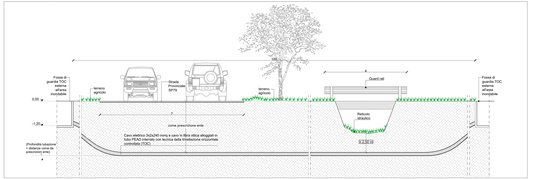

Interferenza C - Attraversamento Reticolo Idraulico

Foto 5

Risoluzione interferenza

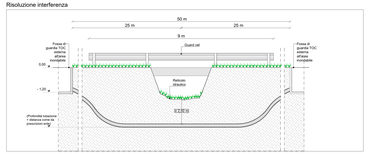

Rilievo Fotografico

Foto 6

Foto 7



Foto 8

Foto 9

Foto 10

Foto 11

Foto 12

Foto 13

Foto 14

Foto 15

Particolare sezione tipo posa cavidotto - Scala 1:10

SEZIONE SU TERRENO AGRICOLO

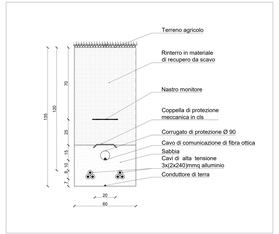

SEZIONE SU VIABILITA' ESISTENTE NON ASFALTATA

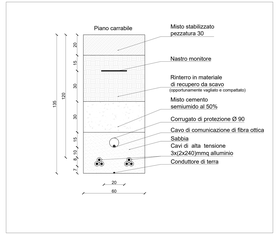

SEZIONE SU VIABILITA' ESISTENTE ASFALTATA

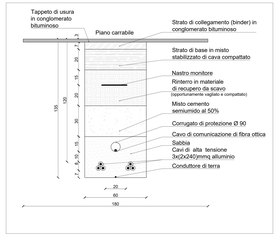

Planimetria del percorso cavidotto - Scala 1:5.000

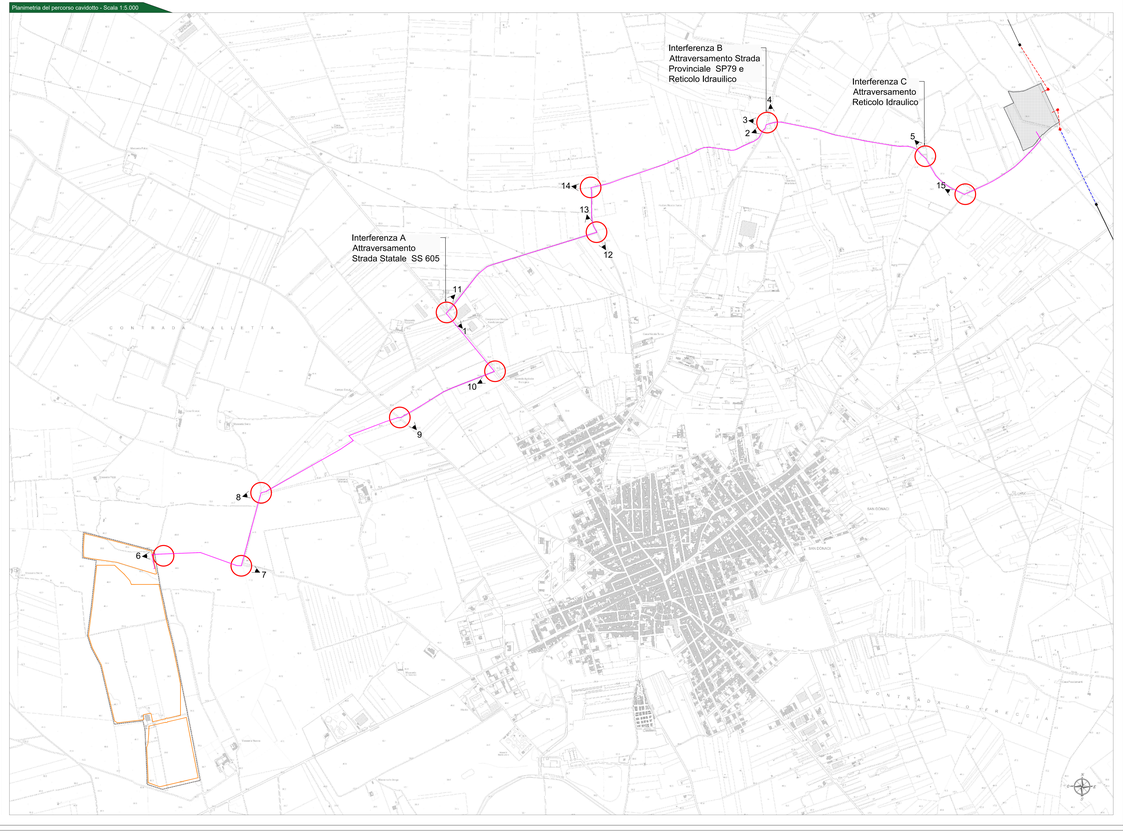

Legenda generale

- Stazione elettrica Terna a realizzarsi
- Area recinzioni impianto a realizzarsi
- Area catastale
- Cavidotto di connessione
- Raccordo 380 Kv
- Vista foto
- Interferenza

Provincia di Brindisi: KeyPlan

Comune di SAN DONACI (BR)

PROGETTO DEFINITIVO
Impianto agrovoltaico"San Donaci"
della potenza di 30 MW in AC e 31,26 MW in DC

LIVING POWER
SLIEE SRL
Via Cesare Battisti, 11
20121 Milano (MI)
P.I.: 09615370151
PEC: slieesrl@pec.it

PROGETTAZIONE
TEKNE
TEKNE s.r.l.
Via Cesare Battisti, 11 - 20121 MILANO
Tel. 02 0085 9310 - 0039 - Fax 02 0085 9313
info@tekne.it - www.tekne.it - tekne@pec.it

PROGETTISTA
Ing. Giuseppe Marco Perrino
(Direttore Tecnico)

LEGALE RAPPRESENTANTE
dott. Renato Mele

PD
PROGETTO DEFINITIVO

CAVIDOTTO DI CONNESSIONE -
CENSIMENTO E PROGETTO DI RISOLUZIONE INTERFERENZE

Data / Compagna	Disegnato	Verificato	Approvato	Scala
Aprile 2022	Ufficio	Ufficio	Ufficio	1:5.000 1:10 1:50

Revisione	Descrizione	Data	Disegnato	Verificato	Approvato
00					
01					
02					
03					
04					

Tavola: AR08

Titolo: Planimetria catastale con vincoli e interferenze

Protocollo Terna:

TRA03_2020