

LEGENDA

- AEROGENERATORE E PIAZZOLA
- CAVIOTTO ESTERNO UT
- CAVIOTTO INTERNO
- AREA DI RISPETTO RETE STRUTTURALE
- VIABILITÀ D'NUOVA COSTRUZIONE
- AREA SERVITU' DI PASSAGGIO
- SOTTOSTAZIONE

TIPI DI PRESENZE ARCHEOLOGICHE

- INSEDIAMENTO / ABITATO
- AREA SACRA / SANTUARIO
- CHIESA / CONVENTO / OSPEDALE
- FORNACE / STRUTTURE PRODUTTIVE
- CASTELLO / FORTEZZA
- STRUTTURA
- NECROPOLI
- TOMBA ISOLATA
- AREA DI MATERIALI FETTLI
- REPERTO ISOLATO SPORADICO
- REPERTI
- ACQUEDOTTO
- Antica viabilità da Abbi
- Antica viabilità romana ricostruita
- Antica viabilità medievale ricostruita
- AREA DELLE SEGNALAZIONI DI RIMODERAZIONE (CONCENTRAZIONI DI MATERIALI FETTLI - ANNO 2021)
- AREA NOTE DEI SITI

CODICE IDENTIFICATIVO DELLE PRESENZE

YY = numero progressivo elemento
CRONOLOGIA

- ETÀ PREISTORICA
- Età del Bronzo
- Età Neolitica
- Età Ellenistica
- Età Sannitica
- Età Romana
- Età Tardoantica
- Età Medioevale
- Età non Classificabile

Regione Molise - PIANO TERRITORIALE PAESISTICO-AMBIENTALE DI AREA VAST 2

- Elementi PUNTUALI di interesse storico-archeologico
- Elementi AREALI di interesse storico-archeologico
- VIABILITÀ TRATTURI - Regione Molise
- Insediati e aree di interesse pubblico (L.1487-39)

Regione Puglia - COMPONENTI STORICO CULTURALI PPTR ART. 40.3 N.T.A.

- Siti Storico Culturali
- Area di rispetto Siti Storico Culturali
- VIABILITÀ TRATTURI - Regione Puglia
- Area di rispetto rete strutturale

CITTÀ METROPOLITANA DI CAMPOBASSO

REGIONE MOLISE


COMUNE DI COLLEORTO

COMUNE DI SAN GIULIANO



























PROGETTO DEFINITIVO PER LA REALIZZAZIONE DI UN PARCO EOLICO NEI COMUNI DI COLLEORTO E SAN GIULIANO DI PUGLIA, CON OPERE DI CONNESSIONE IN SANTA CROCE DI MAGLIANO E ROTELLO









Proprietà		GRV Wind Molise 1 S.r.l. Via Durini, 9 - 20122 Milano info@grv.com			
Progettazione		NOSTOI Via San Marco 1511 - 30015 CHIOGGIA (VE) CFP n. RA/REG. 03683602701964 32705 Via Dante, 134 - 85024 LIVELLO (PZ) REA 127340 info@nostaiconsulting.it			
Elaborato	None Elaborato				
CARTA DELLE PRESENZE ARCHEOLOGICHE					
00	Dicembre 2021	PRIMA EMISSIONE	MG. Liseno	MG. Liseno	GRV Wind Molise 1 srl
Rev.	Data	Oggetto della revisione	Elaborazione	Verifica	Approvazione
Scala: 1:25.000					
Formato: A1	Codice Pratica: S239	Codice Elaborato: AS239-AR02-D			

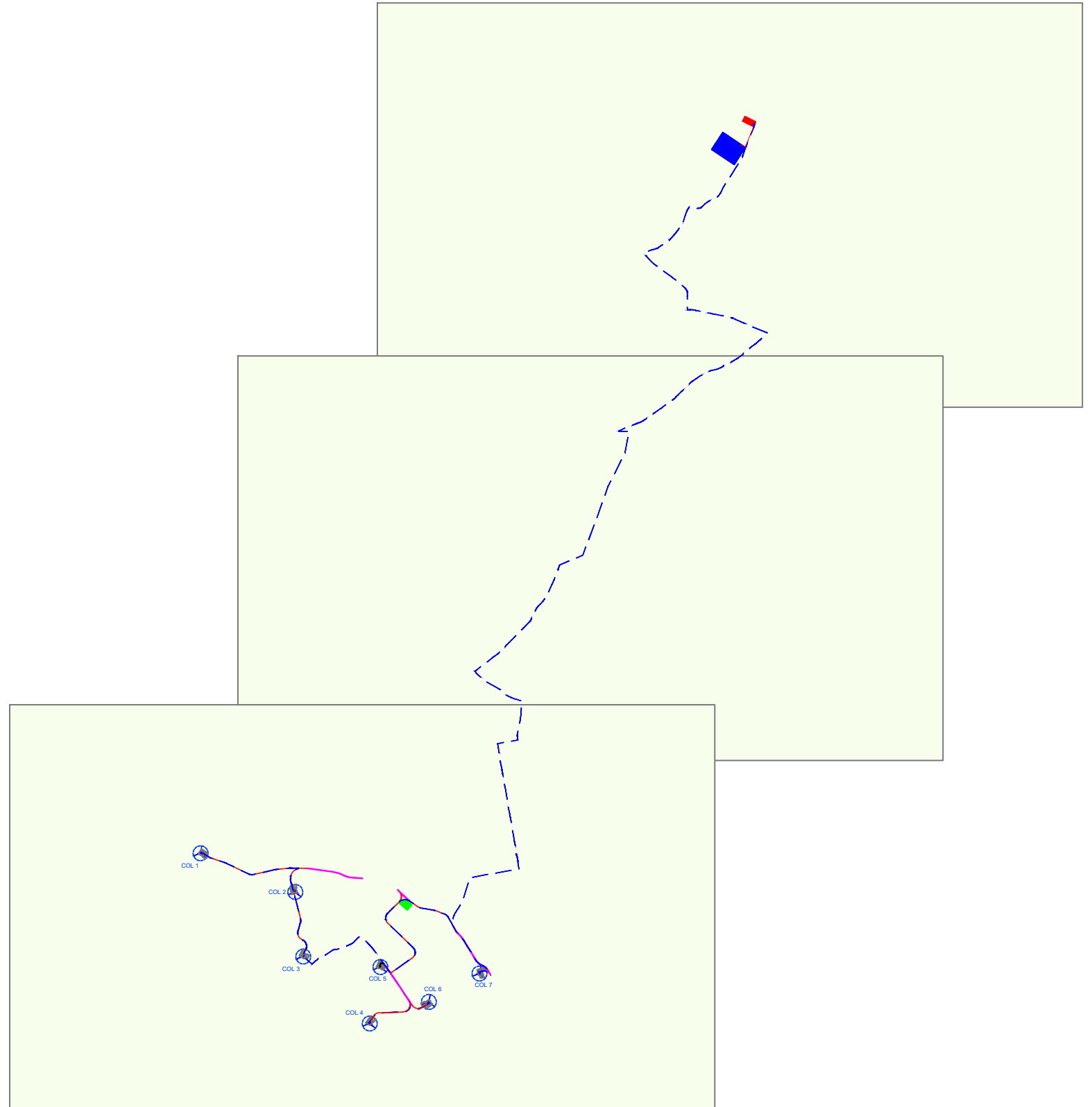
LEGENDA

-  AEROGENERATORE E PIAZZOLA
-  CAVIDOTTO ESTERNO MT
-  CAVIDOTTO INTERNO
-  VIABILITÀ DI NUOVA COSTRUZIONE
-  AREA SERVITÙ DI PASSAGGIO
-  SOTTOSTAZIONE

TIPI DI PRESENZE ARCHEOLOGICHE

-  INSEDIAMENTO / ABITATO
 -  AREA SACRA / SANTUARIO
 -  CHIESA / CONVENTO / OSPEDALE
 -  FORNACE / STRUTTURE PRODUTTIVE
 -  CASTELLO / FORTEZZA
 -  STRUTTURA
 -  NECROPOLI
 -  TOMBA ISOLATA
 -  AREA DI MATERIALI FITTILI
 -  REPERTO ISOLATO SPORADICO
 -  REPERTI
 -  ACQUEDOTTO
 -  Antica viabilità da Alvisi
 -  Antica viabilità romana ricostruita
 -  Antica viabilità medievale ricostruita
 -  AREALE DELLE SEGNALEZIONI DI RICOGNIZIONE (CONCENTRAZIONI DI MATERIALI FITTILI) - ANNO 2021
 -  AREALE NOTO DEI SITI
- CODICE IDENTIFICATIVO DELLE PRESENZE**
- YY = numero progressivo elemento
CRONOLOGIA
-  ETÀ PREISTORICA
 -  Età del Bronzo
 -  Età Neolitica
 -  Età Ellenistica
 -  Età Sannitica
 -  Età Romana
 -  Età Tardoantica
 -  Età Medievale
 -  Età non Classificabile

- Regione Molise - PIANO TERRITORIALE PAESISTICO-AMBIENTALE DI AREA VASTA 2**
-  Elementi PUNTUALI di interesse storico-archeologico
 -  Elementi AREALI di interesse storico-archeologico
 -  VIABILITA' TRATTURI - Regione Molise
 -  Immobili e aree di notevole interesse pubblico (L.1497-39)
- Regione Puglia - COMPONENTI STORICO CULTURALI PPTR ART. 40.3 N.T.A.**
-  Siti Storico Culturali
 -  Area di rispetto Siti Storico Culturali
 -  VIABILITA' TRATTURI - Regione Puglia
 -  Area di rispetto rete tratturale



PROGETTO DEFINITIVO PER LA REALIZZAZIONE DI UN PARCO EOLICO NEI COMUNI DI COLLETORTO E SAN GIULIANO DI PUGLIA, CON OPERE DI CONNESSIONE IN SANTA CROCE DI MAGLIANO E ROTELLO

Scala
1:60.000

Dicembre 2021

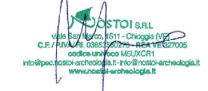
Keymap

Committente: GRV Wind Molise 1 S.r.l.
Via Durini, 9 - 20122 Milano
info@grvalue.com

VERIFICA PREVENTIVA DELL'INTERESSE ARCHEOLOGICO

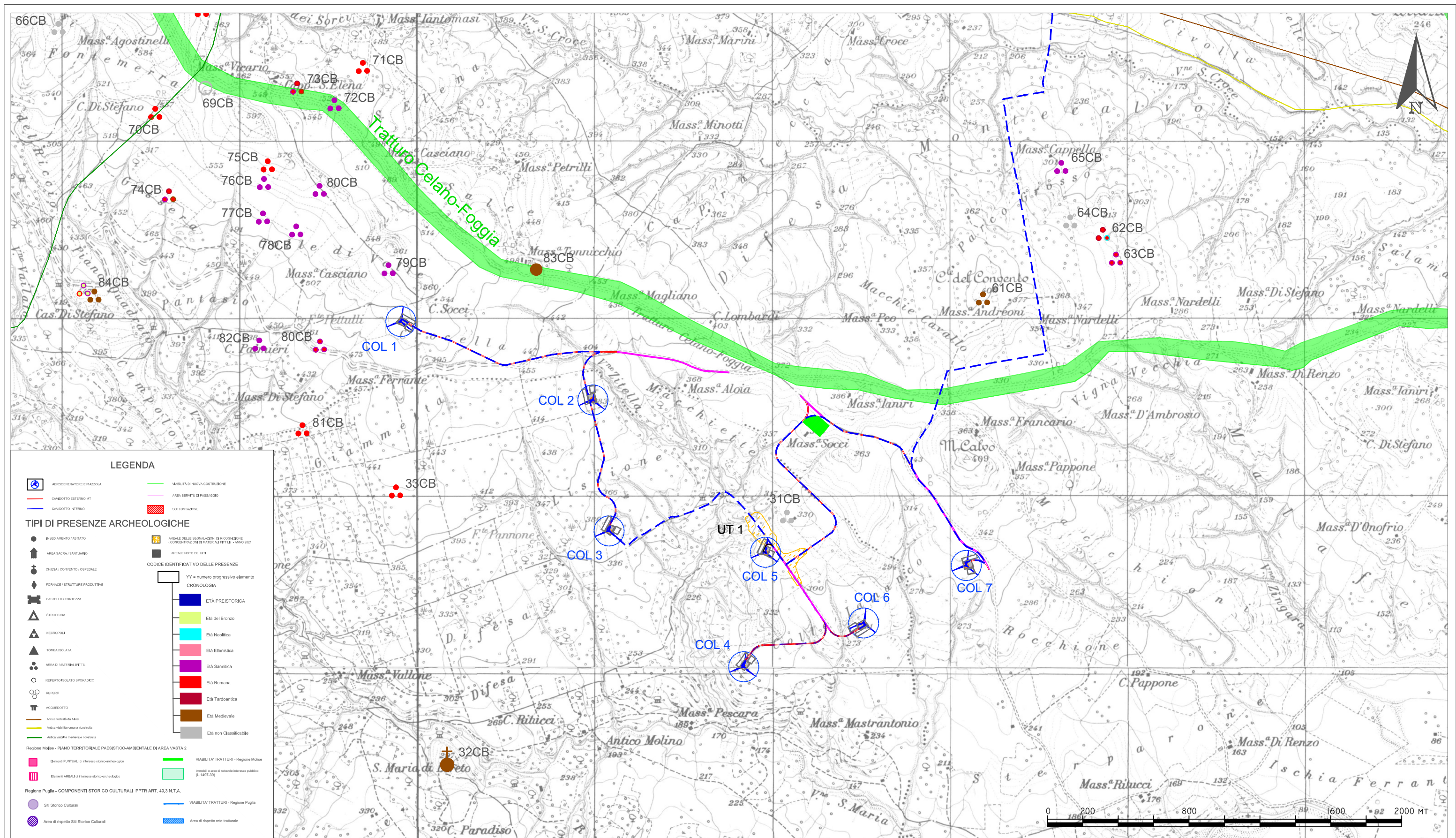
Carta delle presenze archeologiche

Responsabile:
Dott.ssa Maria Grazia Liseno



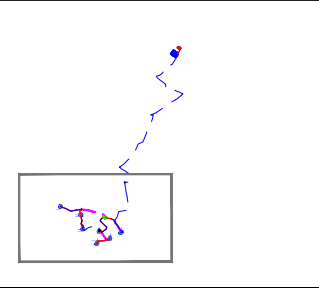
NOSTOI
Via San Marco 1511 - 30015 CHIOGGIA (VE)
CF-P.IVA-Reg.I. 03653560270 REA 327005
Via Dante, 134 - 85024 LAVELLO (PZ) REA 127240
info@nostoi-archeologia.it





PROGETTO DEFINITIVO PER LA REALIZZAZIONE DI UN PARCO EOLICO NEI COMUNI DI COLLETO E SAN GIULIANO DI PUGLIA, CON OPERE DI CONNESSIONE IN SANTA CROCE DI MAGLIANO E ROTELLO
Scala 1:20.000
Dicembre 2021
01

VERIFICA PREVENTIVA DELL'INTERESSE ARCHEOLOGICO
Carta delle presenze archeologiche

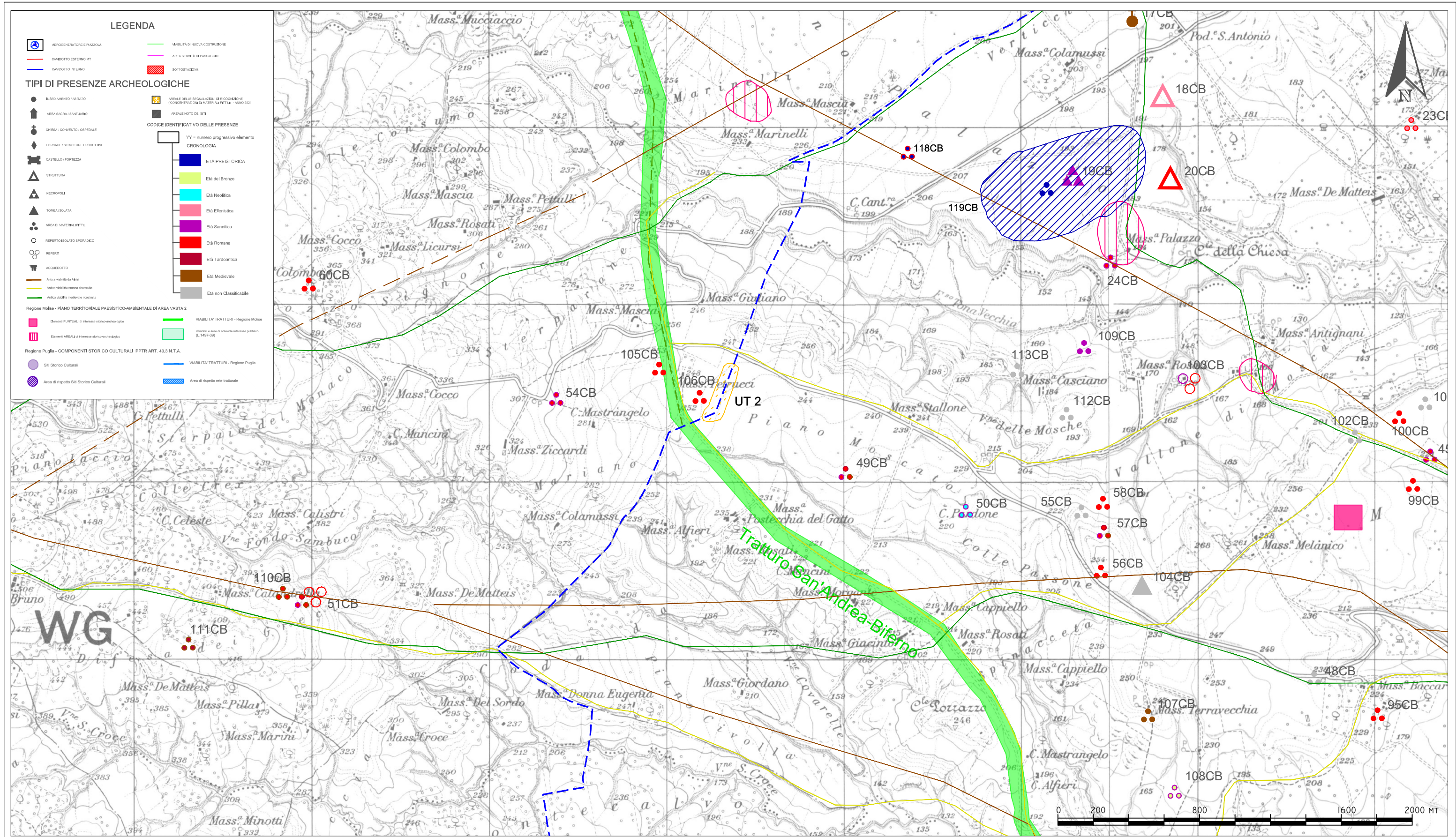


Committente: GRV Wind Molise 1 S.r.l.
 Via Durini, 9 - 20122 Milano
 info@grvalue.com

Responsabile:
 Dott.ssa Maria Grazia Liseno

NOSTOI
 Via San Marco 1511 - 30015 CHIOGGIA (VE)
 CF-P.IVA-Reg.I. 03653560270 REA 327005
 Via Dante, 134 - 85024 LAVELLO (PZ) REA 127240
 info@nostoi-archeologia.it

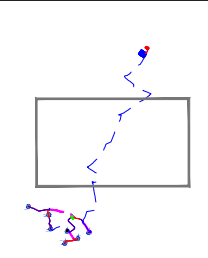




PROGETTO DEFINITIVO PER LA REALIZZAZIONE DI UN PARCO EOLICO NEI COMUNI DI COLLETORTO E SAN GIULIANO DI PUGLIA, CON OPERE DI CONNESSIONE IN SANTA CROCE DI MAGLIANO E ROTELLO

Scala
1:20.000

Dicembre 2021
02

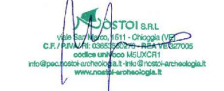


Committente: GRV Wind Molise 1 S.r.l.
Via Durini, 9 - 20122 Milano
info@grvalue.com

VERIFICA PREVENTIVA DELL'INTERESSE ARCHEOLOGICO

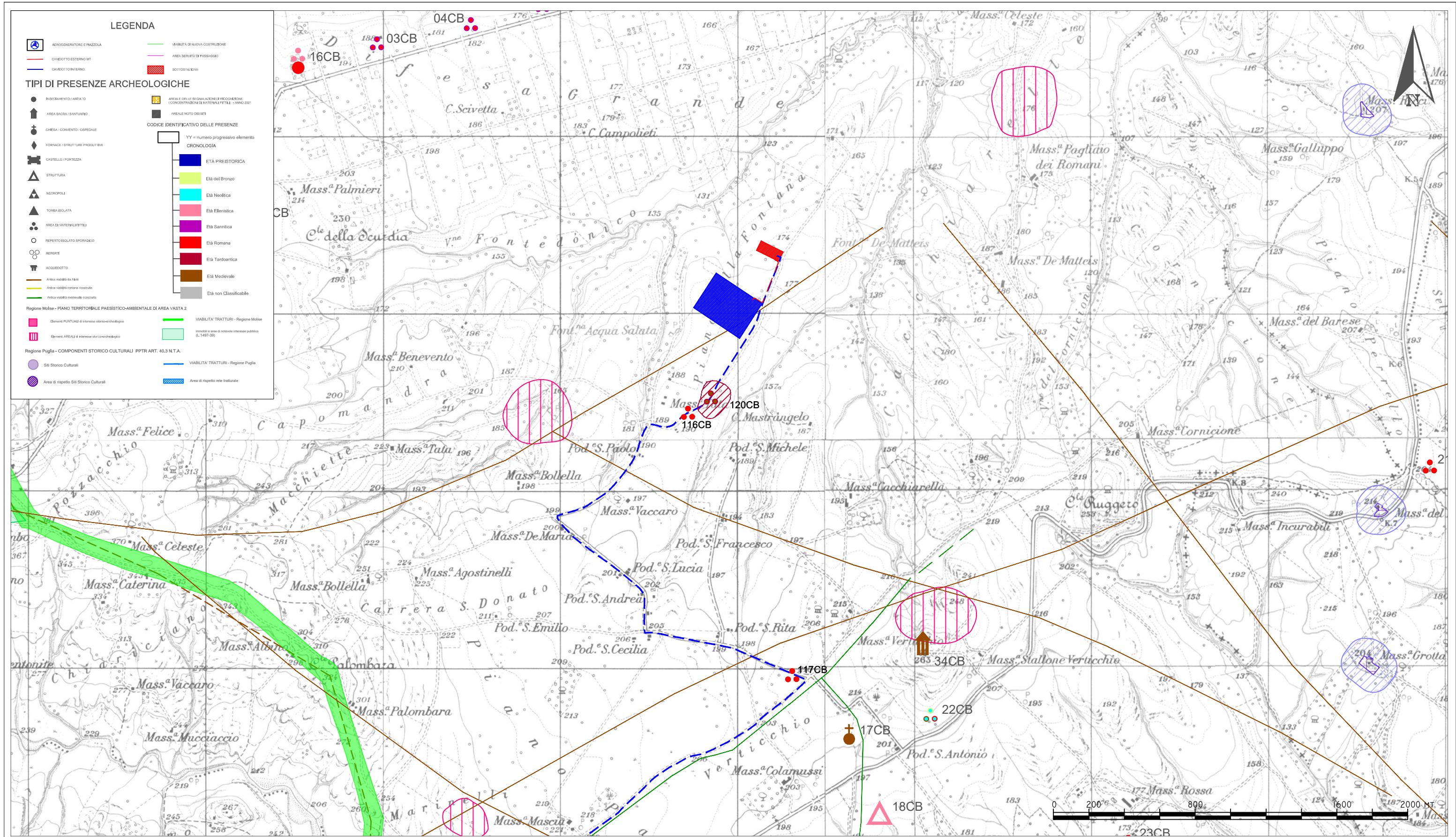
Carta delle presenze archeologiche

Responsabile:
Dott.ssa Maria Grazia Liseno



NOSTOI
Via San Marco 1511 - 30015 CHIOGGIA (VE)
CF-P.IVA-Reg.I. 03653560270 REA 327005
Via Dante, 134 - 85024 LAVELLO (PZ) REA 127240
info@nostoi-archeologia.it

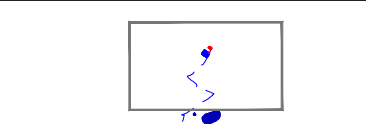




PROGETTO DEFINITIVO PER LA REALIZZAZIONE DI UN PARCO EOLICO NEI COMUNI DI COLLETORTO E SAN GIULIANO DI PUGLIA, CON OPERE DI CONNESSIONE IN SANTA CROCE DI MAGLIANO E ROTELLO

Scala
1:20.000

Dicembre 2021
03



Committente: GRV Wind Molise 1 S.r.l.
Via Durini, 9 - 20122 Milano
info@grvalue.com

VERIFICA PREVENTIVA DELL'INTERESSE ARCHEOLOGICO

Carta delle presenze archeologiche

Responsabile:
Dott.ssa Maria Grazia Liseno

NOSTOI
Via San Marco 1511 - 30015 CHIOGGIA (VE)
CF-P.IVA-Reg.I. 03653560270 REA 327005
Via Dante, 134 - 85024 LAVELLO (PZ) REA 127240
info@nostoi-archeologia.it