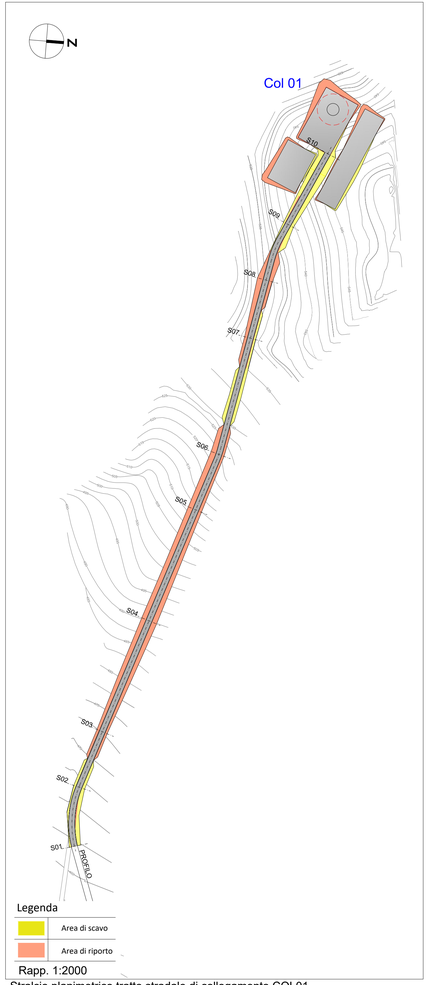

Stralcio planimetrico tratto stradale di collegamento COL01

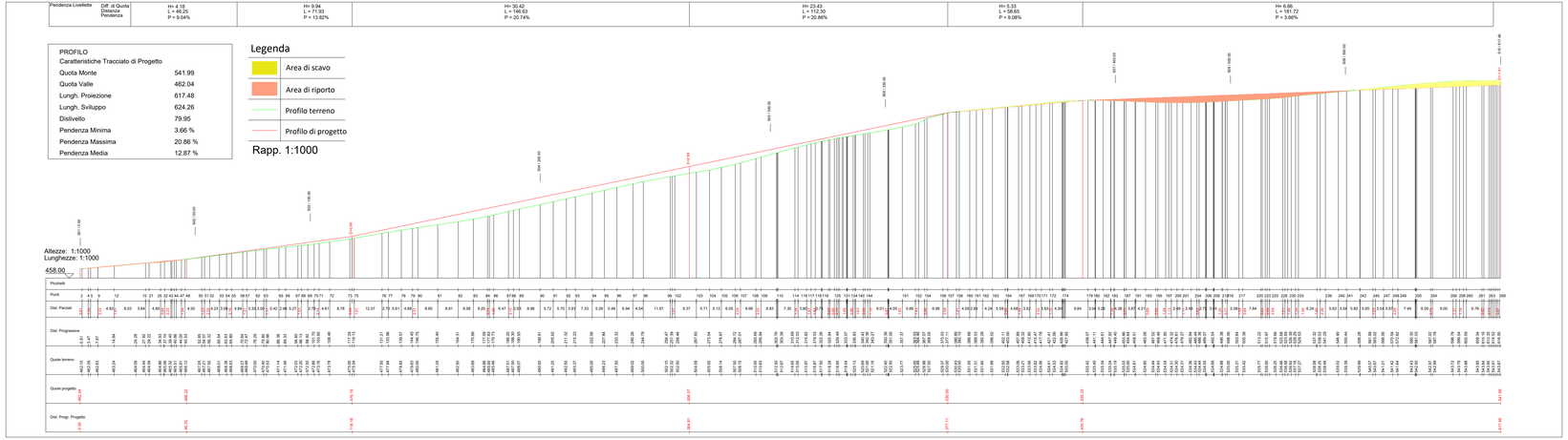

Sezioni Rapp. 1:500

Quadro di unione

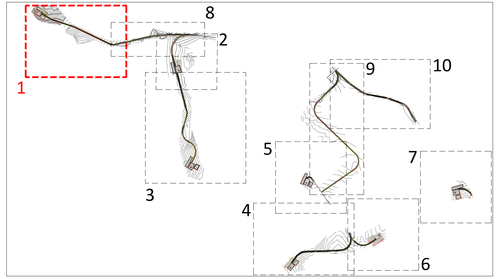

CITTA' METROPOLITANA DI CAMPOBASSO | REGIONE MOLISE | COMUNE di COLLETORTO | COMUNE di SAN GIULIANO

PROGETTO DEFINITIVO PER LA REALIZZAZIONE DI UN PARCO EOLICO NEI COMUNI DI COLLETORTO E SAN GIULIANO DI PUGLIA, CON OPERE DI CONNESSIONE IN SANTA CROCE DI MAGLIANO E ROTELLO

Proponente

GRvalue

GRV Wind Molise 1 S.r.l.
via Durini, 9 - 20122 Milano
info@grvalue.com

Progettazione

INSE Ingegneria & Servizi

Viale Michelangelo, 71
80129 Napoli
TEL 081 579 7998
mail: tecnico.inse@gmail.com

Amm. Francesco Di Maio
Ing. Nicola Galdiero
Ing. Pasquale Esposito

Arch. C. Gaudiero
Arch. F. Matalanna
Arch. M. Mauro

Ing. V. Titanio
Ing. G. D'Abbronzo
Geol. V.E. Iannotta
Geom. F. Matalanna
Arch. M. Mauro

Elaborato

Nome Elaborato:

SEZIONI E PROFILI STRADALI - 1 di 10

Rev.	Data	Oggetto della revisione	Elaborazione	Verifica	Approvazione
00	15-12-2021	PRIMA EMISSIONE	INSE Srl	INSE Srl	GRV Wind Molise 1 srl

Scala: **Varie**

Formato: **1070x420**

Codice Pratica: **S239**

Codice Elaborato: **S239-OC18-D**

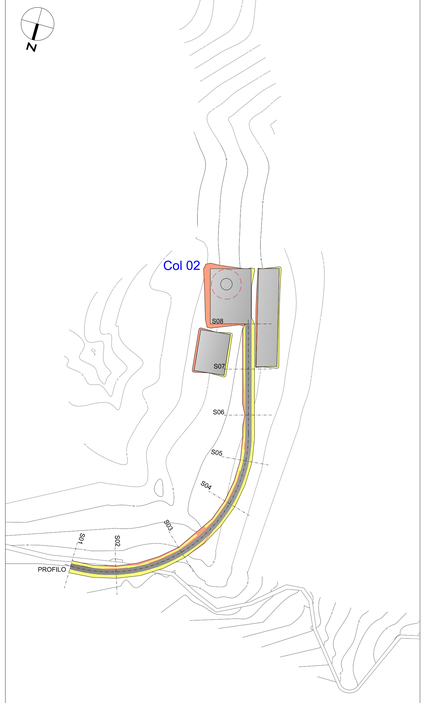

Legenda

- Area di scavo
- Area di riporto

Rapp. 1:2000

Stralcio planimetrico tratto stradale di collegamento COL02

PROFILO Caratteristiche Tracciato di Progetto	
Quota Monte	403.40
Quota Valle	397.92
Lungh. Proiezione	323.77
Lungh. Sviluppo	324.18
Dislivello	5.49
Pendenza Minima	-0.71 %
Pendenza Massima	-15.12 %
Pendenza Media	5.65 %

Legenda

- Area di scavo
- Area di riporto
- Profilo terreno
- Profilo di progetto

Rapp. 1:1000

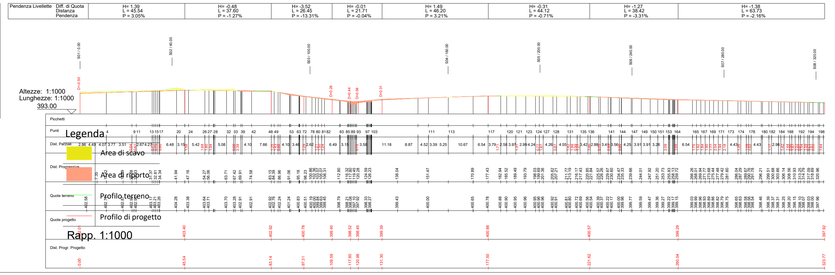

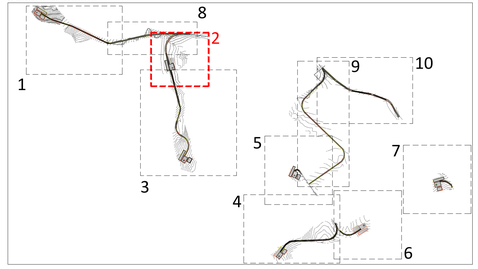

Sezioni Rapp. 1:500

CITTA' METROPOLITANA DI CAMPOBASSO

REGIONE MOLISE

COMUNE di COLLETORTO

COMUNE di SAN GIULIANO

PROGETTO DEFINITIVO PER LA REALIZZAZIONE DI UN PARCO EOLICO NEI COMUNI DI COLLETORTO E SAN GIULIANO DI PUGLIA, CON OPERE DI CONNESSIONE IN SANTA CROCE DI MAGLIANO E ROTELLO

Proponente

GRvalue

GRV Wind Molise 1 S.r.l.
via Durini, 9 - 20122 Milano
info@grvalue.com

Progettazione

INSE Ingegneria di Servizi

Viale Michelangelo, 71
80129 Napoli
TEL:081 579 7998
mail: tecnico.inse@gmail.com

Amm. Francesco Di Maso
Ing. Nicola Gaibero
Ing. Pasquale Esposito

Collaboratori:
Geol. V.E.Iervolino
Dott. A. Ianto
Ing. V. Trunfio
Ing. C. Ciambrunzo
Ing. C. Gaibero
Geom. F. Malafarina
Arch. M. Mauro

Elaborato

Nome Elaborato:

SEZIONI E PROFILI STRADALI - 2 di 10

Rev.	Data	Oggetto della revisione	Elaborazione	Verifica	Approvazione
00	15-12-2021	PRIMA EMISSIONE	INSE Srl	INSE Srl	GRV Wind Molise 1 srl

Scala:	Varie	Codice Pratica: S239	Codice Elaborato: S239-OC18-D
Formato:	1120x420		

Stralcio planimetrico tratto stradale di collegamento a COL02 e COL03

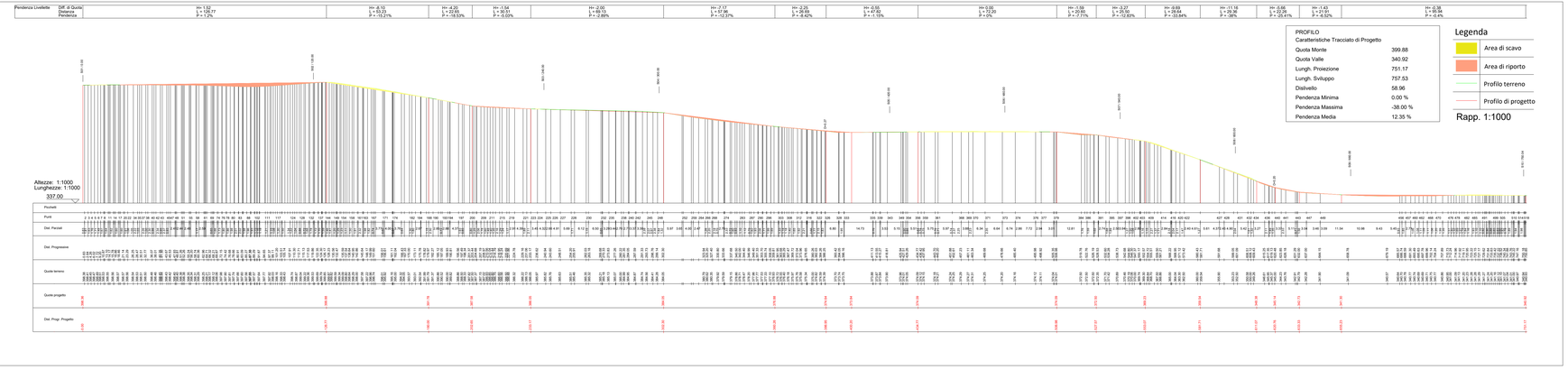

Quadro di unione

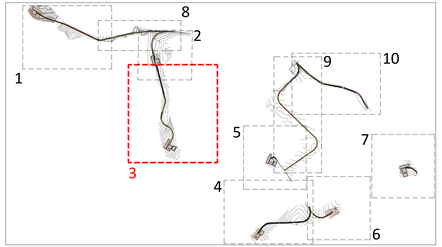

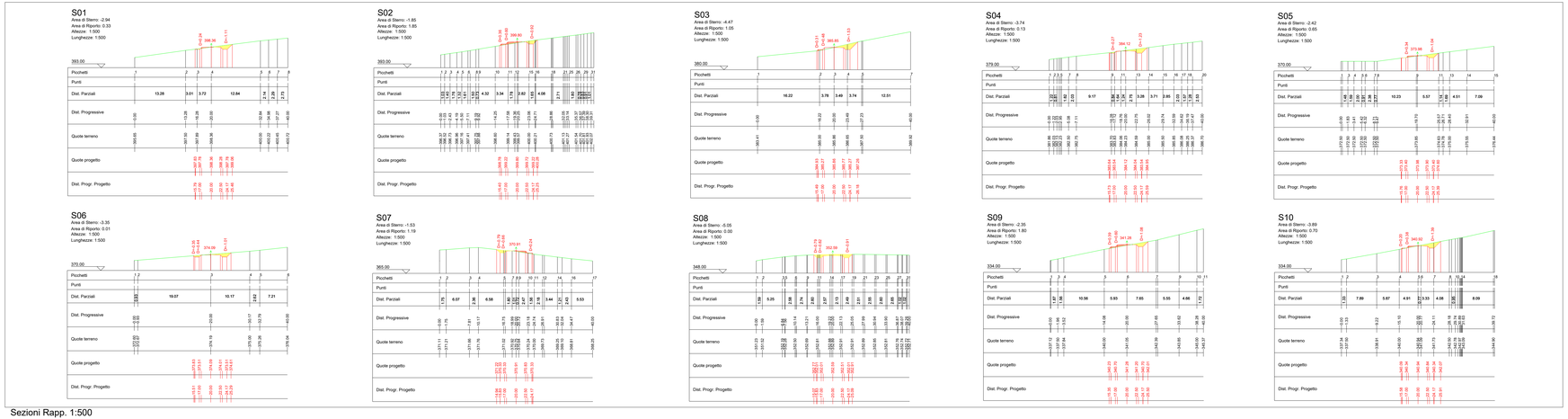

Sezioni Rapp. 1:500

CITTA' METROPOLITANA DI CAMPOBASSO | REGIONE MOLISE | COMUNE di COLLETTORTO | COMUNE di SAN GIULIANO

PROGETTO DEFINITIVO PER LA REALIZZAZIONE DI UN PARCO EOLICO NEI COMUNI DI COLLETORTO E SAN GIULIANO DI PUGLIA, CON OPERE DI CONNESSIONE IN SANTA CROCE DI MAGLIANO E ROTELLO

Proponente

GRValue

GRV Wind Molise 1 S.r.l.
via Durini, 9 - 20122 Milano
info@grvalue.com

Progettazione

INSE Ingegneria & Servizi

Viale Michelangelo, 71
80129 Napoli
TEL.081 579 7998
mail: tecnico.inse@gmail.com

Amm. Francesco Di Maio
Ing. Nicola Gaudiero
Ing. Pasquale Esposito

Collaboratori:
Geol. V.Ezrevolino
Dott. A. Ianno
Ing. V. Trisolfi
Ing. G. D'Abbrunzo
Arch. C. Gaudiero
Geom. F. Maddalena
Arch. M. Mauro

Elaborato

Nome Elaborato:

SEZIONI E PROFILI STRADALI - 3 di 10

Rev.	Data	Oggetto della revisione	Elaborazione	Verifica	Approvazione
00	15-12-2021	PRIMA EMISSIONE	INSE Srl	INSE Srl	GRV Wind Molise 1 srl

Scala: **Varie**			
Formato: **1210x420**	Codice Pratica **S239**	Codice Elaborato	**S239-OC18-D**

Legenda

- Area di scavo
- Area di riporto

Rapp. 1:2000

Stralcio planimetrico tratto stradale di collegamento COL04

PROFILO Caratteristiche Tracciato di Progetto	
Quota Monte	303.29
Quota Valle	270.88
Lungh. Proiezione	596.32
Lungh. Sviluppo	599.50
Dislivello	32.40
Pendenza Minima	0.00 %
Pendenza Massima	23.20 %
Pendenza Media	9.46 %

Legenda

- Area di scavo
- Area di riporto
- Profilo terreno
- Profilo di progetto

Rapp. 1:1000

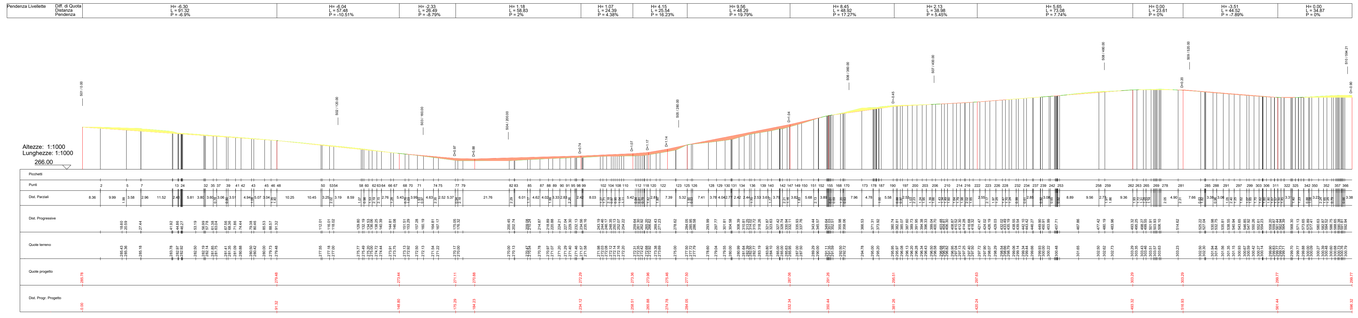

Sezioni Rapp. 1:500

Quadro di unione

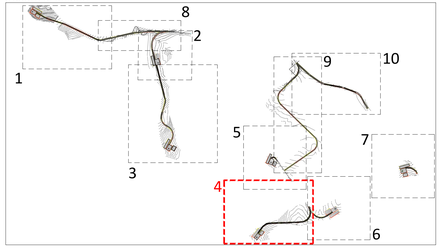

CITTA' METROPOLITANA DI CAMPOBASSO | REGIONE MOLISE | COMUNE di COLLETORTO | COMUNE di SAN GIULIANO

PROGETTO DEFINITIVO PER LA REALIZZAZIONE DI UN PARCO EOLICO NEI COMUNI DI COLLETORTO E SAN GIULIANO DI PUGLIA, CON OPERE DI CONNESSIONE IN SANTA CROCE DI MAGLIANO E ROTELLO

Proponente

GRValue
GRV Wind Molise 1 S.r.l.
via Durini, 9 - 20122 Milano
info@grvalue.com

Progettazione

INSE Ingegneria & Servizi
Viale Michelangelo, 71
80129 Napoli
TEL.081 579 7998
mail: tecnico.inse@gmail.com
Amm. Francesco Di Maio
Ing. Nicola Gardiero
Ing. Pasquale Esposito
Collaboratori:
Geol. V.Ezrevolino
Dott. A. Ianno
Ing. V. Trunfio
Ing. G. D'Abbrunzo
Arch. C. Gaudiero
Geom. F. Maddalena
Arch. M. Mauro

Elaborato

Nome Elaborato:

SEZIONI E PROFILI STRADALI - 4 di 10

Rev.	Data	Oggetto della revisione	Elaborazione	Verifica	Approvazione
00	15-12-2021	PRIMA EMISSIONE	INSE Srl	INSE Srl	GRV Wind Molise 1 srl

Scala:	Varie		
Formato:	1210x420	Codice Pratica: S239	Codice Elaborato: S239-OC18-D

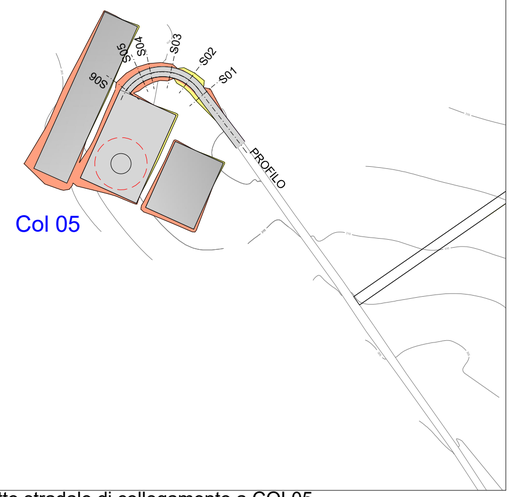

Legenda

	Area di scavo
	Area di riporto

Rapp. 1:2000

PROFILO Caratteristiche Tracciato di Progetto	
Quota Monte	311.50
Quota Valle	310.25
Lungh. Proiezione	47.07
Lungh. Sviluppo	47.08
Dislivello	1.25
Pendenza Minima	-2.66 %
Pendenza Massima	-2.66 %
Pendenza Media	2.66 %

Legenda

	Area di scavo
	Area di riporto
	Profilo terreno
	Profilo di progetto

Rapp. 1:1000

Pendenza Livellette	Diff. di Quota Distanza Pendenza	H= -1.25 L = 47.07 P = -2.65%

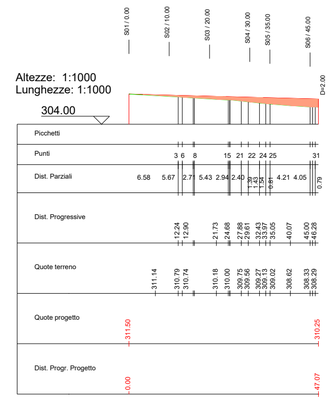

Quadro di unione

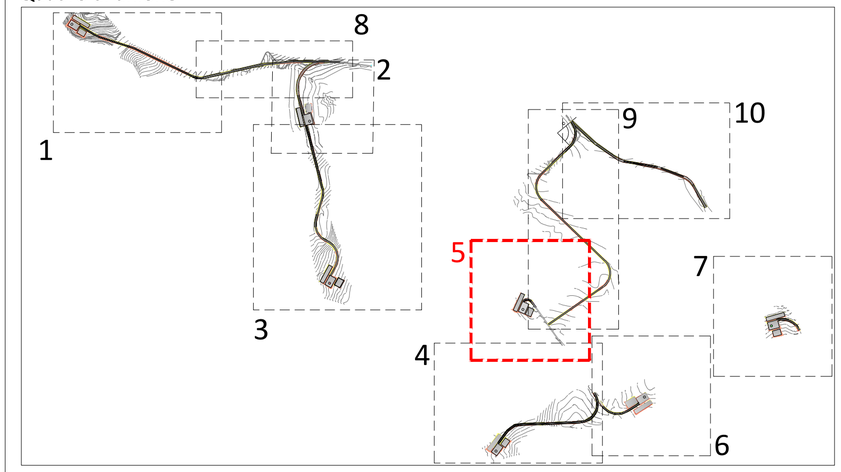

Stralcio planimetrico tratto stradale di collegamento a COL05

S01
Area di Sterro: -0.72
Area di Riporto: 1.74
Altezze: 1:500
Lunghezze: 1:500

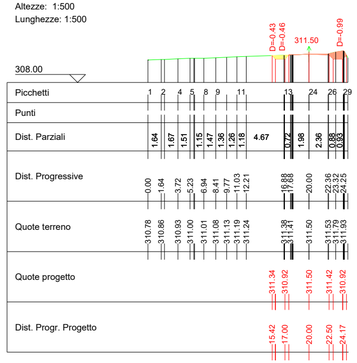

S02
Area di Sterro: -0.72
Area di Riporto: 1.46
Altezze: 1:500
Lunghezze: 1:500

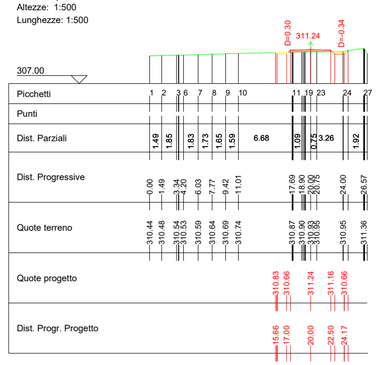

S03
Area di Sterro: 0.00
Area di Riporto: 3.85
Altezze: 1:500
Lunghezze: 1:500

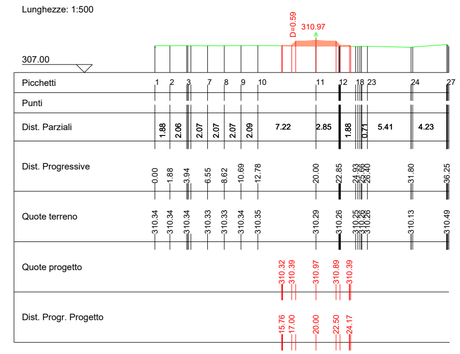

S04
Area di Sterro: 0.00
Area di Riporto: 8.50
Altezze: 1:500
Lunghezze: 1:500

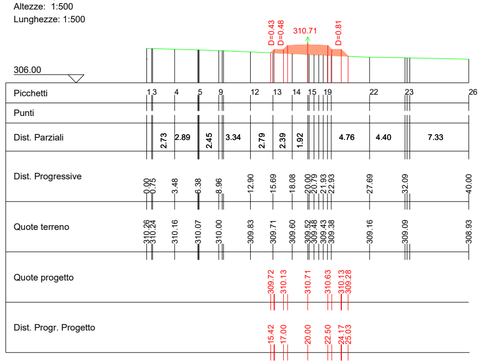

S05
Area di Sterro: 0.00
Area di Riporto: 12.06
Altezze: 1:500
Lunghezze: 1:500

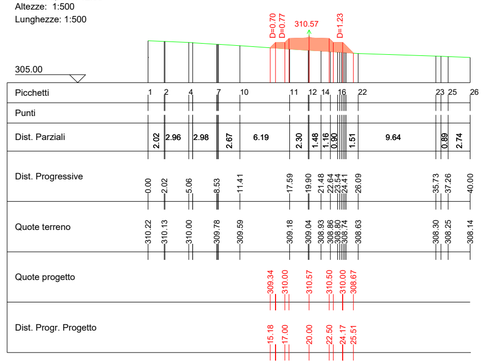

S06
Area di Sterro: 0.00
Area di Riporto: 16.88
Altezze: 1:500
Lunghezze: 1:500

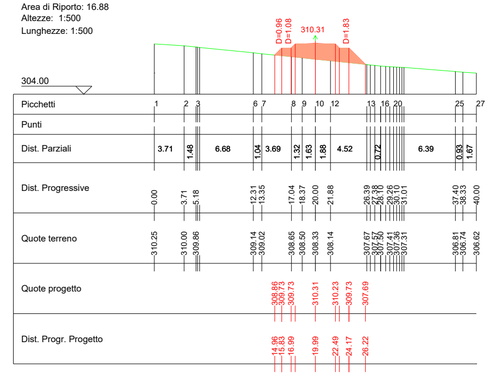

Sezioni Rapp. 1:500

CITTA' METROPOLITANA DI CAMPOBASSO | REGIONE MOLISE | COMUNE di COLLETORTO | COMUNE di SAN GIULIANO

PROGETTO DEFINITIVO PER LA REALIZZAZIONE DI UN PARCO EOLICO NEI COMUNI DI COLLETORTO E SAN GIULIANO DI PUGLIA, CON OPERE DI CONNESSIONE IN SANTA CROCE DI MAGLIANO E ROTELLO

Proponente

GRV Wind Molise 1 S.r.l.
via Durini, 9 - 20122 Milano
info@grvalue.com

Progettazione

INSE Ingegneria & Servizi
Viale Michelangelo, 71
80129 Napoli
TEL.081 579 7998
mail: tecnico.inse@gmail.com

Amm. Francesco Di Maso
Ing. Nicola Galdiero
Ing. Pasquale Esposito

Collaboratori:
Geol. V.E.Iervolino
Dott. A. Ianiro
Ing. V. Triunfo
Ing. G. D'Abbrunzo
Arch. C. Gaudiero
Geom. F. Malafarina
Arch. M. Mauro

Elaborato

Nome Elaborato:

SEZIONI E PROFILI STRADALI - 5 di 10

Rev.	Data	Oggetto della revisione	Elaborazione	Verifica	Approvazione
00	15-12-2021	PRIMA EMISSIONE	INSE Srl	INSE Srl	GRV Wind Molise 1 srl

Scala: **Varie**
Formato: **640x420**
Codice Pratica: **S239**
Codice Elaborato: **S239-OC18-D**

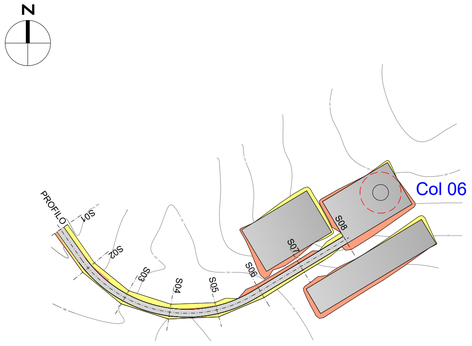

Legenda

- Area di scavo
- Area di riporto

Rapp. 1:2000

PROFILO	
Caratteristiche Tracciato di Progetto	
Quota Monte	286.41
Quota Valle	277.51
Lungh. Proiezione	218.55
Lungh. Sviluppo	219.16
Dislivello	8.89
Pendenza Minima	-3.64 %
Pendenza Massima	10.92 %
Pendenza Media	6.52 %

Legenda

- Area di scavo
- Area di riporto
- Profilo terreno
- Profilo di progetto

Rapp. 1:1000

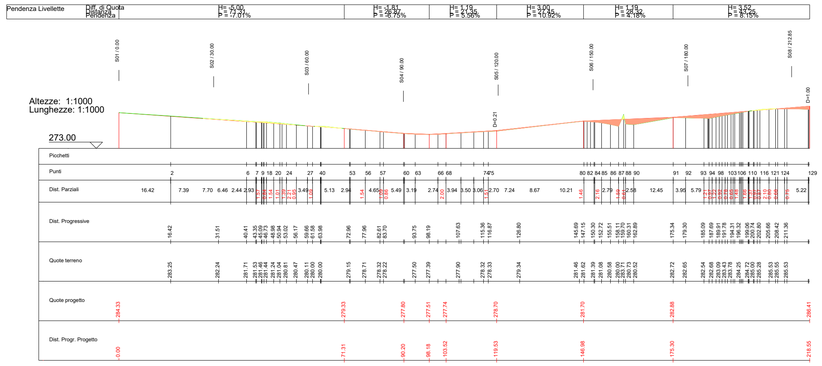

Stralcio planimetrico tratto stradale di collegamento a COL06

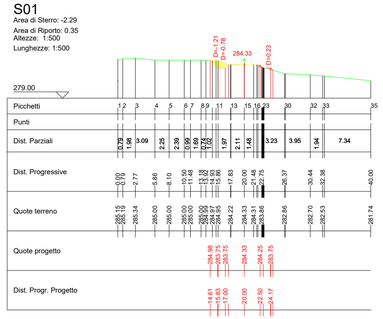

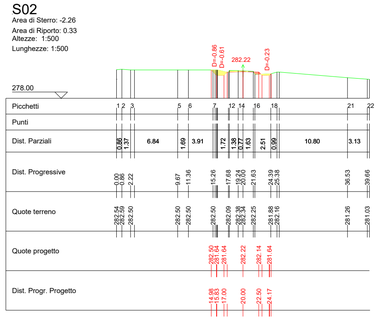

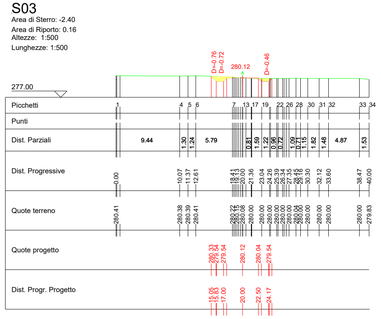

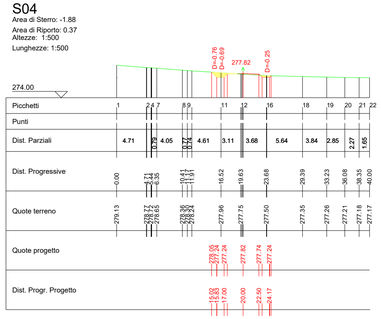

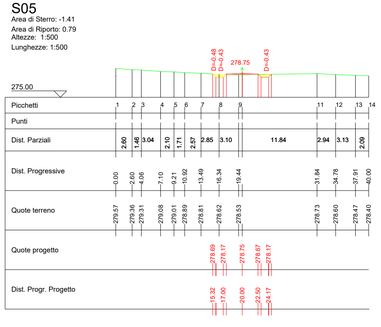

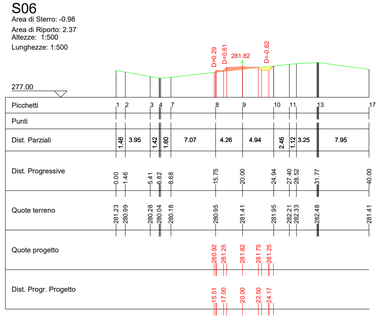

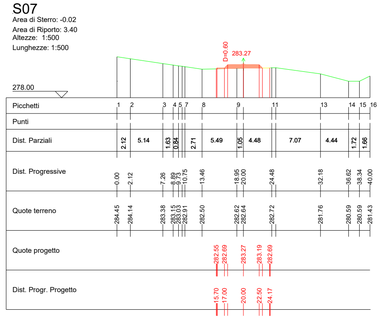

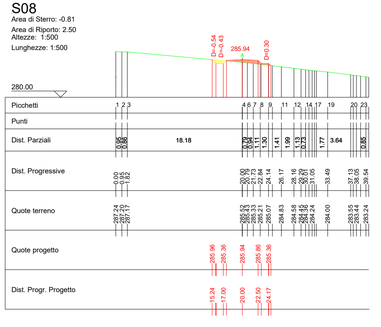

Sezioni Rapp. 1:500

Quadro di unione

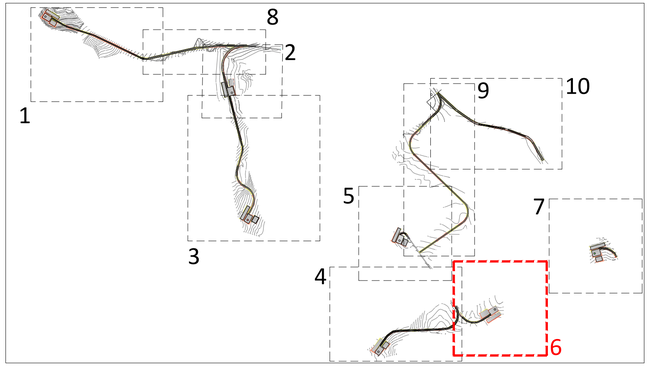

CITTA' METROPOLITANA DI CAMPOBASSO | REGIONE MOLISE | COMUNE di COLLETORTO | COMUNE di SAN GIULIANO

Proponente

GRvalue

GRV Wind Molise 1 S.r.l.
via Durini, 9 - 20122 Milano
info@grvalue.com

Progettazione

INSE Ingegneria & Servizi

Viale Michelangelo, 71
80129 Napoli
TEL.081 579 7998
mail: tecnico.inse@gmail.com

Amm. Francesco Di Maso
Ing. Nicola Galdiero
Ing. Pasquale Esposito

Collaboratori:
Geol. V.E.Iervolino
Dott. A. Ianiro
Ing. V. Triunfo
Ing. G. D'Alessandro
Arch. C. Gaudiero
Geom. F. Malafarina
Arch. M. Mauro

Elaborato

Nome Elaborato:

SEZIONI E PROFILI STRADALI - 6 di 10

Rev.	Data	Oggetto della revisione	Elaborazione	Verifica	Approvazione
00	15-12-2021	PRIMA EMISSIONE	INSE Srl	INSE Srl	GRV Wind Molise 1 srl

Scala: **Varie**

Formato: **815x420**

Codice Pratica: **S239**

Codice Elaborato: **S239-OC18-D**

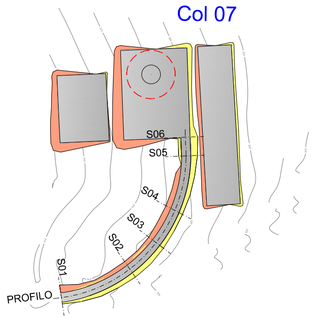

Legenda

	Area di scavo
	Area di riporto

Rapp. 1:2000

PROFILO Caratteristiche Tracciato di Progetto	
Quota Monte	319.81
Quota Valle	314.21
Lungh. Proiezione	133.39
Lungh. Sviluppo	133.68
Dislivello	5.60
Pendenza Minima	0.72 %
Pendenza Massima	-10.10 %
Pendenza Media	5.72 %

Legenda

	Area di scavo
	Area di riporto
	Profilo terreno
	Profilo di progetto

Rapp. 1:1000

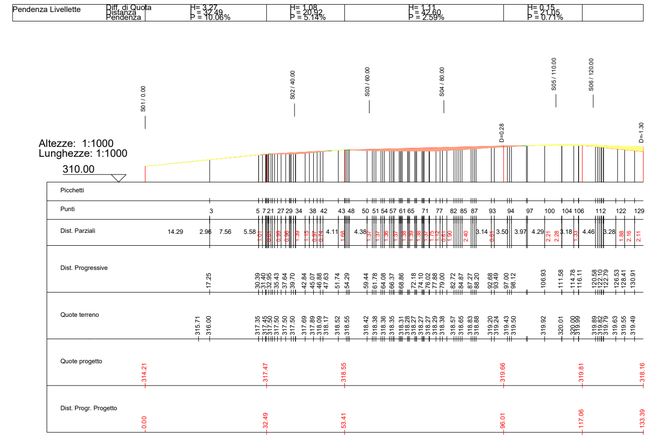

Stralcio planimetrico tratto stradale di collegamento a COL07

Quadro di unione

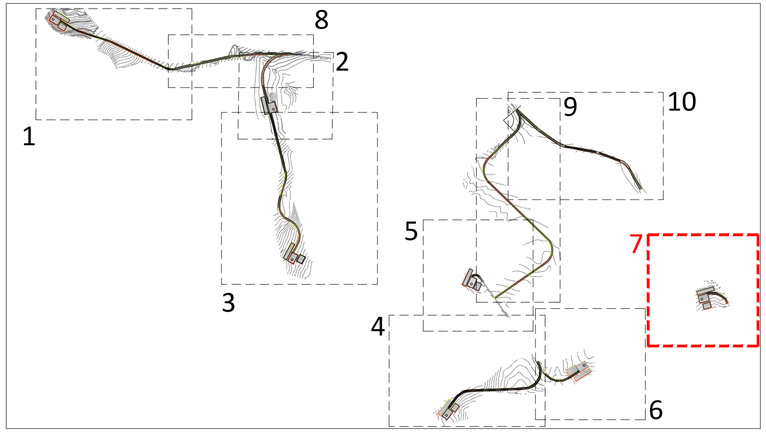

Sezioni Rapp. 1:500

CITTA' METROPOLITANA DI CAMPOBASSO

REGIONE MOLISE

COMUNE di COLLETORTO

COMUNE di SAN GIULIANO

PROGETTO DEFINITIVO PER LA REALIZZAZIONE DI UN PARCO EOLICO NEI COMUNI DI COLLETORTO E SAN GIULIANO DI PUGLIA, CON OPERE DI CONNESSIONE IN SANTA CROCE DI MAGLIANO E ROTELLO

Proponente

GRV Wind Molise 1 S.r.l.
via Durini, 9 - 20122 Milano
info@grvalue.com

Progettazione

INSE Ingegneria & Servizi
Viale Michelangelo, 71
80129 Napoli
TEL.081 579 7998
mail: tecnico.inse@gmail.com

Amm. Francesco Di Maso
Ing. Nicola Galdiero
Ing. Pasquale Esposito

Collaboratori:
Geol. V.E.Iervolino
Dott. A. Ianiro
Ing. V. Triunfo
Ing. G. D'Abbrunzo
Arch. C. Gaudiero
Geom. F. Malafarina
Arch. M. Mauro

Elaborato

Nome Elaborato:

SEZIONI E PROFILI STRADALI - 7 di 10

Rev.	Data	Oggetto della revisione	Elaborazione	Verifica	Approvazione
00	15-12-2021	PRIMA EMISSIONE	INSE Srl	INSE Srl	GRV Wind Molise 1 srl

Scala: **Varie**

Formato: **690x420**

Codice Pratica: **S239**

Codice Elaborato: **S239-OC18-D**

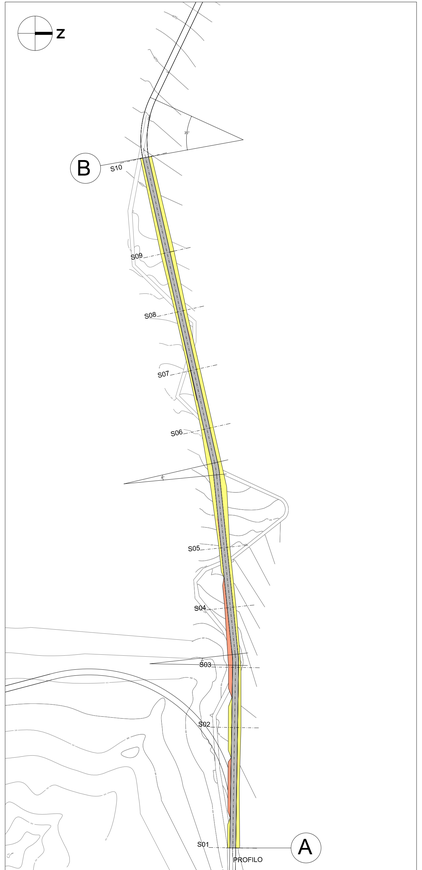

Legenda

- Area di scavo
- Area di riporto

Rapp. 1:2000

Stralcio planimetrico tratto stradale A - B di collegamento a COL01

Pendenza Livellette	Diff. di Quota / Distanza / Pendenza												
	H= 2.59 L = 58.09 P = 4.45%	H= 2.66 L = 58.86 P = 4.86%	H= 2.12 L = 59.91 P = 3.54%	H= 0.60 L = 24.39 P = 2.46%	H= 1.34 L = 21.11 P = 6.37%	H= 11.03 L = 77.66 P = 14.2%	H= 17.49 L = 109.63 P = 15.95%	H= 2.91 L = 22.67 P = 12.83%	H= 5.31 L = 42.65 P = 12.46%	H= 12.25 L = 100.38 P = 12.2%	H= 4.14 L = 59.81 P = 6.92%		

PROFILO Caratteristiche Tracciato di Progetto	
Quota Monte	462.10
Quota Valle	399.47
Lungh. Proiezione	631.14
Lungh. Sviluppo	634.97
Dislivello	62.63
Pendenza Minima	2.46 %
Pendenza Massima	16.56 %
Pendenza Media	9.12 %

Legenda

- Area di scavo
- Area di riporto
- Profilo terreno
- Profilo di progetto

Rapp. 1:1000

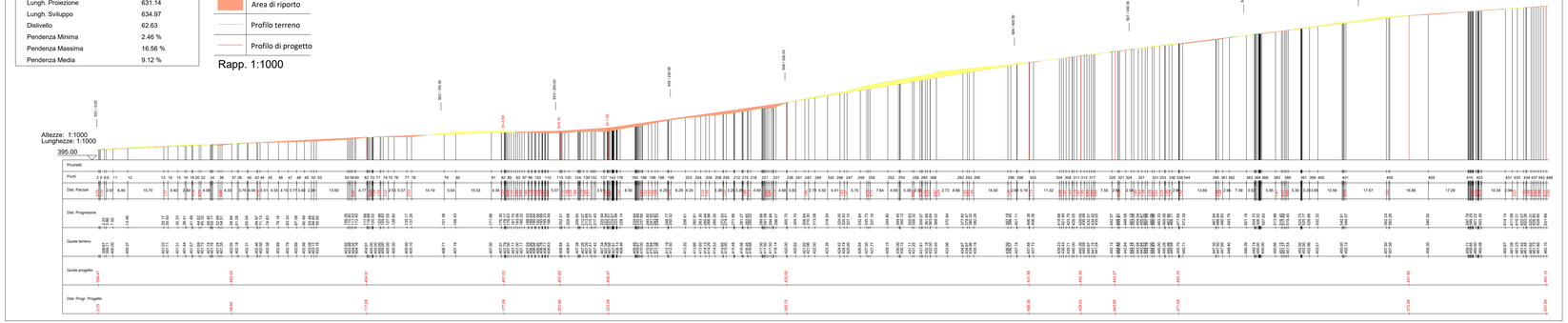

Sezioni Rapp. 1:500

Quadro di unione

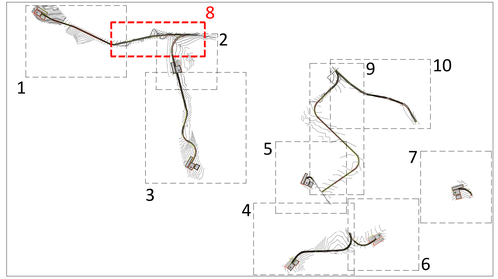

CITTA' METROPOLITANA DI CAMPOBASSO

REGIONE MOLISE

COMUNE di COLLETORTO

COMUNE di SAN GIULIANO

Proponente

GRvalue

GRV Wind Molise 1 S.r.l.
via Durini, 9 - 20122 Milano
info@grvalue.com

Progettazione

INSE Ingegneria & Servizi

Viale Michelangelo, 71
80129 Napoli
TEL 081 579 7998
mail: tecnico.inse@gmail.com

Amm. Francesco Di Meso
Ing. Nicola Galdiero
Ing. Pasquale Esposito

Collaboratori:
Geol. V.E.Iervolino
Dott. A. Ianiro
Ing. V. Triunfo
Ing. G. D'Abbronzio
Arch. C. Gaudiero
Geom. F. Malatarina
Arch. M. Mauro

Elaborato

Nome Elaborato:

SEZIONI E PROFILI STRADALI - 8 di 10

Rev.	Data	Oggetto della revisione	Elaborazione	Verifica	Approvazione
00	15-12-2021	PRIMA EMISSIONE	INSE Srl	INSE Srl	GRV Wind Molise 1 srl

Scala:	Varie		
Formato:	1070x420	Codice Pratica: S239	Codice Elaborato: S239-OC18-D

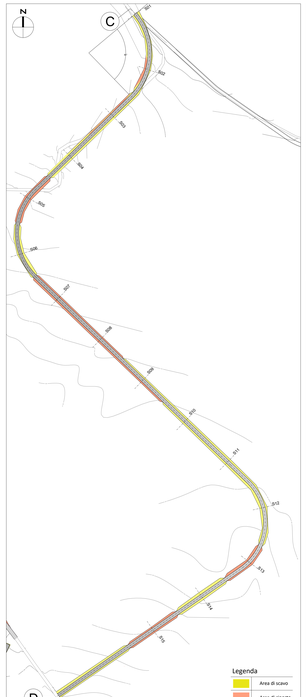

Stralcio planimetrico tratta stradale C - D di collegamento COL05

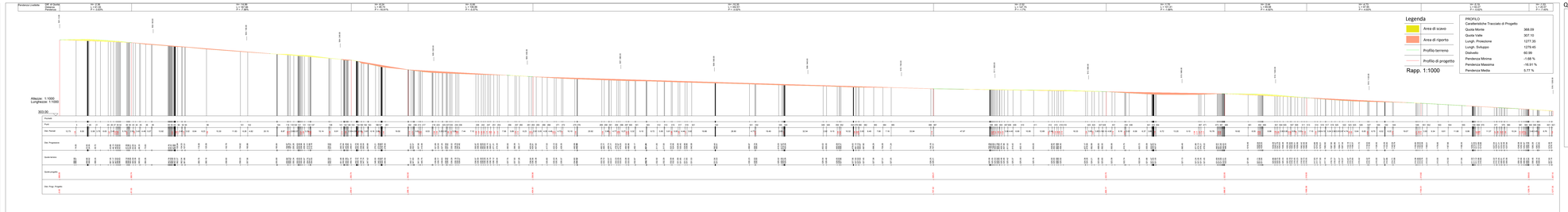

Sezioni Rapp. 1:500

Quadro di unione

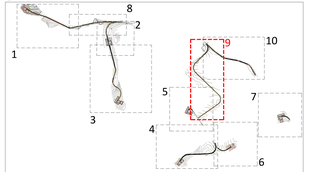

CITTA' METROPOLITANA DI CAMPOBASSO | REGIONE MOLISE | COMUNE di COLLETORTO | COMUNE di SAN GIULIANO

PROGETTO DEFINITIVO PER LA REALIZZAZIONE DI UN PARCO EOLICO NEI COMUNI DI COLLETORTO E SAN GIULIANO DI PUGLIA, CON OPERE DI CONNESSIONE IN SANTA CROCE DI MAGLIANO E ROTELLO

Proponente: GRV Wind Molise 1 S.r.l. - via Dante, 8 - 20122 Milano - info@grvalue.com

Progettazione: INSE Ingegneria Sinergica - Viale Michelangelo, 72 - 80128 Napoli - 081.5700.159 - 795.082.570.159 - mail: tecnica.inse@gmail.com
Amm. Francesco Di Maio - Ing. Nicola Galdiero - Ing. Pasquale Esposito
Collaborazioni: Arch. V.E.Bernardo - Geol. A. Iarvia - Ing. G. Di Maio - Ing. G. D'Addezio - Ing. M. Di Lorenzo - Geom. F. Maddalena - Arch. M. Mauro

Elaborato: Nome Elaborato:

SEZIONI E PROFILI STRADALI - 9 di 10

Rev.	Data	Oggetto della revisione	Elaborazione	Verifica	Approvazione
00	15-12-2021	PRIMA EMISSIONE	INSE Srl	INSE Srl	GRV Wind Molise 1 s.r.l

Scale: Varie | Formato: 175Dx500 | Codice Pratica: 5239 | Codice Elaborato: 5239-OC18-O

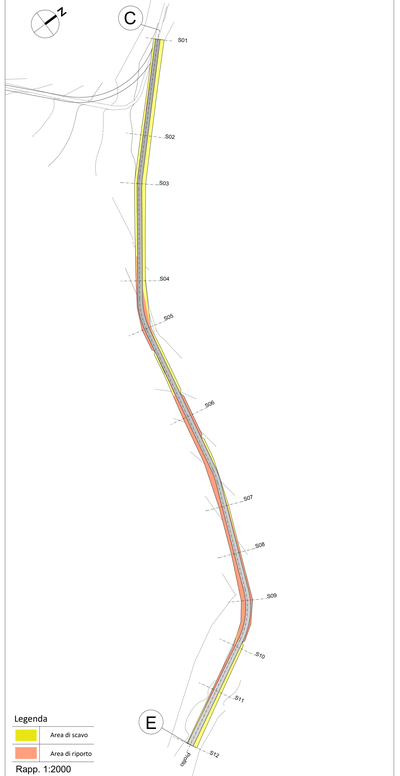

Legenda

- Area di scavo
- Area di riporto

Rapp. 1:2000

Stralcio planimetrico tratta stradale C - E di collegamento COL07

PROFILO	
Caratteristiche Tracciato di Progetto	
Quota Monte	370.29
Quota Valle	341.19
Lungh. Proiezione	767.67
Lungh. Sviluppo	768.87
Dislivello	29.09
Pendenza Minima	0.73 %
Pendenza Massima	-10.93 %
Pendenza Media	4.92 %

Legenda

- Area di scavo
- Area di riporto
- Profilo terreno
- Profilo di progetto

Rapp. 1:1000

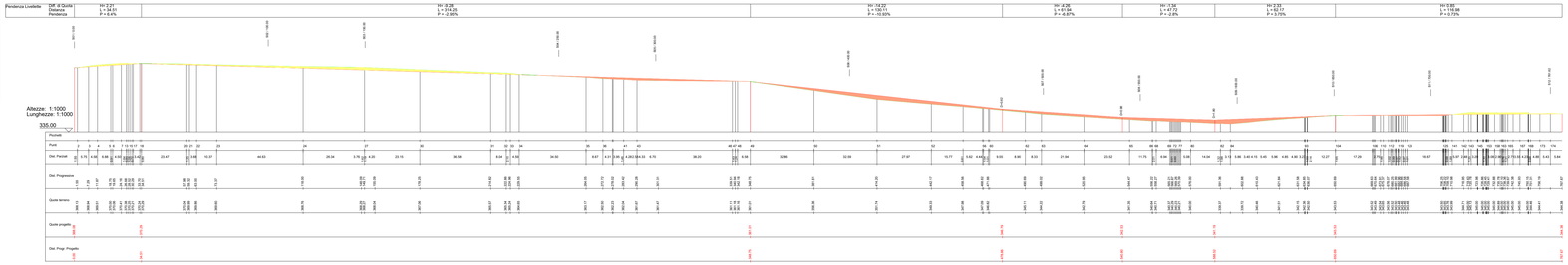

Sezioni Rapp. 1:500

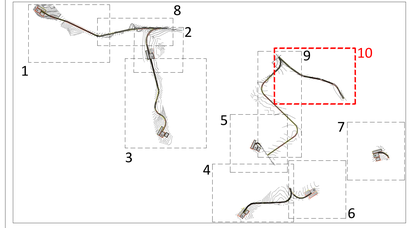

CITTA' METROPOLITANA DI CAMPOBASSO | REGIONE MOLISE | COMUNE di COLLETORTO | COMUNE di SAN GIULIANO

PROGETTO DEFINITIVO PER LA REALIZZAZIONE DI UN PARCO EOLICO NEI COMUNI DI COLLETORTO E SAN GIULIANO DI PUGLIA, CON OPERE DI CONNESSIONE IN SANTA CROCE DI MAGLIANO E ROTELLO

Proponente

GRV Wind Molise 1 S.r.l.
via Durini, 9 - 20122 Milano
info@grvalue.com

Progettazione

INSe Ingegneria & Servizi
Viale Michelangelo, 71
80129 Napoli
TEL.081 579 7998
mail: tecnico.inse@gmail.com

Amm. Francesco Di Maio
Ing. Rosa Gallipoli
Ing. Pasquale Esposito

Collaboratori:
Geol. V.E.Iervolino
Ing. M. Ferro
Ing. V. Tripaldi
Ing. G. D'Abbrunzo
Arch. C. Gaudiero
Geom. F. Malafarina
Arch. M. Mauro

Elaborato

Nome Elaborato:

SEZIONI E PROFILI STRADALI - 10 di 10

Rev.	Data	Oggetto della revisione	Elaborazione	Verifica	Approvazione
00	15-12-2021	PRIMA EMISSIONE	INSE Srl	INSE Srl	GRV Wind Molise 1 srl

Scala:	Varie		
Formato:	1325x420	Codice Pratica: 5239	Codice Elaborato: 5239-OC18-D