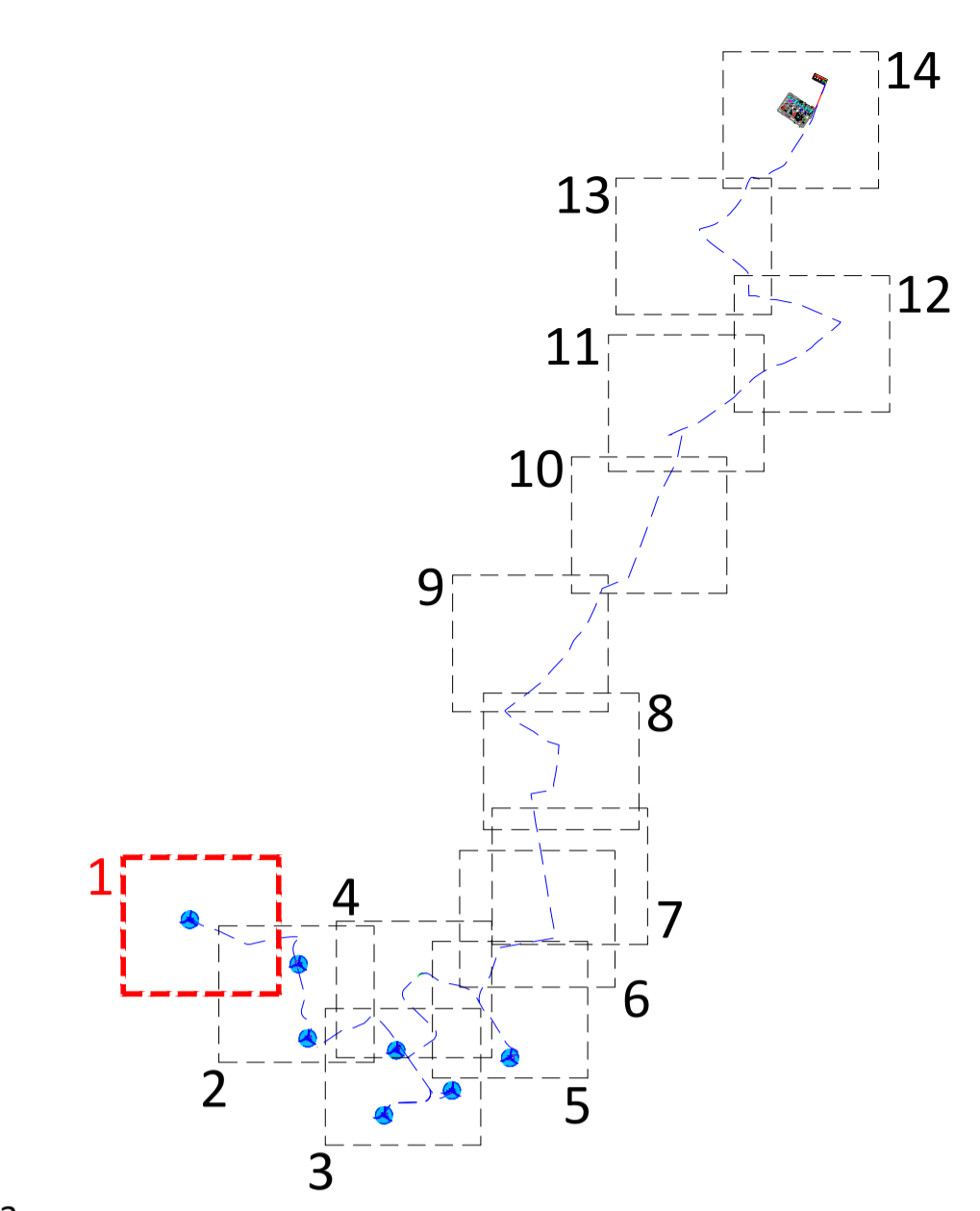


Quadro di unione



Legenda

- Servitù area di sorvolo
- Cavidotto MT 30kV
- Cavidotto AT 150kV
- Piazzola in fase di esercizio
- Area di servitù cavidotto
- Area di servitù strada
- Area occupazione temporanea
- Limite foglio Catastale
- Limite comune Catastale






PROGETTO DEFINITIVO PER LA REALIZZAZIONE DI UN PARCO EOLICO NEI COMUNI DI COLLETORTO E SAN GIULIANO DI PUGLIA, CON OPERE DI CONNESSIONE IN SANTA CROCE DI MAGLIANO E ROTELLO



Proprietà



GRV Wind Molise 1 S.r.l.
Via Durini, 9 - 20122 Milano
info@grvalue.com

Progettazione



Viale Michelangelo, 71
80129 Napoli
TEL. 081 579 7998
mail: tecnico.inse@gmail.com

INGEGNERI DELLA PROV. DI...
NICOLA GALBERG
INGEGNERE DELLA PROV. DI...
SEZIONE A...
N° ISCRIZIONE: 17370

INGEGNERI DELLA PROV. DI...
PASQUALE ESPOSITO
INGEGNERE DELLA PROV. DI...
SEZIONE A...
N° ISCRIZIONE: 17962

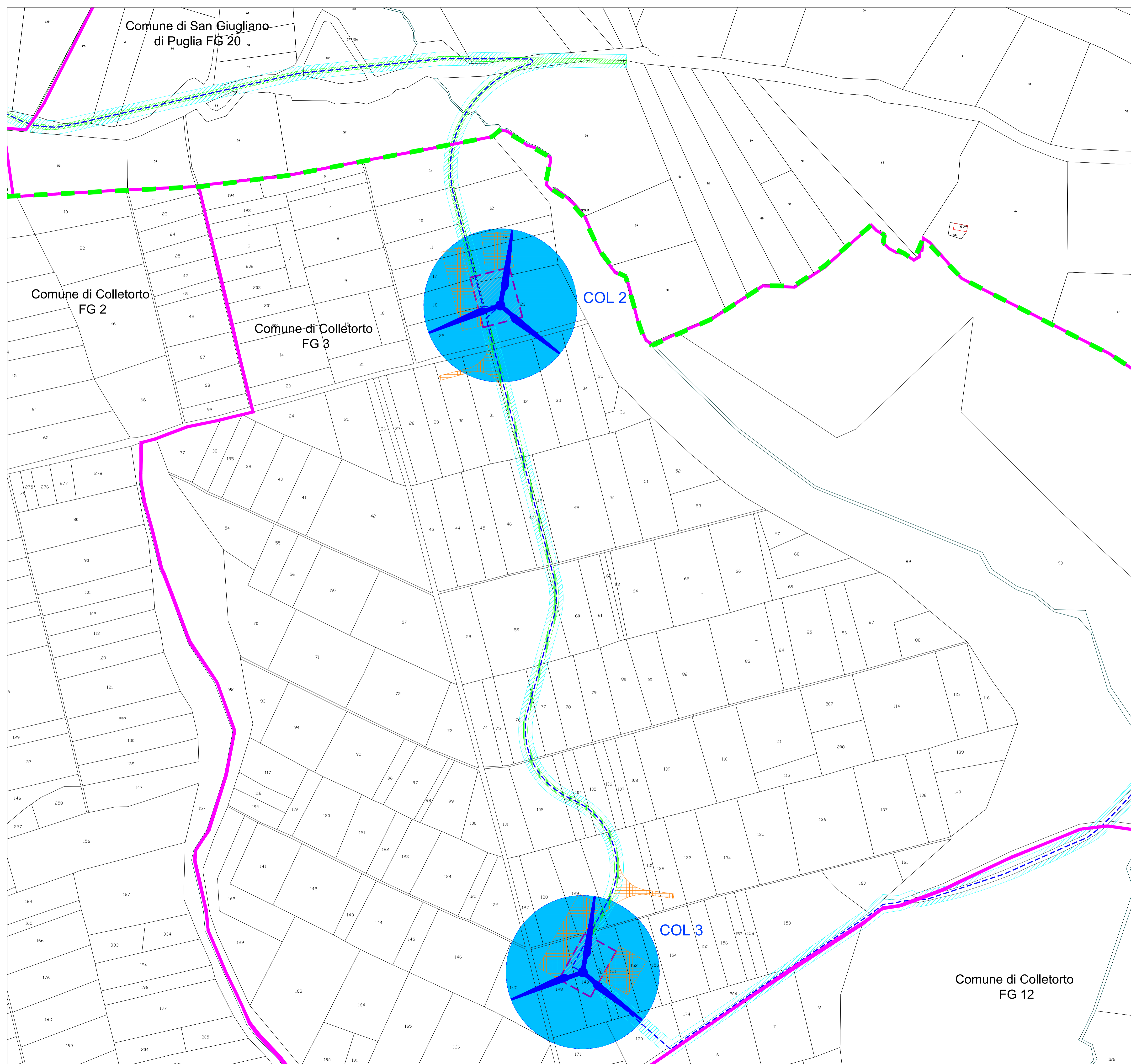
Arch. Francesco Di Masi
Arch. Nicola Galdero
Arch. Pasquale Esposito

Arch. V. Trionfo
Arch. G. D'Abbrunzo
Arch. C. Gasdaro
Geom. F. Malfarina
Arch. M. Mauro

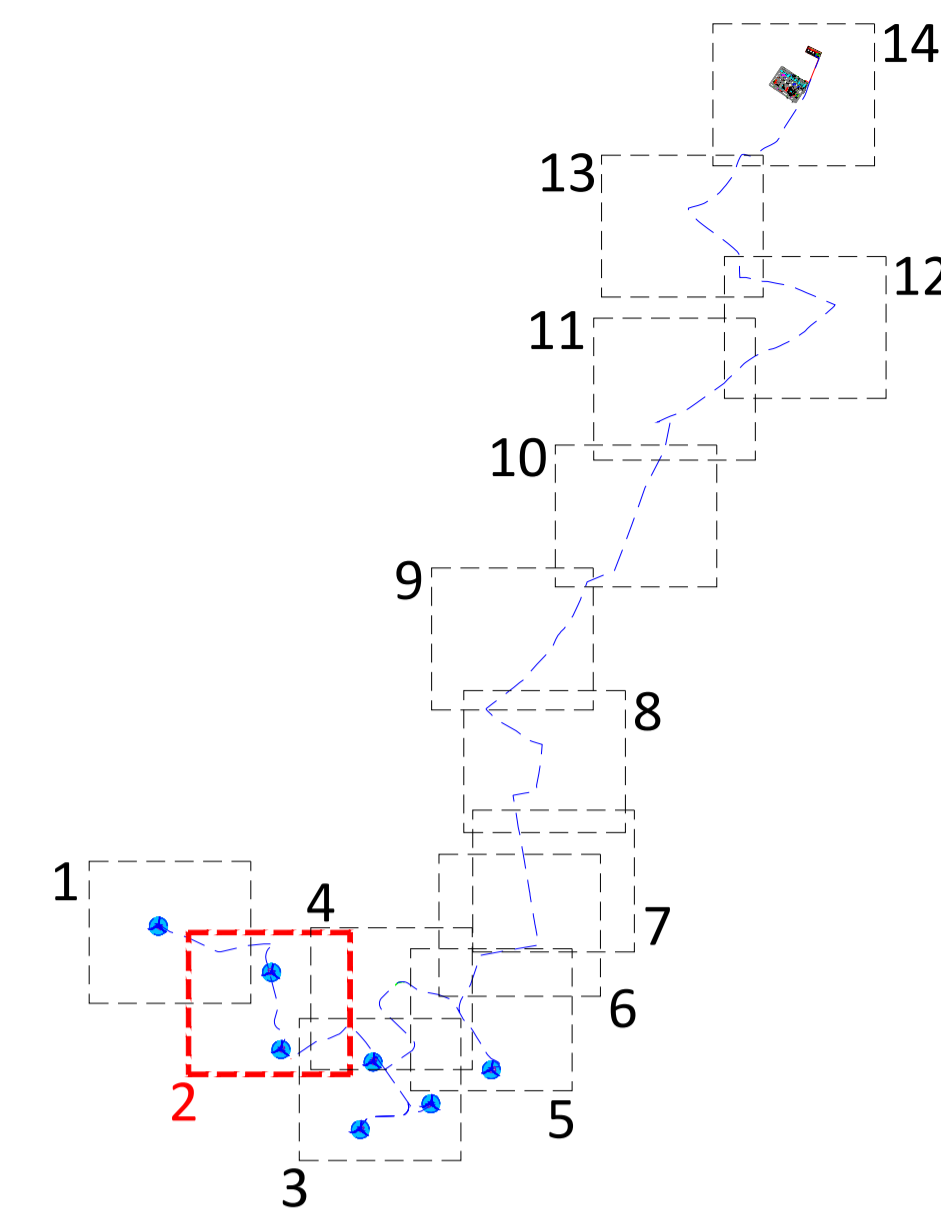
Nome Elaborato: **PLANIMETRIA CATASTALE CON API - 1 di 14**

00	15-12-2021	PRIMA EMISSIONE	INSE Srl	INSE Srl	GRV Wind Molise 1 srl
Rev.	Data	Oggetto della revisione	Elaborazione	Verifica	Approvazione

Scala: **1:2.000**
 Formato: **A1** Codice Pratica: **S239** Codice Elaborato: **IS239-PPE03-D**



Quadro di unione



Legenda

Area potenzialmente impegnata dal vincolo preordinato all'esproprio (art. 52 del Testo unico in materia di espropriazione per pubblica utilità D.P.R. 327/2001).

	Servitù area di sorvolo
	Cavidotto MT 30kV
	Cavidotto AT 150kV
	Piazzola in fase di esercizio
	Area di servitù cavidotto
	Area di servitù strada
	Area occupazione temporanea
	Limite foglio Catastale
	Limite comune Catastale






PROGETTO DEFINITIVO PER LA REALIZZAZIONE DI UN PARCO EOLICO NEI COMUNI DI COLLETORTO E SAN GIULIANO DI PUGLIA, CON OPERE DI CONNESSIONE IN SANTA CROCE DI MAGLIANO E ROTELLO



Proprietà	 GRV Wind Molise 1 S.r.l. via Durini, 9 - 20122 Milano info@grvalue.com						
Progettazione	 Viale Michelangelo, 71 80129 Napoli TEL. 081 579 7998 mail: tecnico.inse@gmail.com						
Elaborato	Nome Elaborato: PLANIMETRIA CATASTALE CON API - 2 di 14						
Rev.	00	15-12-2021	PRIMA EMISSIONE	INSE Srl	INSE Srl	GRV Wind Molise 1 srl	
Scala:	1:2.000						
Formato:	A1		Codice Pratica	S239		Codice Elaborato	IS239-PPE03-D

Proprietà: 

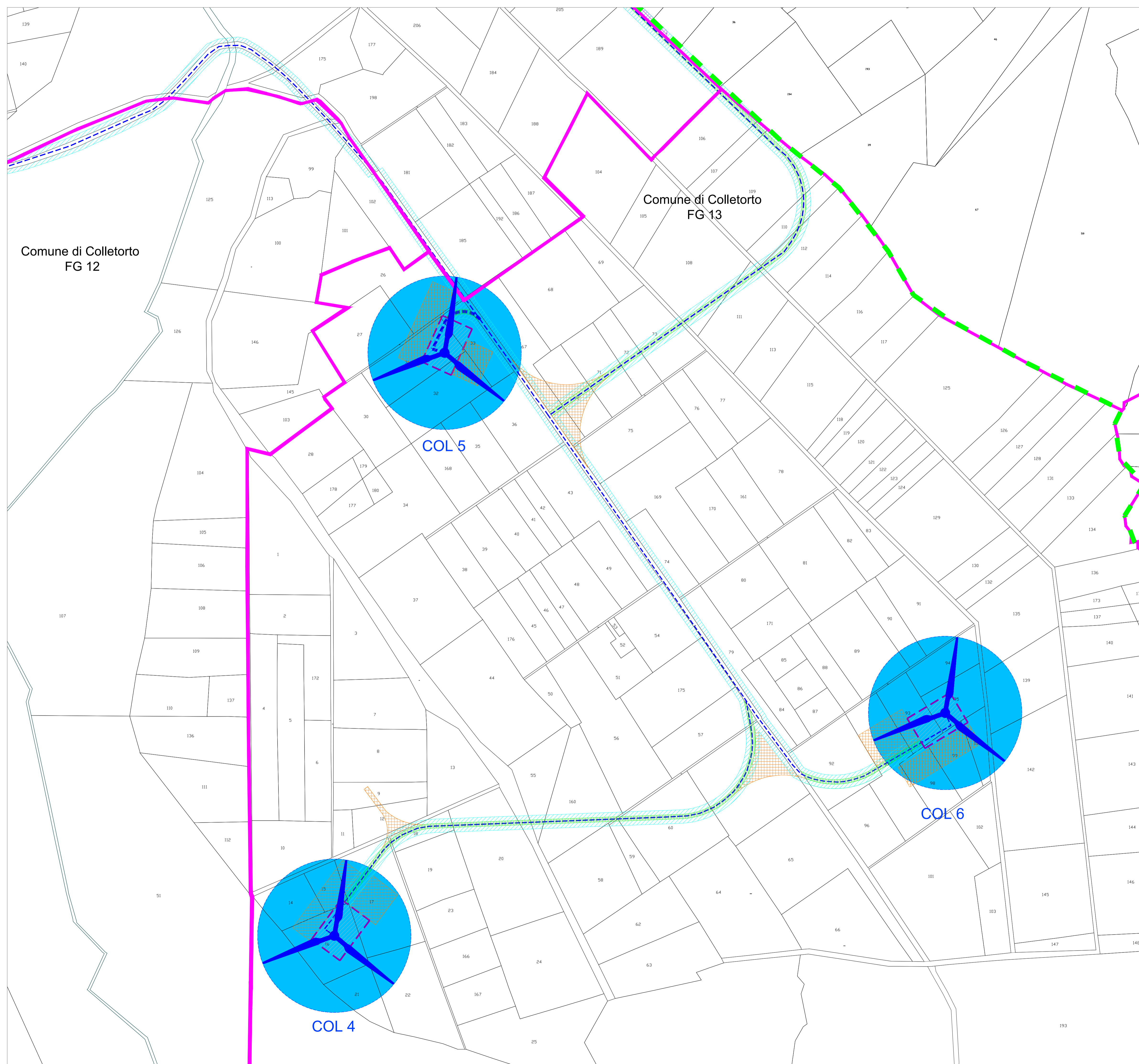
Progettazione: 

Comune di Colletorto: 

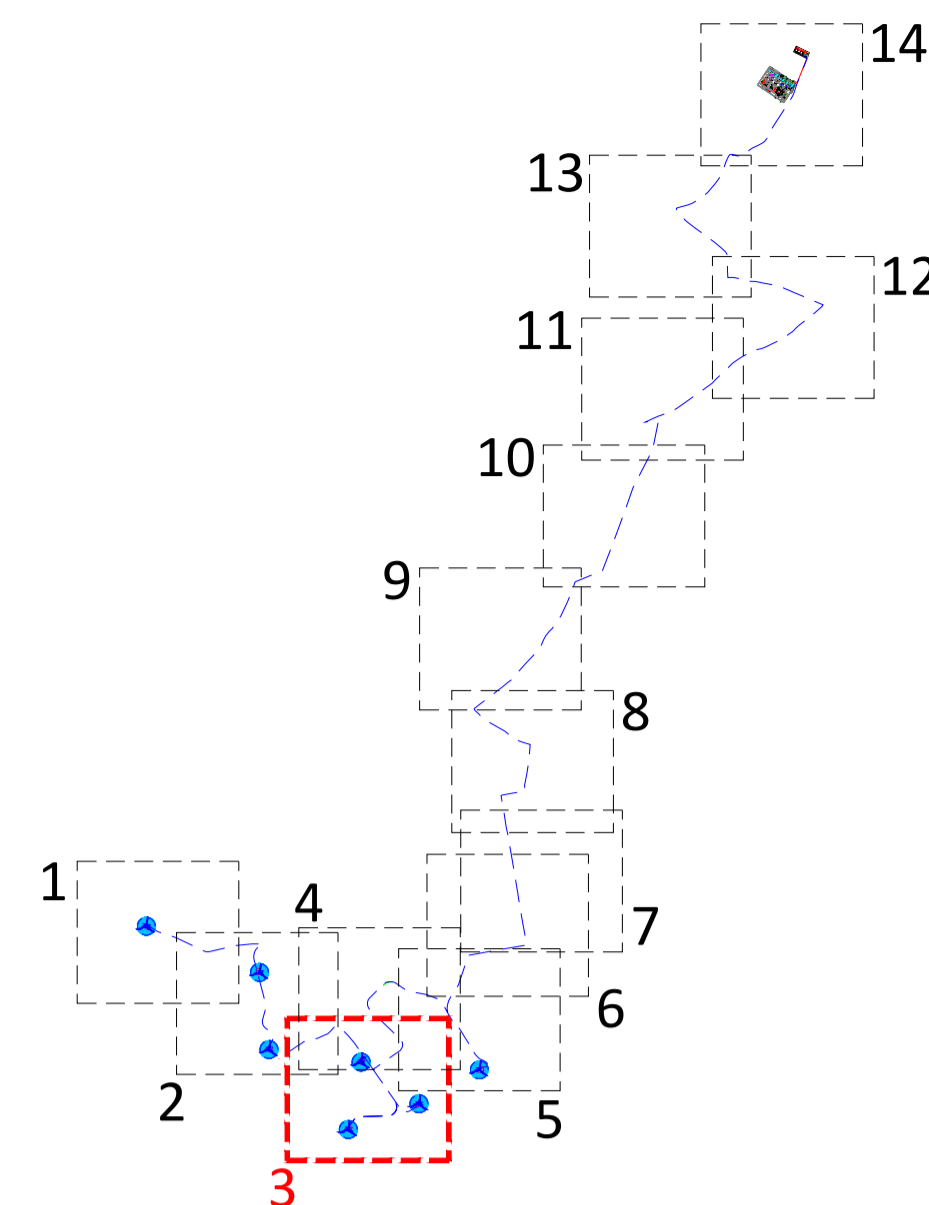
Comune di San Giuliano: 

Arch. Francesco Di Masi
 Ing. Nicola Galdero
 Ing. Pasquale Esposito

Dir. A. Iorio
 Ing. V. Triunfo
 Ing. G. D'Abruzzo
 Arch. C. Gasdaro
 Geom. F. Malfarina
 Arch. M. Mauro



Quadro di unione



Legenda

Area potenzialmente impegnata dal vincolo preordinato all'esproprio (art. 52 del Testo unico in materia di espropriazione per pubblica utilità D.P.R. 327/2001).

	Servitù area di sorvolo
	Cavidotto MT 30kV
	Cavidotto AT 150kV
	Piazzola in fase di esercizio
	Area di servitù cavidotto
	Area di servitù strada
	Area occupazione temporanea
	Limite foglio Catastale
	Limite comune Catastale






PROGETTO DEFINITIVO PER LA REALIZZAZIONE DI UN PARCO EOLICO NEI COMUNI DI COLLETORTO E SAN GIULIANO DI PUGLIA, CON OPERE DI CONNESSIONE IN SANTA CROCE DI MAGLIANO E ROTELLO



Proprietà



GRV Wind Molise 1 S.r.l.
Via Durini, 9 - 20122 Milano
info@grvalue.com

Progettazione



Viale Michelangelo, 71
80129 Napoli
TEL. 081 579 7998
mail: tecnico.inse@gmail.com



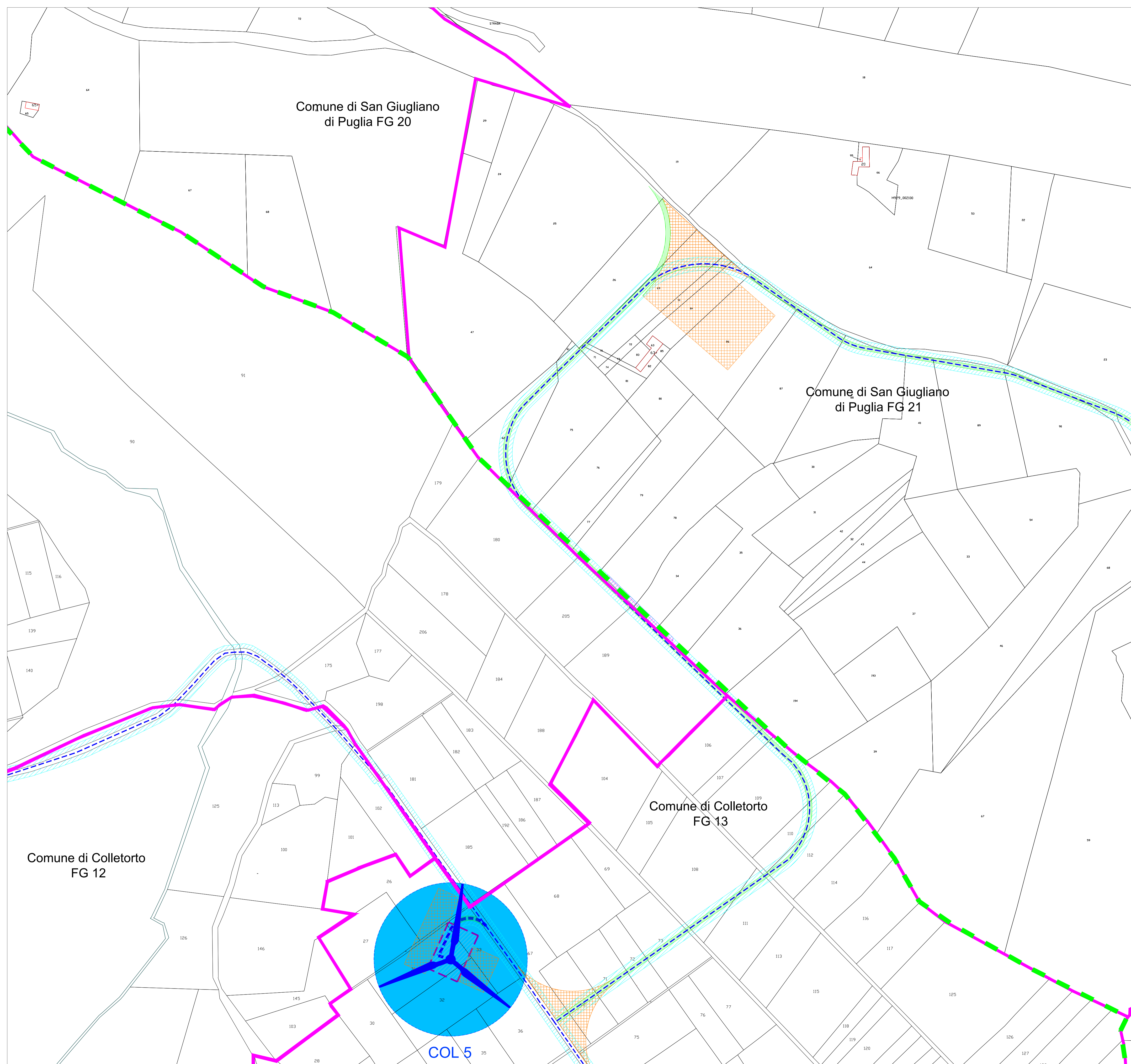
Arch. Francesco Di Maso
Ing. Nicola Guadagno
Ing. Pasquale Esposto

Ing. V. Triunfo
Ing. G. D'Abruzzo
Arch. C. Gasdaro
Geom. F. Malfarina
Arch. M. Mauro

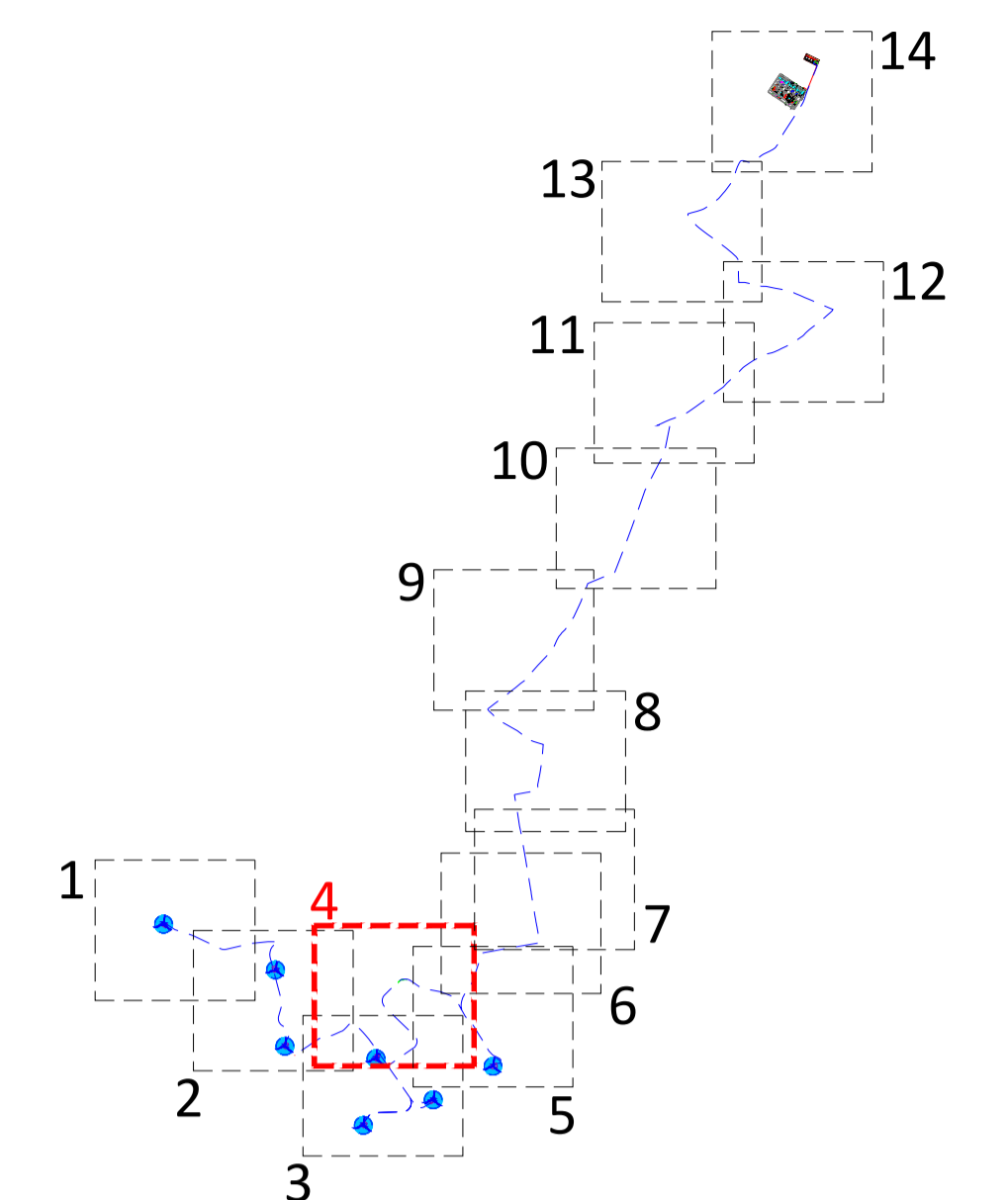
Nome Elaborato: **PLANIMETRIA CATASTALE CON API - 3 di 14**

00	15-12-2021	PRIMA EMISSIONE	INSE Srl	INSE Srl	GRV Wind Molise 1 srl
Rev.	Data	Oggetto della revisione	Elaborazione	Verifica	Approvazione

Scala: **1:2.000**
 Formato: **A1** Codice Pratica: **S239** Codice Elaborato: **IS239-PPE03-D**












Quadro di unione



Legenda

Area potenzialmente impegnata dal vincolo preordinato all'esproprio (art. 52 del Testo unico in materia di espropriazione per pubblica utilità D.P.R. 327/2001).

-  Servitù area di sorvolo
-  Cavidotto MT 30kV
-  Cavidotto AT 150kV
-  Piazzola in fase di esercizio
-  Area di servitù cavidotto
-  Area di servitù strada
-  Area occupazione temporanea
-  Limite foglio Catastale
-  Limite comune Catastale



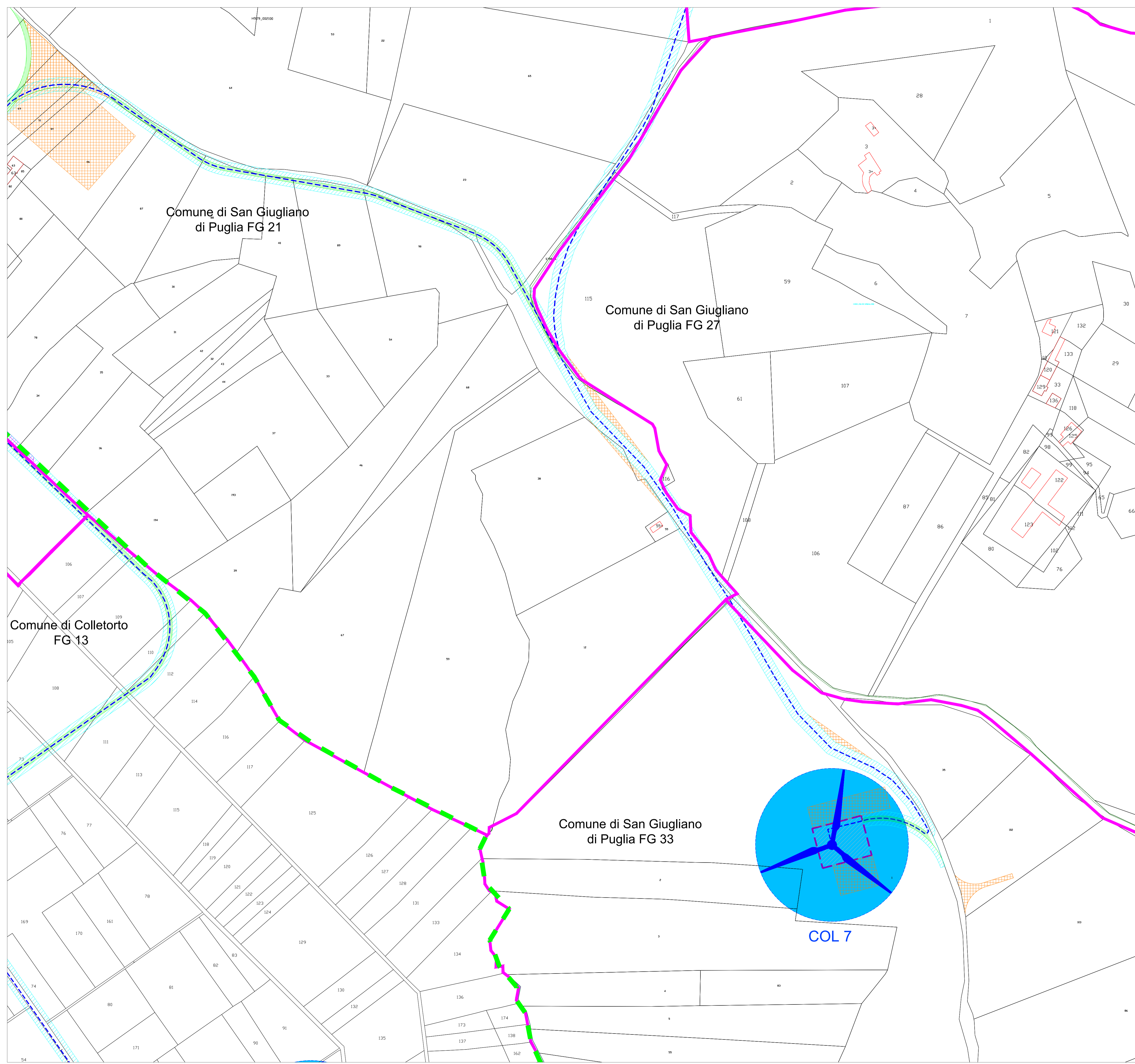
PROGETTO DEFINITIVO PER LA REALIZZAZIONE DI UN PARCO EOLICO NEI COMUNI DI COLLETTORTO E SAN GIULIANO DI PUGLIA, CON OPERE DI CONNESSIONE IN SANTA CROCE DI MAGLIANO E ROTELLO

Proprietà: **GRValue** GRV Wind Molise 1 S.r.l. via Durini 9 - 20122 Milano info@grvalue.com

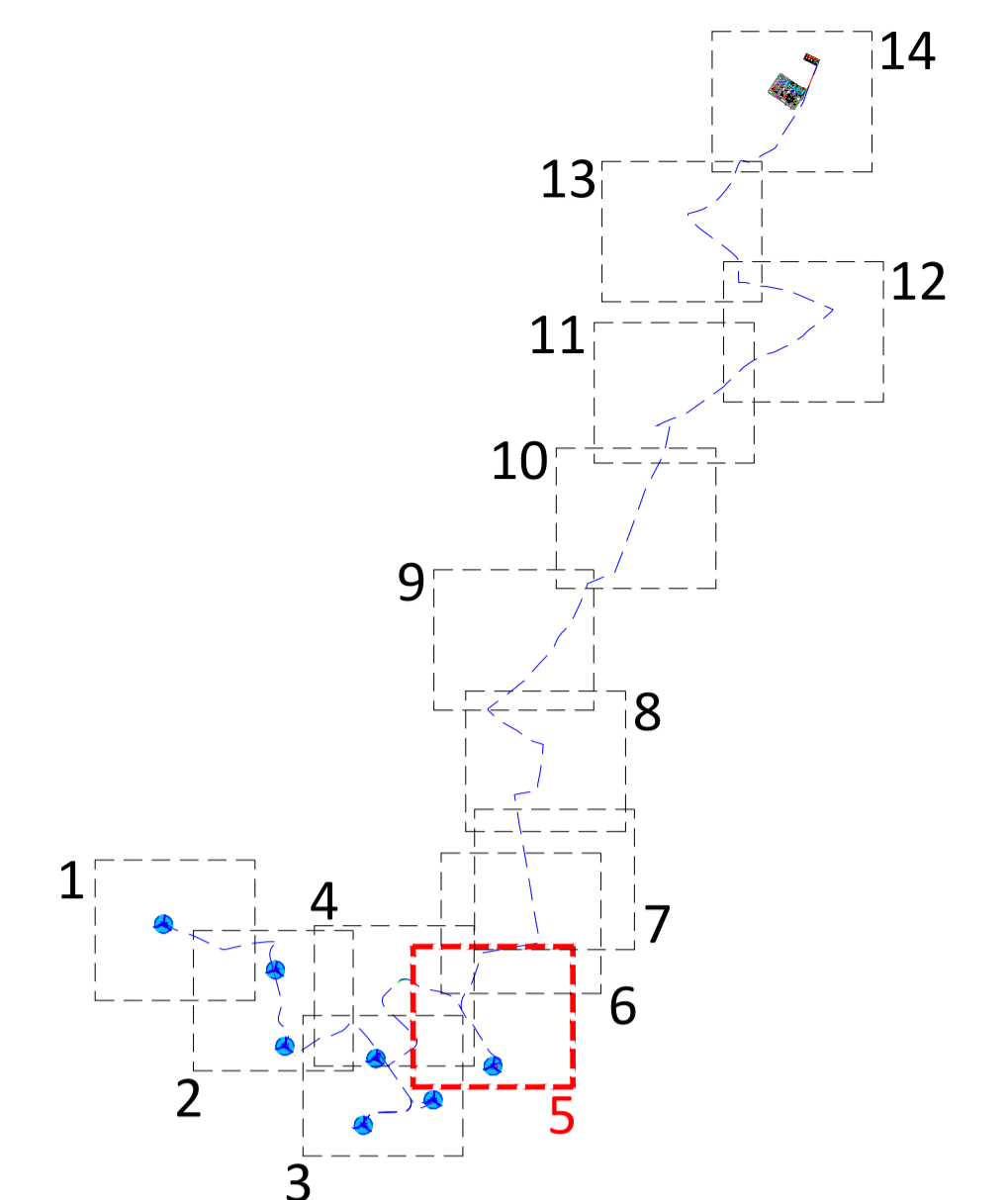
Progettazione: **INSE** Viale Michelangelo, 71 80129 Napoli TEL. 081 579 7998 mail: tecnico.inse@gmail.com

Elaborato: Nome Elaborato: **PLANIMETRIA CATASTALE CON API - 4 di 14**

00	15-12-2021	PRIMA EMISSIONE	INSE Srl	INSE Srl	GRV Wind Molise 1 srl
Rev.	Data	Oggetto della revisione	Elaborazione	Verifica	Approvazione
Scala: 1:2.000		Codice Pratica: S239		Codice Elaborato: IS239-PPE03-D	



Quadro di unione



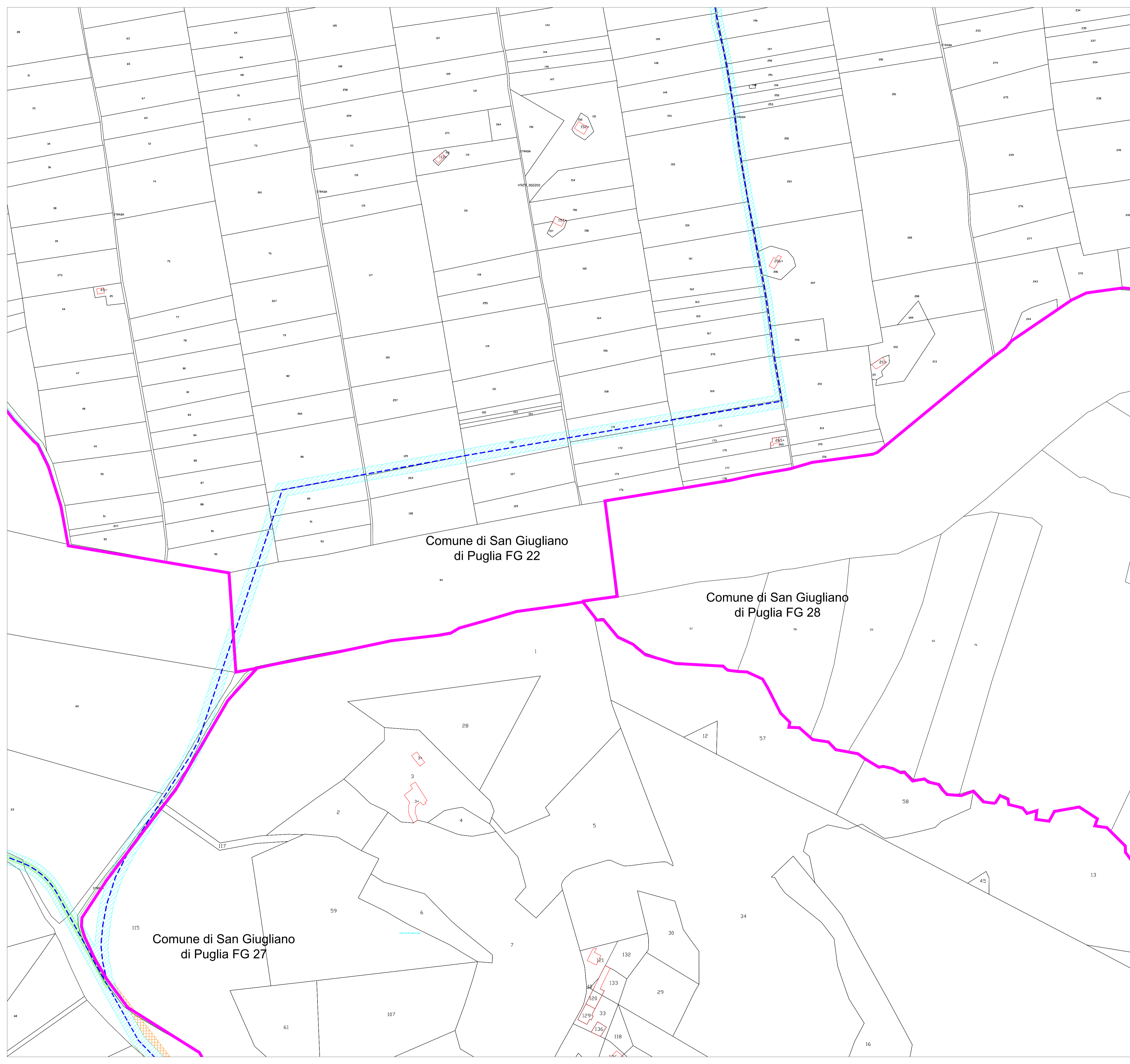
Legenda

Area potenzialmente impegnata dal vincolo preordinato all'esproprio (art. 52 del Testo unico in materia di espropriazione per pubblica utilità D.P.R. 327/2001).

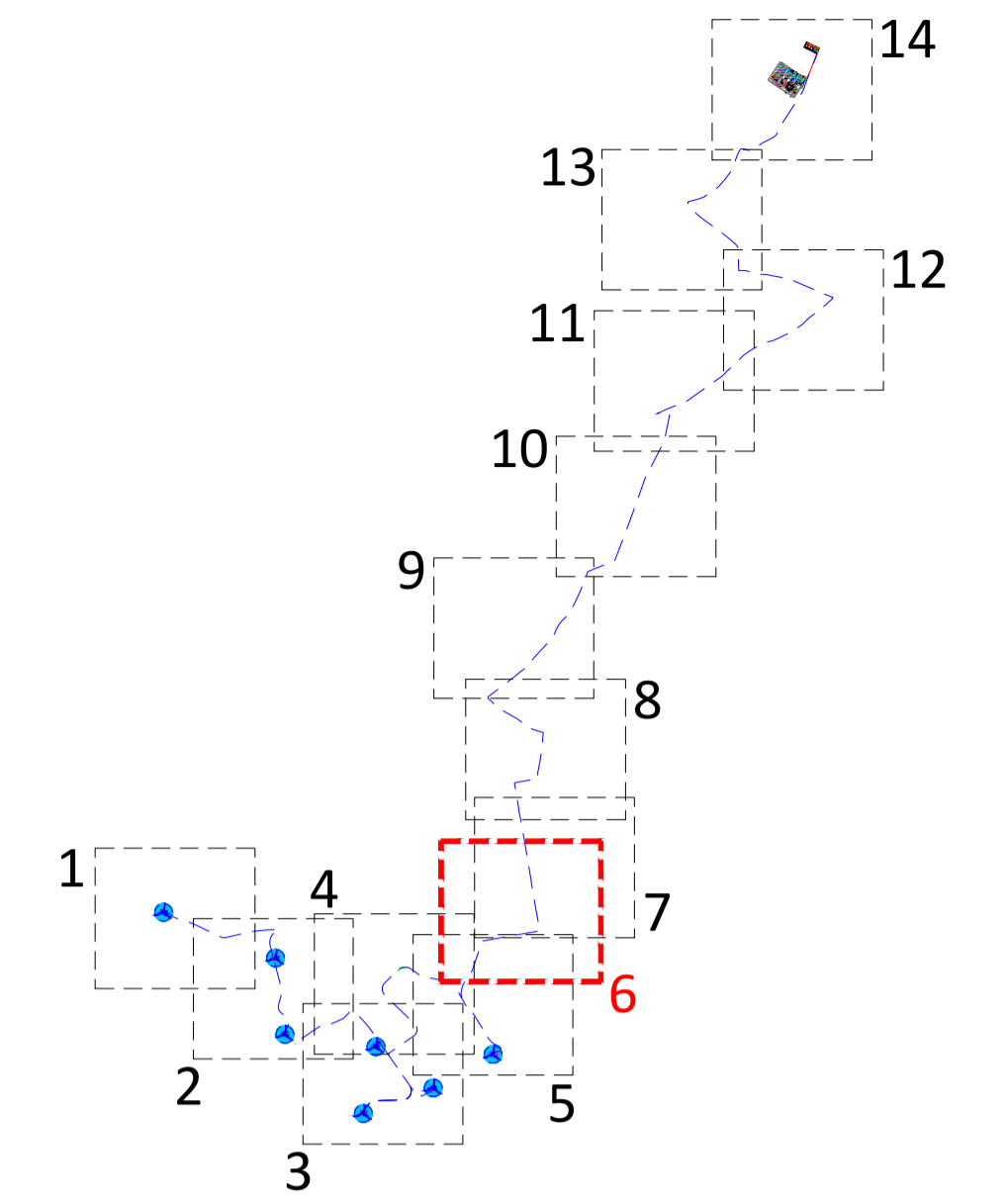
- Servitù area di sorvolo
- Cavidotto MT 30kV
- Cavidotto AT 150kV
- Piazzola in fase di esercizio
- Area di servitù cavidotto
- Area di servitù strada
- Area occupazione temporanea
- Limite foglio Catastale
- Limite comune Catastale



Proprietà	GRV Wind Molise 1 S.r.l. Via Durini, 9 - 20122 Milano info@grvalue.com			NICOLA GALBERINI INGEGNERE DELLA REGIONE MOLISE SEZIONE A N° ISCRIZIONE: 17370	PASQUALE ESPOSITO INGEGNERE DELLA REGIONE MOLISE SEZIONE A N° ISCRIZIONE: 17362	
Progettazione	Viale Michelangelo, 71 80129 Napoli TEL. 081 579 7998 mail: tecnico.inse@gmail.com			Arch. Francesco Di Maso Ing. Nicola Galberini Ing. Pasquale Esposito Ing. V. Triunfo Ing. G. D'Abruzzo Arch. C. Gasdaro Geom. F. Malfarina Arch. M. Mauro		
Elaborato	Nome Elaborato: PLANIMETRIA CATASTALE CON API - 5 di 14					
Rev.	00	15-12-2021	PRIMA EMISSIONE	INSE Srl	INSE Srl	GRV Wind Molise 1 srl
Scala:	1:2.000					
Formato:	A1		Codice Pratica: S239	Codice Elaborato: IS239-PPE03-D		












Quadro di unione



Legenda

Area potenzialmente impegnata dal vincolo preordinato all'esproprio (art. 52 del Testo unico in materia di espropriazione per pubblica utilità D.P.R. 327/2001).

-  Servitù area di sorvolo
-  Caviddotto MT 30kV
-  Caviddotto AT 150kV
-  Piazzola in fase di esercizio
-  Area di servitù caviddotto
-  Area di servitù strada
-  Area occupazione temporanea
-  Limite foglio Catastale
-  Limite comune Catastale



CITTA' METROPOLITANA DI CAMPOBASSO



REGIONE MOLISE







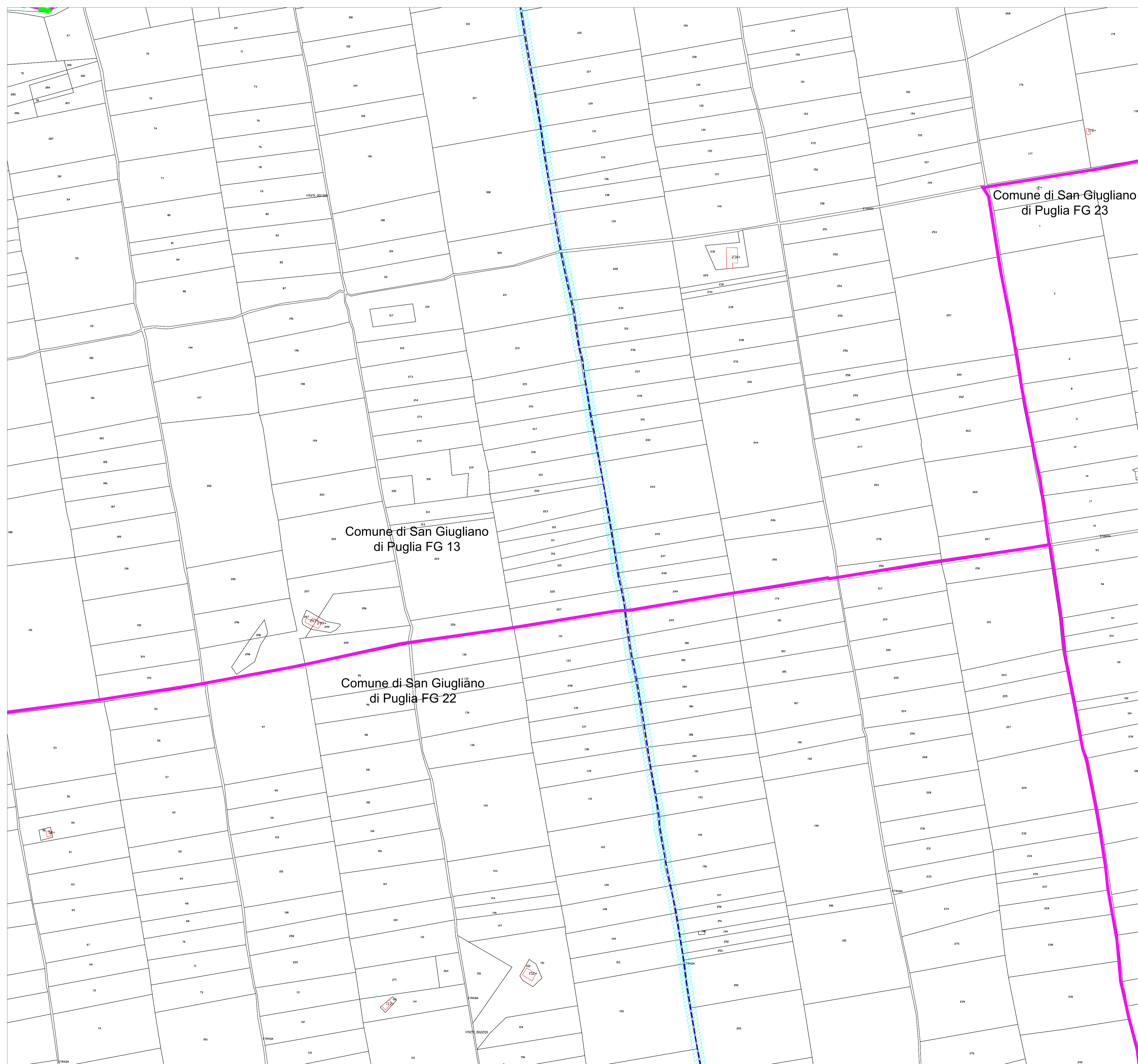
COMUNE di COLLEORTO



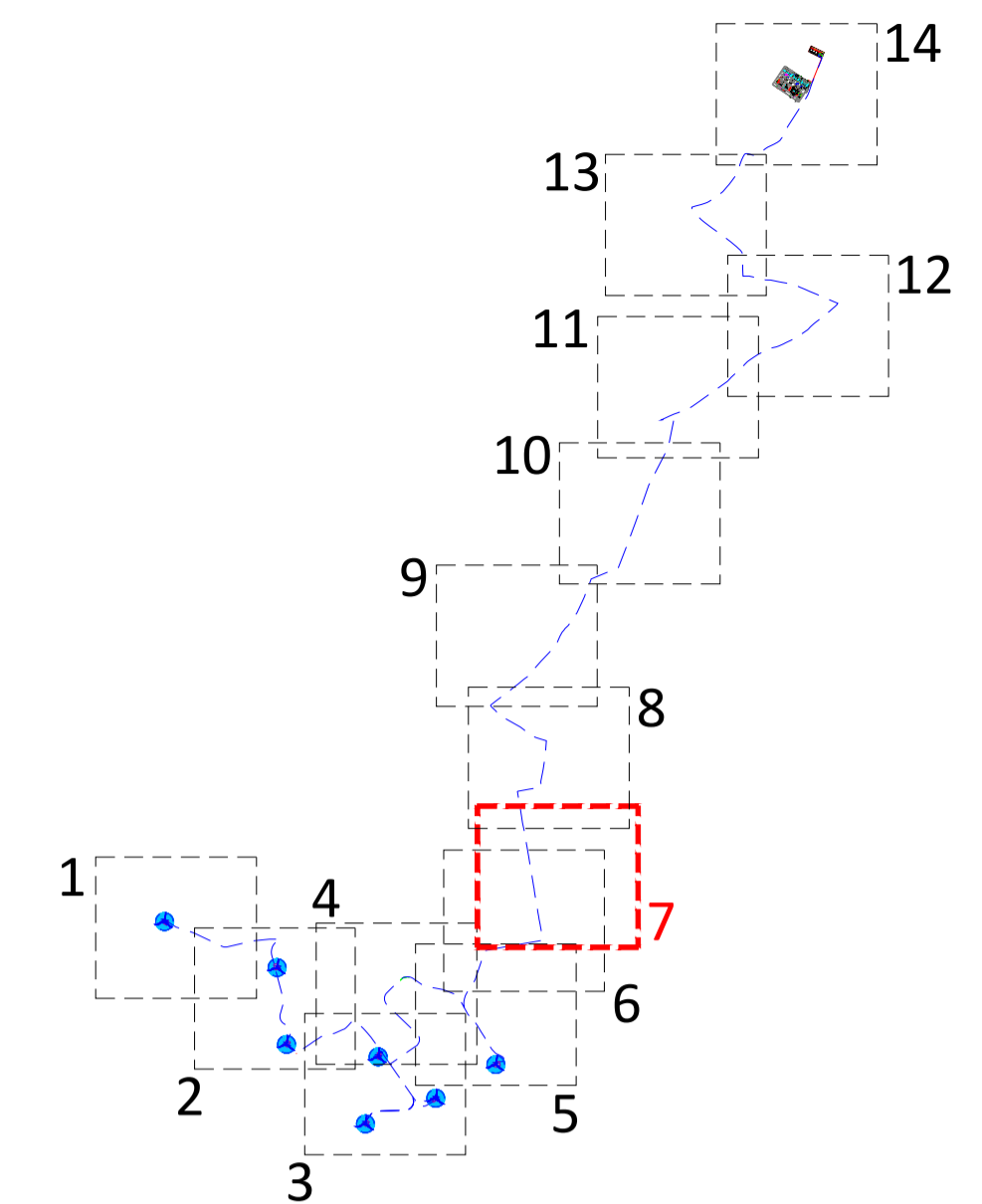
COMUNE di SAN GIULIANO



Proprietà	 GRV Wind Molise 1 S.r.l. via Durini, 9 - 20122 Milano info@grvvalue.com		 Nicola Galbera Ingegnere N° ISCRIZIONE: 17370	 Pasquale Esposito Ingegnere N° ISCRIZIONE: 17962			
Progettazione	 Viale Michelangelo, 71 80129 Napoli TEL. 081 579 7998 mail: tecnico.inse@gmail.com		Arch. Francesco Di Maso Ing. Nicola Galbera Ing. Pasquale Esposito				
Elaborato	Nome Elaborato: PLANIMETRIA CATASTALE CON API - 6 di 14						
Rev.	00	15-12-2021	PRIMA EMISSIONE	INSE Srl	INSE Srl	GRV Wind Molise 1 srl	
Scala:	1:2.000						
Formato:	A1		Codice Pratica	S239		Codice Elaborato	IS239-PPE03-D












Quadro di unione



Legenda

Area potenzialmente impegnata dal vincolo preordinato all'esproprio (art. 52 del Testo unico in materia di espropriazione per pubblica utilità D.P.R. 327/2001).

-  Servitù area di sorvolo
-  Cavidotto MT 30kV
-  Cavidotto AT 150kV
-  Piazzola in fase di esercizio
-  Area di servitù cavidotto
-  Area di servitù strada
-  Area occupazione temporanea
-  Limite foglio Catastale
-  Limite comune Catastale



CITTA' METROPOLITANA
DI CAMPOBASSO



REGIONE MOLISE



COMUNE di
COLLETORTO



COMUNE di
SAN GIULIANO

**PROGETTO DEFINITIVO PER LA REALIZZAZIONE DI UN PARCO EOLICO
NEI COMUNI DI COLLETORTO E SAN GIULIANO DI PUGLIA, CON OPERE
DI CONNESSIONE IN SANTA CROCE DI MAGLIANO E ROTELLO**



Proprietà	 <p>GRV Wind Molise 1 S.r.l. Via Durini, 9 - 20122 Milano info@grvalue.com</p>		
Progettazione	 <p>Viale Michelangelo, 71 80129 Napoli TEL. 081 579 7998 mail: tecnico.inse@gmail.com</p>		
Elaborato	<p>Nome Elaborato:</p> <p>PLANIMETRIA CATASTALE CON API - 7 di 14</p>		
Rev.	00	15-12-2021	PRIMA EMISSIONE
Scala:	1:2.000		
Formato:	A1		
Codice Pratica	S239		
Codice Elaborato	IS239-PPE03-D		



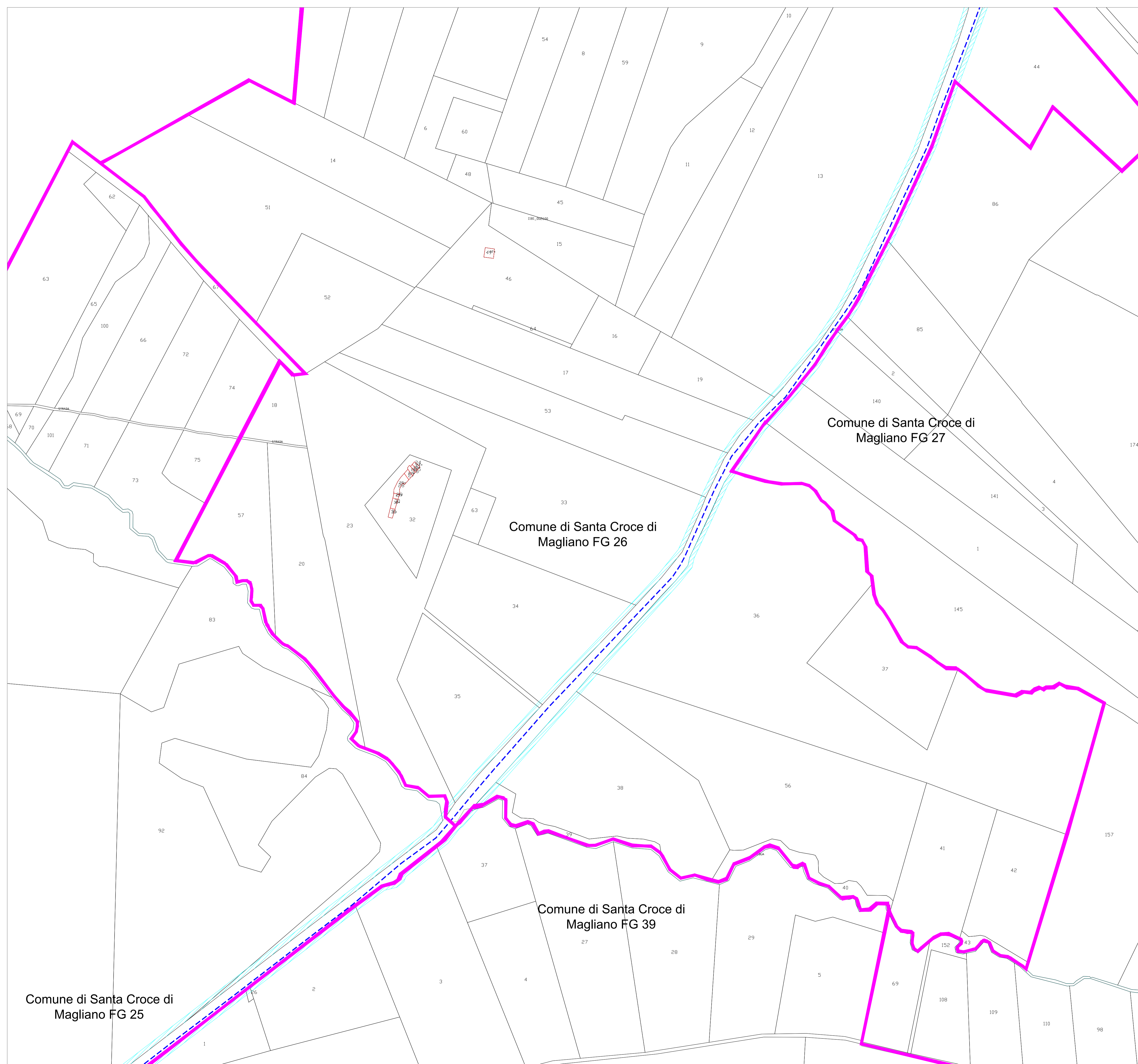
INGEGNERE DELLA PROV. DI NAPOLI
NICOLA GALDERISI
N. ISCRIZIONE: 17370



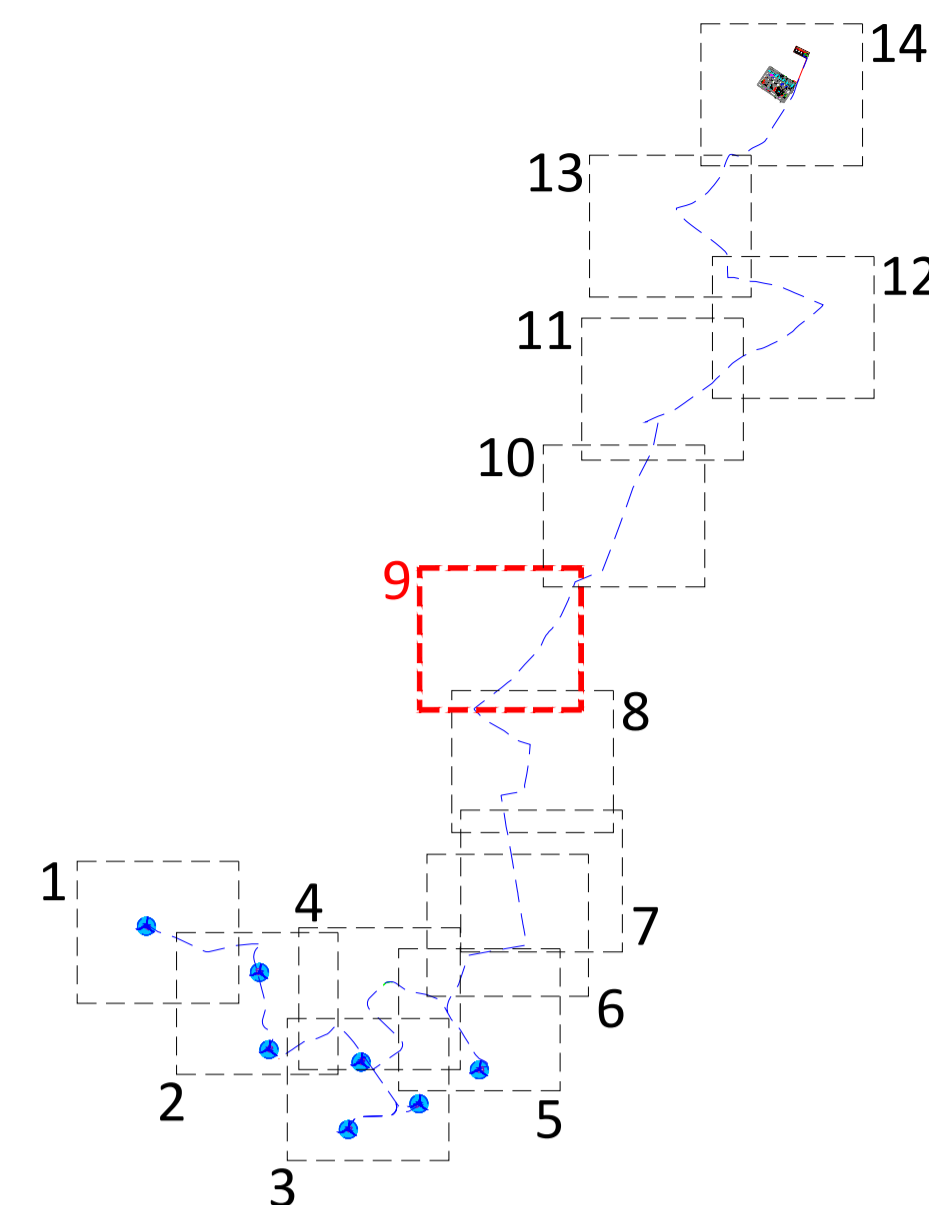
INGEGNERE DELLA PROV. DI NAPOLI
FRANCESCO DI MASI
N. ISCRIZIONE: 47962

Arch. Francesco Di Masi
Arch. Nicola Galderisi
Arch. Pasquale Esposto

Ing. V. Triestino
Ing. G. D'Abruzzo
Arch. C. Gasdaro
Geom. F. Malfarina
Arch. M. Mauro



Quadro di unione



Legenda

Area potenzialmente impegnata dal vincolo preordinato all'esproprio (art. 52 del Testo unico in materia di espropriazione per pubblica utilità D.P.R. 327/2001).

	Servitù area di sorvolo
	Cavidotto MT 30kV
	Cavidotto AT 150kV
	Piazzola in fase di esercizio
	Area di servitù cavidotto
	Area di servitù strada
	Area occupazione temporanea
	Limite foglio Catastale
	Limite comune Catastale



CITTA' METROPOLITANA DI CAMPOBASSO



REGIONE MOLISE



COMUNE di COLLEORTO



COMUNE di SAN GIULIANO

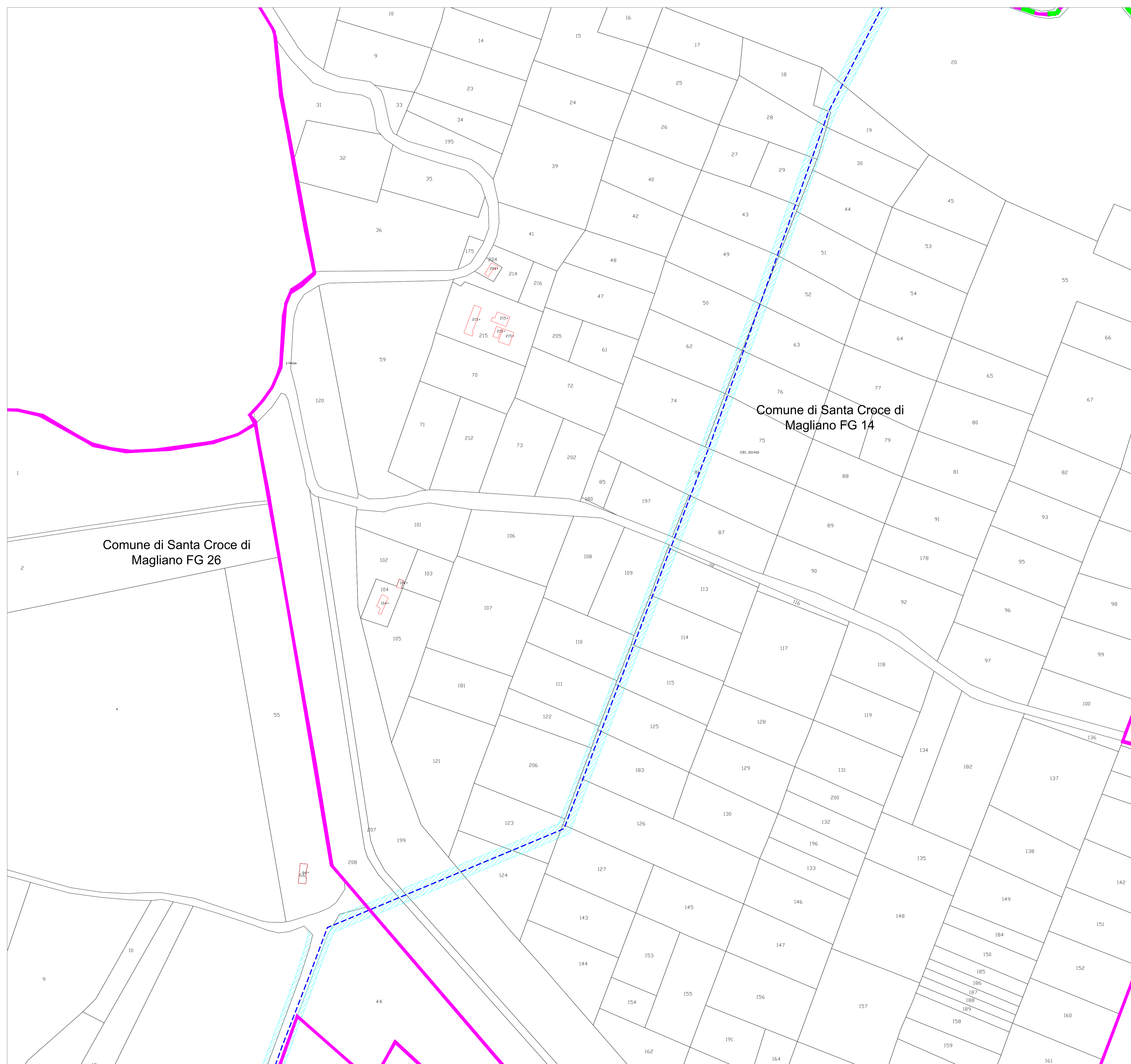


Proprietà: GRV Wind Molise 1 S.r.l. via Durini 9 - 20122 Milano info@grvvalue.com

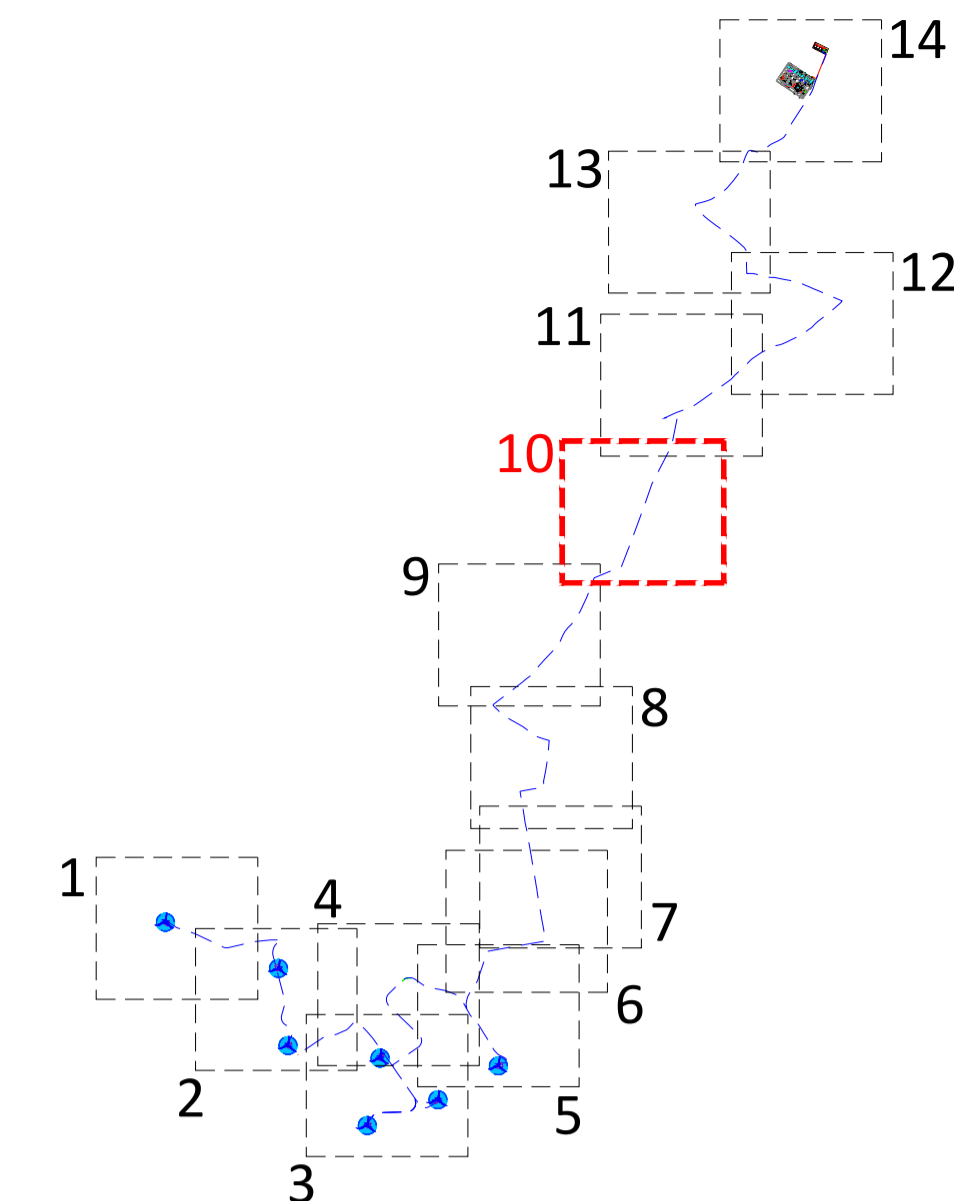
Progettazione: Viale Michelangelo, 71 80129 Napoli TEL. 081 579 7998 mail: tecnico.inse@gmail.com

Elaborato: Nome Elaborato: **PLANIMETRIA CATASTALE CON API - 9 di 14**

00	15-12-2021	PRIMA EMISSIONE	INSE Srl	INSE Srl	GRV Wind Molise 1 srl
Rev.	Data	Oggetto della revisione	Elaborazione	Verifica	Approvazione
Scala:	1:2.000				
Formato:	A1	Codice Pratica	S239	Codice Elaborato	IS239-PPE03-D



Quadro di unione



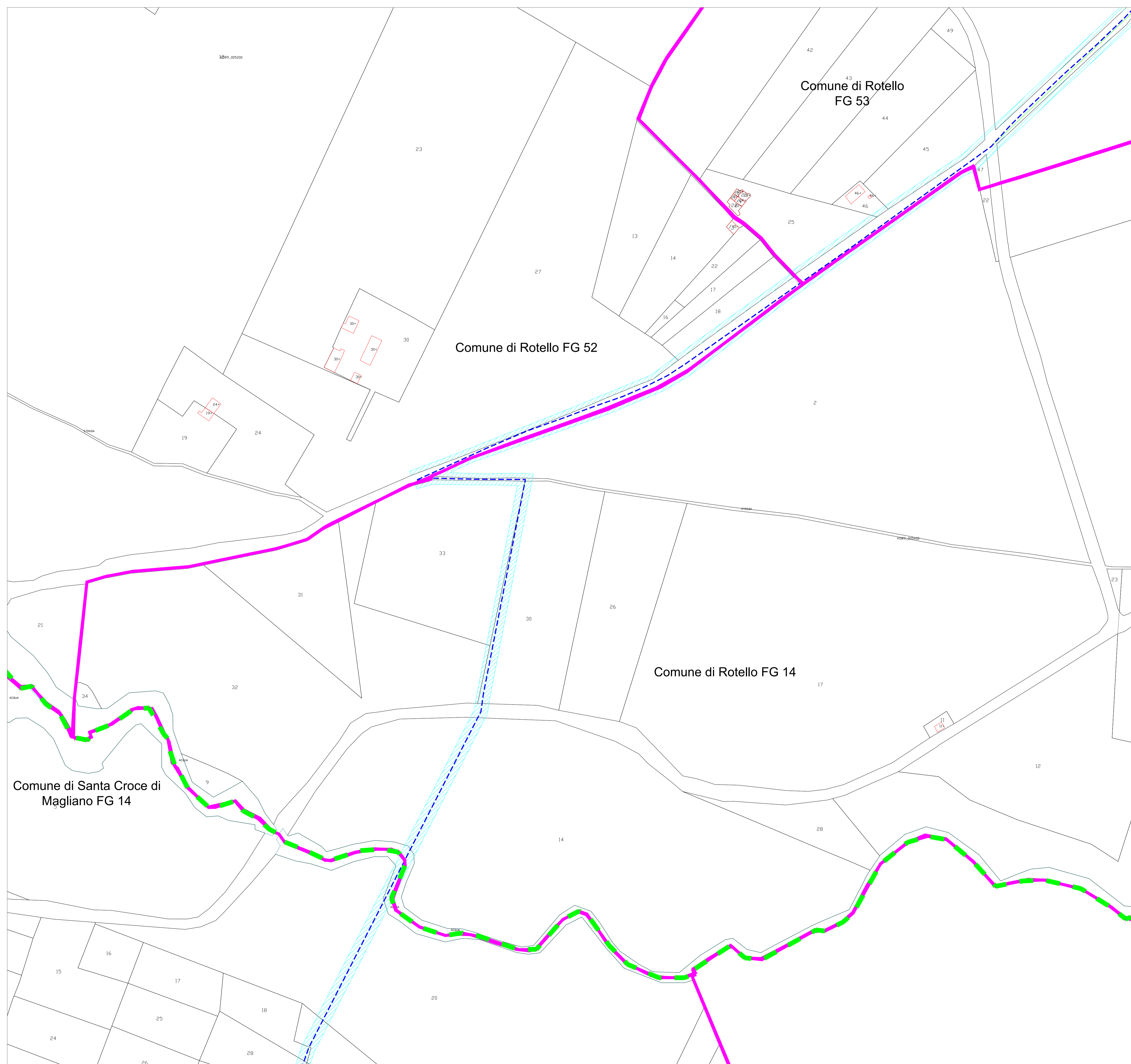
Legenda

Area potenzialmente impegnata dal vincolo preordinato all'esproprio (art. 52 del Testo unico in materia di espropriazione per pubblica utilità D.P.R. 327/2001).

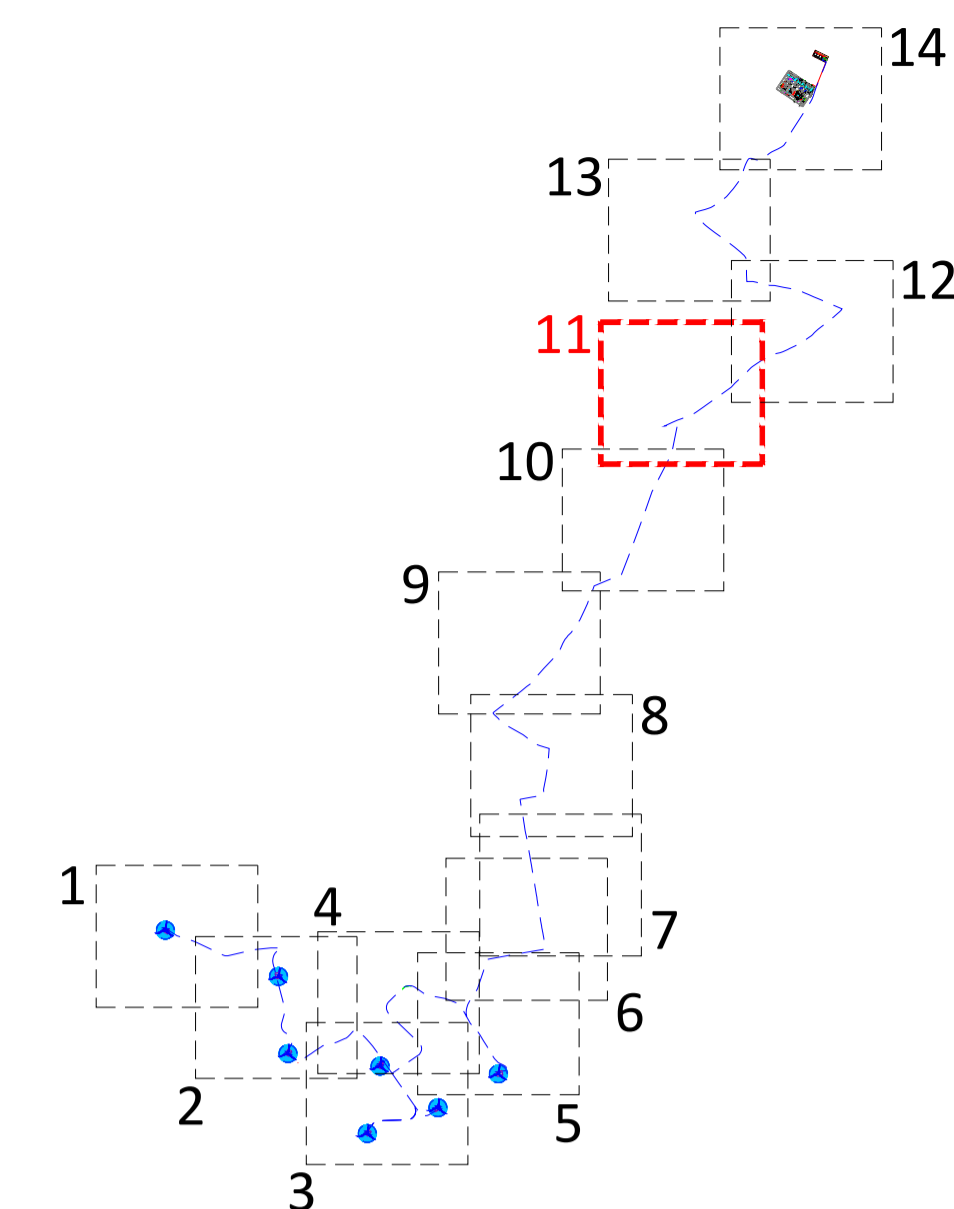
	Servitù area di sorvolo
	Cavidotto MT 30kV
	Cavidotto AT 150kV
	Piazzola in fase di esercizio
	Area di servitù cavidotto
	Area di servitù strada
	Area occupazione temporanea
	Limite foglio Catastale
	Limite comune Catastale



Proprietà	 GRV Wind Molise 1 S.r.l. Via Durini, 9 - 20122 Milano info@grvalue.com					
Progettazione	 Viale Michelangelo, 71 80129 Napoli TEL. 081 579 7998 mail: tecnico.inse@gmail.com					
Elaborato	Nome Elaborato: PLANIMETRIA CATASTALE CON API - 10 di 14					
Rev.	00	15-12-2021	PRIMA EMISSIONE	INSE Srl	INSE Srl	GRV Wind Molise 1 srl
Rev.			Objetto della revisione	Elaborazione	Verifica	Approvazione
Scala:	1:2.000					
Formato:	A1	Codice Pratica	S239	Codice Elaborato	IS239-PPE03-D	












Quadro di unione




Legenda

Area potenzialmente impegnata dal vincolo preordinato all'esproprio (art. 52 del Testo unico in materia di espropriazione per pubblica utilità D.P.R. 327/2001).

-  Servitù area di sorvolo
-  Cavidotto MT 30kV
-  Cavidotto AT 150kV
-  Piazzola in fase di esercizio
-  Area di servitù cavidotto
-  Area di servitù strada
-  Area occupazione temporanea
-  Limite foglio Catastale
-  Limite comune Catastale



CITTA' METROPOLITANA DI CAMPOBASSO



REGIONE MOLISE



COMUNE di COLLEORTO



COMUNE di SAN GIULIANO



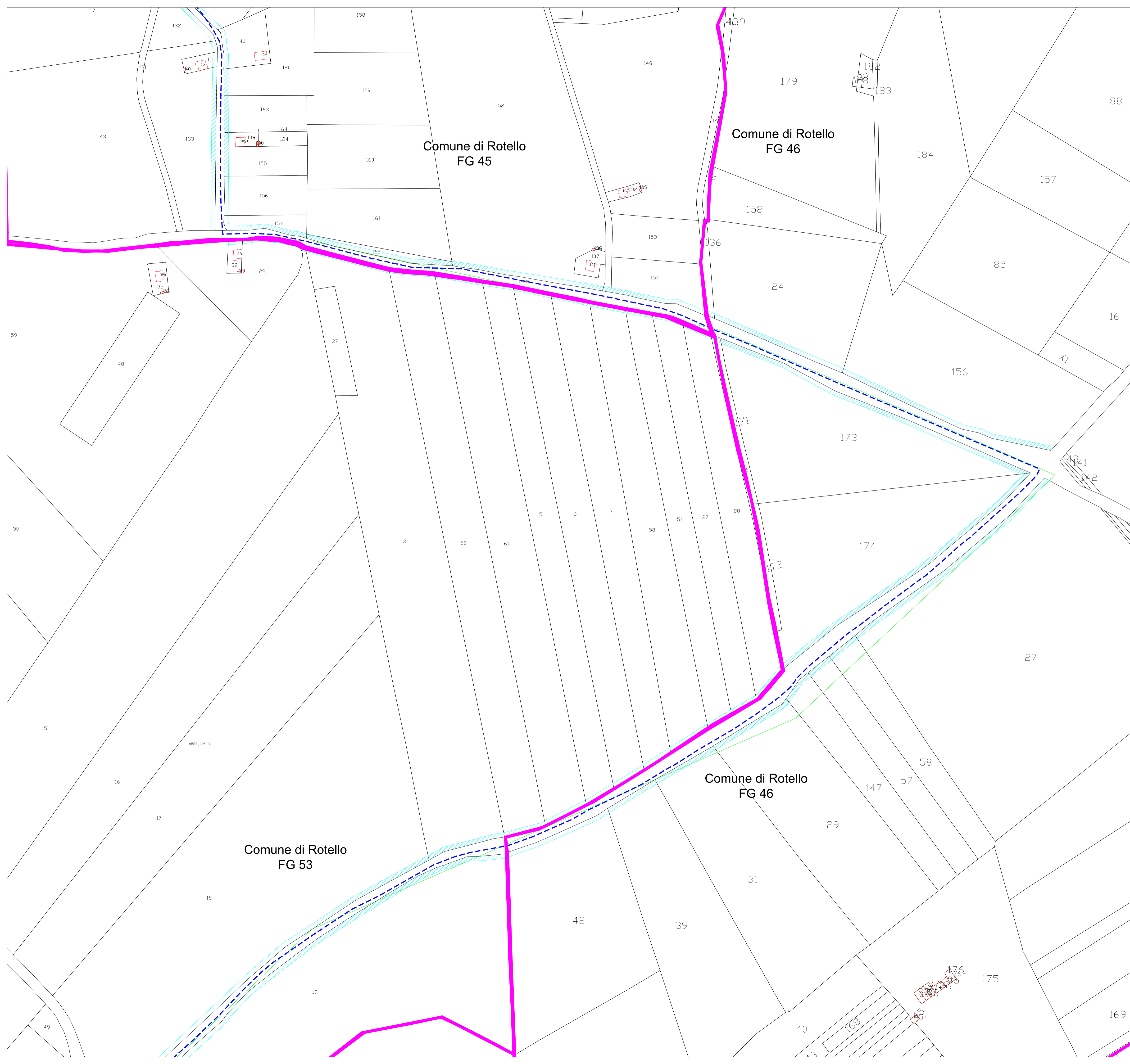
PROGETTO DEFINITIVO PER LA REALIZZAZIONE DI UN PARCO EOLICO NEI COMUNI DI COLLEORTO E SAN GIULIANO DI PUGLIA, CON OPERE DI CONNESSIONE IN SANTA CROCE DI MAGLIANO E ROTELLO

Proprietà: **GRValue**
 GRV Wind Molise 1 S.r.l.
 Via Durini, 9 - 20122 Milano
 info@grvalue.com

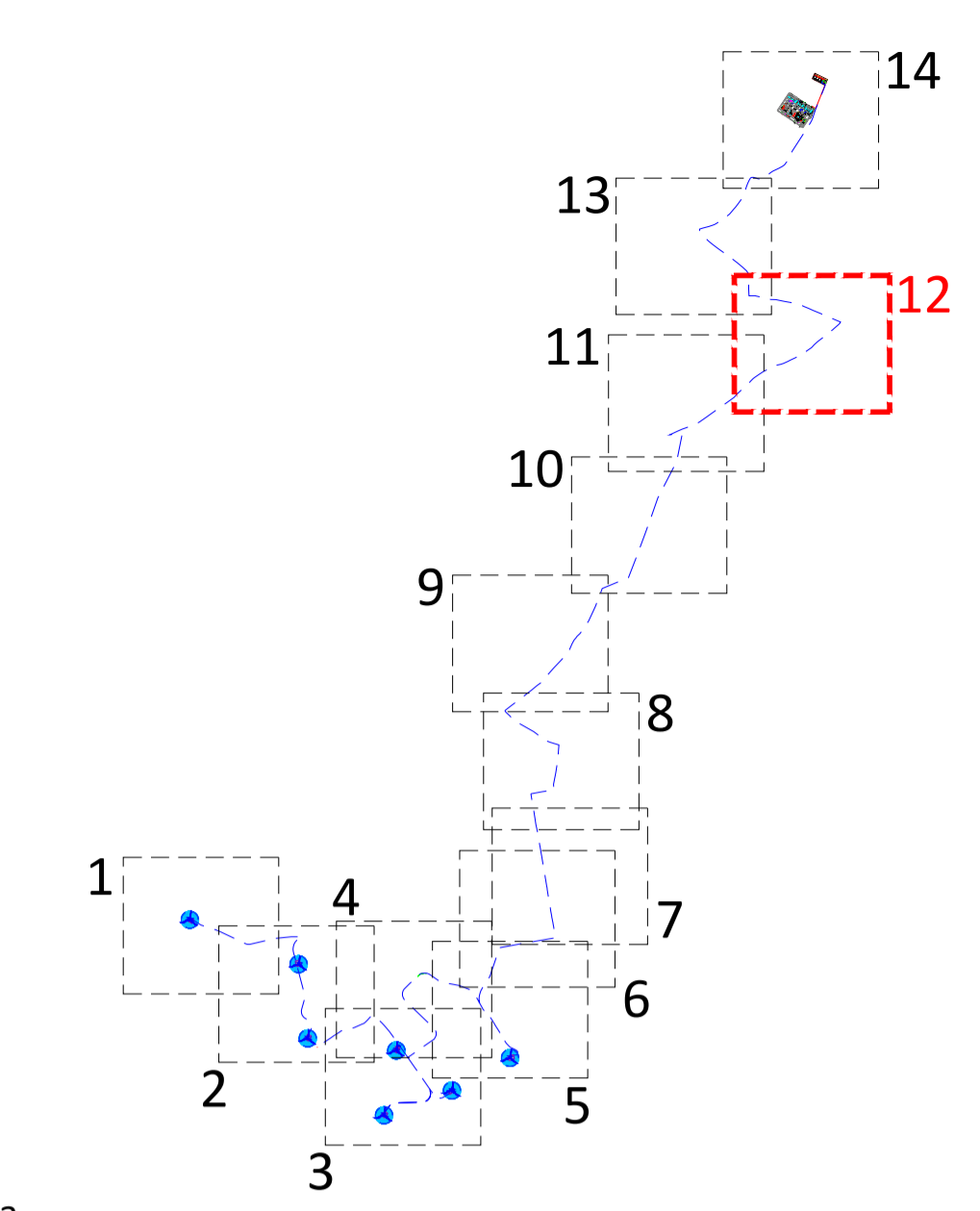
Progettazione: **INSE**
 Viale Michelangelo, 71
 80129 Napoli
 TEL. 081 579 7998
 mail: tecnico.inse@gmail.com

Elaborato: **PLANIMETRIA CATASTALE CON API - 11 di 14**

00	15-12-2021	PRIMA EMISSIONE	INSE Srl	INSE Srl	GRV Wind Molise 1 srl
Rev.	Data	Oggetto della revisione	Elaborazione	Verifica	Approvazione
Scala:	1:2.000				
Formato:	A1	Codice Pratica	S239	Codice Elaborato	IS239-PPE03-D



Quadro di unione



Legenda

Area potenzialmente impegnata dal vincolo preordinato all'esproprio (art. 52 del Testo unico in materia di espropriazione per pubblica utilità D.P.R. 327/2001).

- Servitù area di sorvolo
- Cavidotto MT 30kV
- Cavidotto AT 150kV
- Piazzola in fase di esercizio
- Area di servitù cavidotto
- Area di servitù strada
- Area occupazione temporanea
- Limite foglio Catastale
- Limite comune Catastale

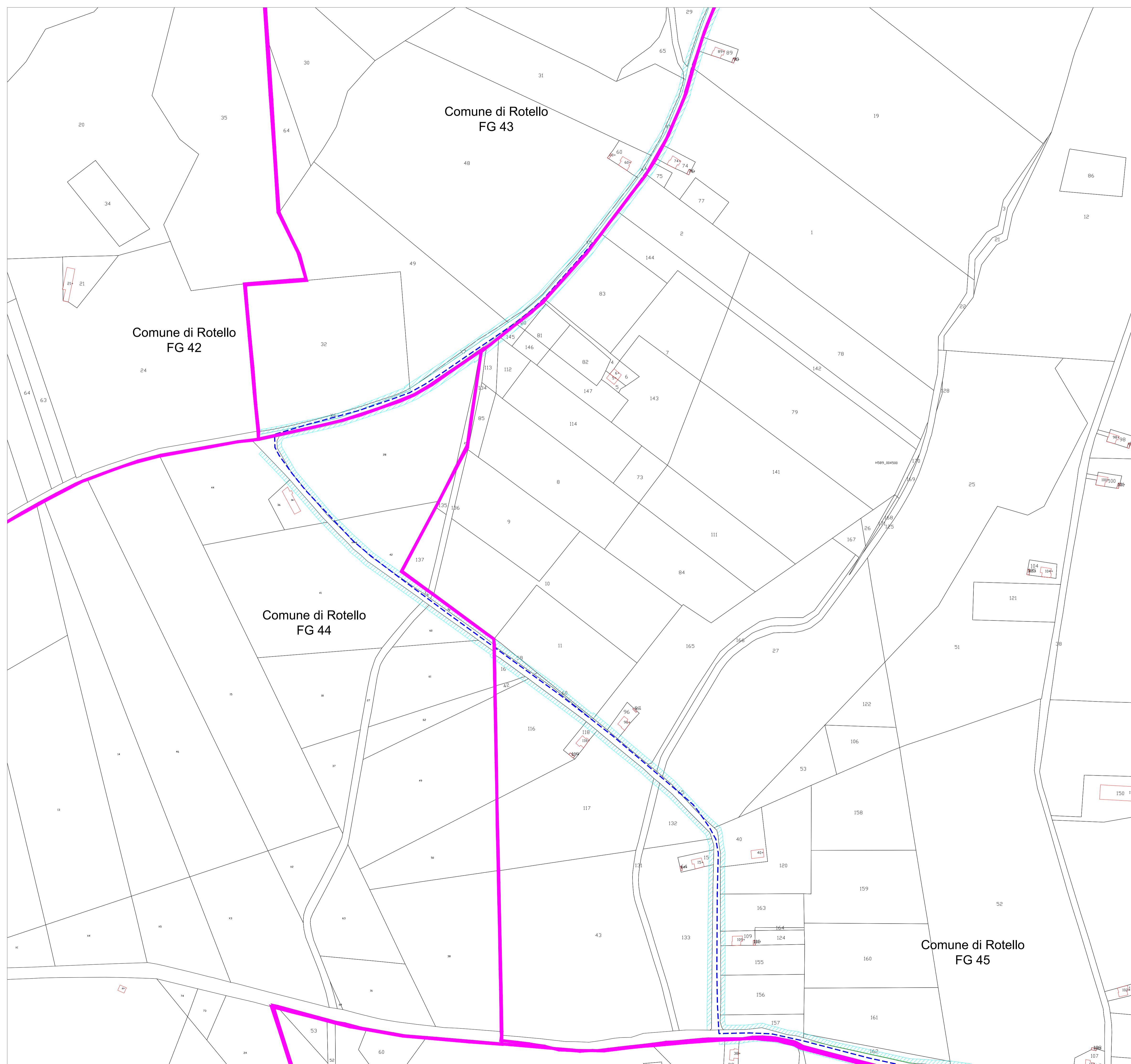




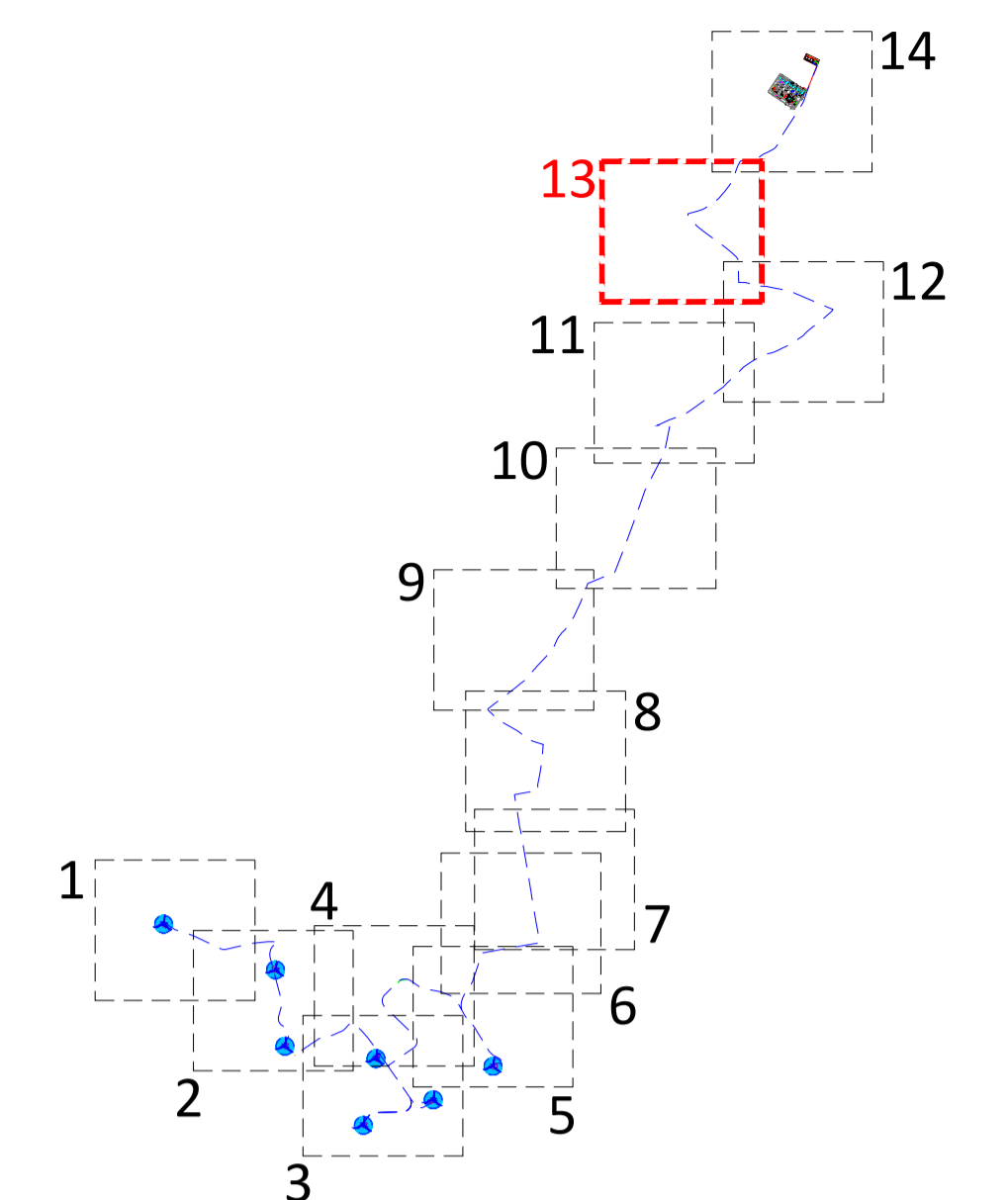

PROGETTO DEFINITIVO PER LA REALIZZAZIONE DI UN PARCO EOLICO NEI COMUNI DI COLLETTORTO E SAN GIULIANO DI PUGLIA, CON OPERE DI CONNESSIONE IN SANTA CROCE DI MAGLIANO E ROTELLO



Proprietà	 GRV Wind Molise 1 S.r.l. Via Durini, 9 - 20122 Milano info@grvalue.com					
Progettazione	 Viale Michelangelo, 71 80129 Napoli TEL. 081 579 7998 mail: tecnico.inse@gmail.com					
Elaborato	Nome Elaborato: PLANIMETRIA CATASTALE CON API - 12 di 14					
Rev.	00	15-12-2021	PRIMA EMISSIONE	Elaborazione	Verifica	Approvazione
Scala:	1:2.000					
Formato:	A1	Codice Pratica	S239	Codice Elaborato	IS239-PPE03-D	












Quadro di unione



Legenda

Area potenzialmente impegnata dal vincolo preordinato all'esproprio (art. 52 del Testo unico in materia di espropriazione per pubblica utilità D.P.R. 327/2001).

-  Servitù area di sorvolo
-  Cavidotto MT 30kV
-  Cavidotto AT 150kV
-  Piazzola in fase di esercizio
-  Area di servitù cavidotto
-  Area di servitù strada
-  Area occupazione temporanea
-  Limite foglio Catastale
-  Limite comune Catastale






PROGETTO DEFINITIVO PER LA REALIZZAZIONE DI UN PARCO EOLICO NEI COMUNI DI COLLETTORTO E SAN GIULIANO DI PUGLIA, CON OPERE DI CONNESSIONE IN SANTA CROCE DI MAGLIANO E ROTELLO



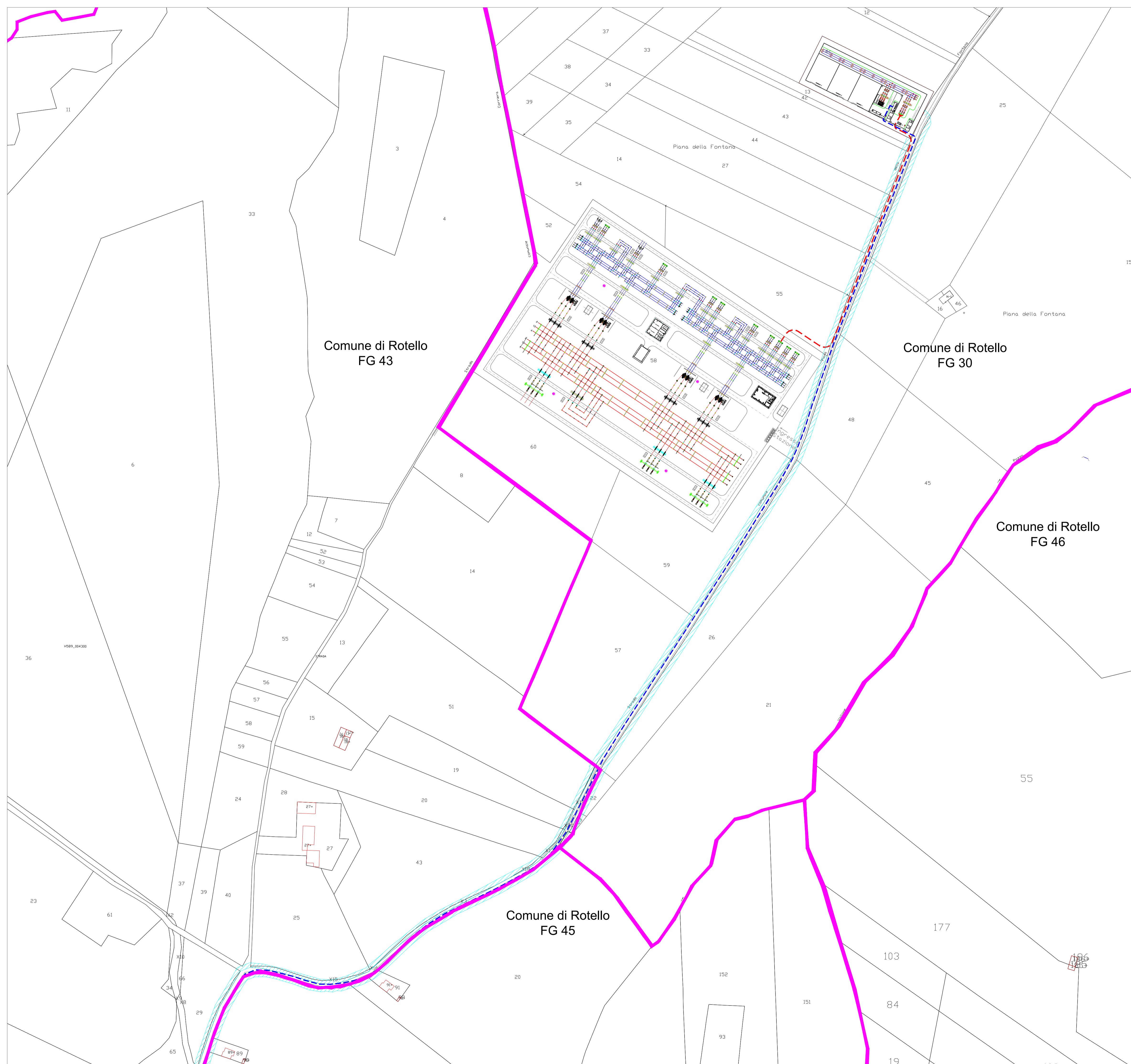
Proprietà	 GRV Wind Molise 1 S.r.l. Via Durini, 9 - 20122 Milano info@grvvalue.com					
Progettazione	 Viale Michelangelo, 71 80129 Napoli TEL. 081 579 7998 mail: tecnico.inse@gmail.com					
Elaborato	Nome Elaborato: PLANIMETRIA CATASTALE CON API - 13 di 14					
Rev.	00	15-12-2021	PRIMA EMISSIONE	INSE Srl	INSE Srl	GRV Wind Molise 1 srl
Scala:	1:2.000					
Formato:	A1	Codice Pratica	S239	Codice Elaborato	IS239-PPE03-D	

Proprietà: 

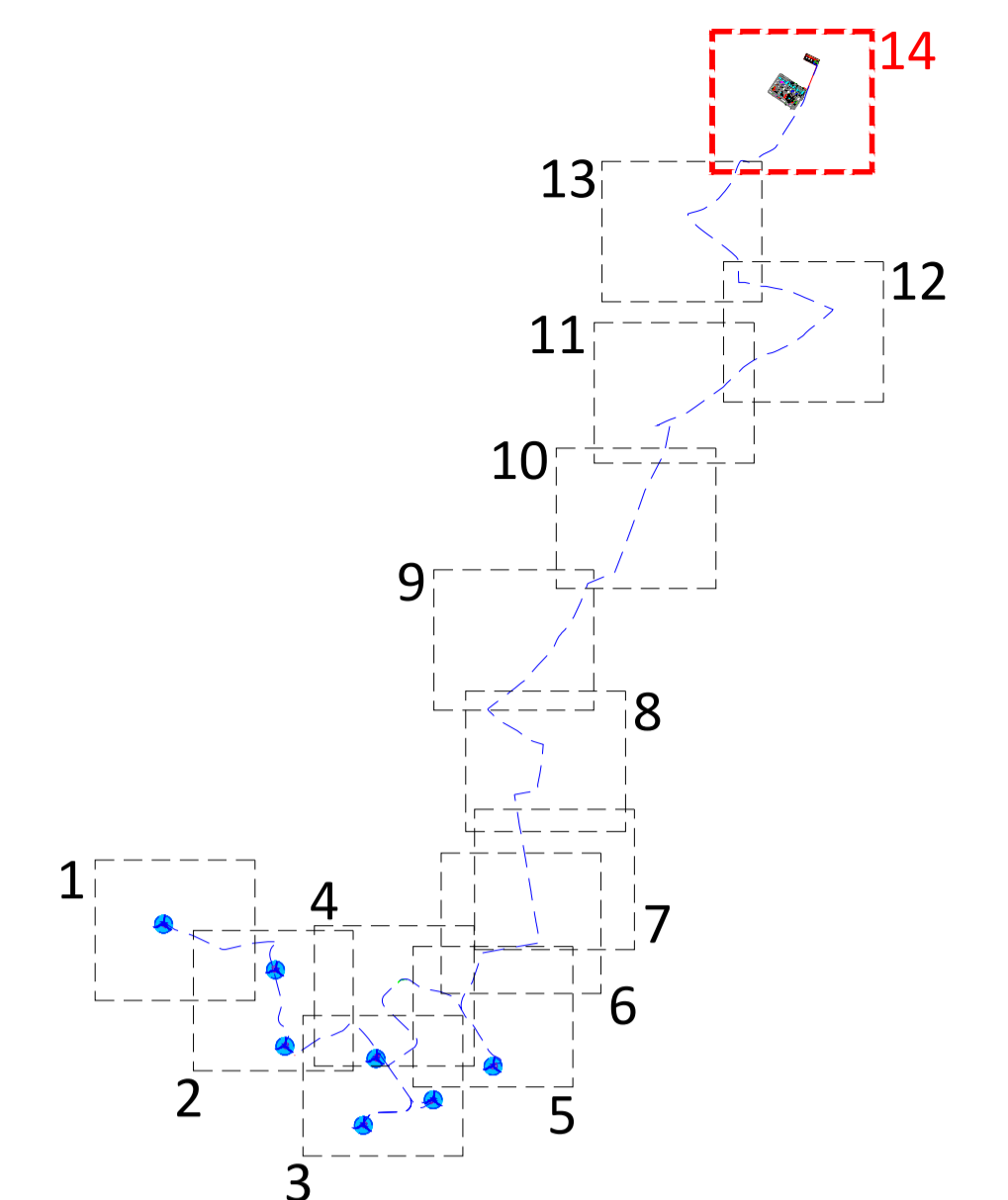
Progettazione: 

Aut. Provinciale Espositiva
 SEZIONE A -
 N° ISCRIZIONE:
 17370

Aut. Provinciale Espositiva
 SEZIONE A -
 N° ISCRIZIONE:
 17962












Quadro di unione



Legenda

Area potenzialmente impegnata dal vincolo preordinato all'esproprio (art. 52 del Testo unico in materia di espropriazione per pubblica utilità D.P.R. 327/2001).

-  Servitù area di sorvolo
-  Cavidotto MT 30kV
-  Cavidotto AT 150kV
-  Piazzola in fase di esercizio
-  Area di servitù cavidotto
-  Area di servitù strada
-  Area occupazione temporanea
-  Limite foglio Catastale
-  Limite comune Catastale






PROGETTO DEFINITIVO PER LA REALIZZAZIONE DI UN PARCO EOLICO NEI COMUNI DI COLLETTORTO E SAN GIULIANO DI PUGLIA, CON OPERE DI CONNESSIONE IN SANTA CROCE DI MAGLIANO E ROTELLO

Proprietà



GRV Wind Molise 1 S.r.l.
Via Durini, 9 - 20122 Milano
info@grvvalue.com

Progettazione



Viale Michelangelo, 71
80129 Napoli
TEL. 081 579 7998
mail: tecnico.inse@gmail.com

Elaborato

Nome Elaborato: **PLANIMETRIA CATASTALE CON API - 14 di 14**

00	15-12-2021	PRIMA EMISSIONE	INSE Srl	INSE Srl	GRV Wind Molise 1 srl
Rev.	Data	Oggetto della revisione	Elaborazione	Verifica	Approvazione

Scala: **1:2.000**

Formato: **A1**

Codice Pratica: **S239**

Codice Elaborato: **IS239-PPE03-D**