



CITTA' METROPOLITANA
DI CAMPOBASSO



REGIONE MOLISE



COMUNE di
COLLETORTO
































COMUNE di
SAN GIULIANO

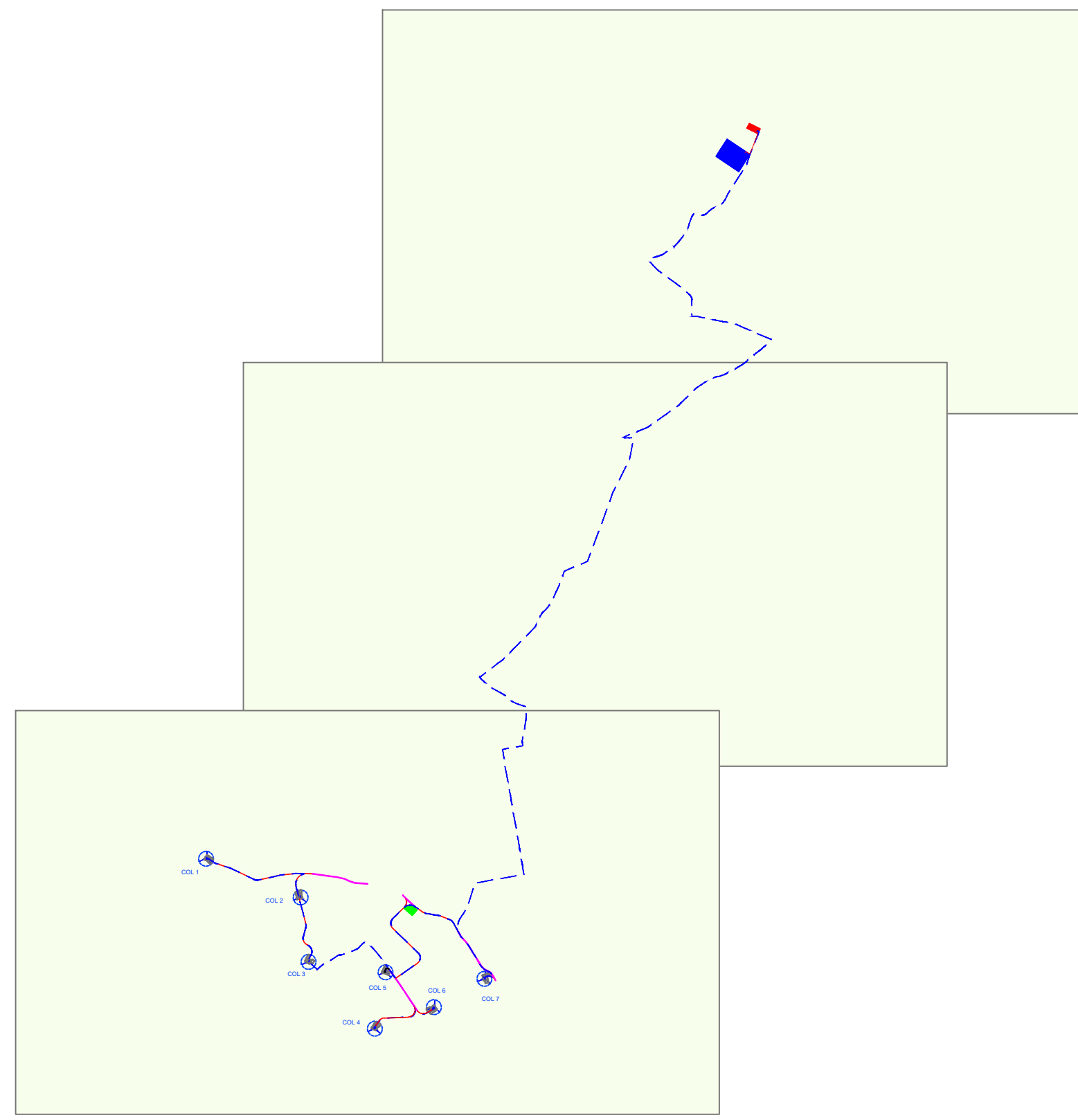
PROGETTO DEFINITIVO PER LA REALIZZAZIONE DI UN PARCO EOLICO NEI COMUNI DI COLLETORTO E SAN GIULIANO DI PUGLIA, CON OPERE DI CONNESSIONE IN SANTA CROCE DI MAGLIANO E ROTELLO















| | | | | | |
|---------------|--|-------------------------|--------------|------------------|-----------------------|
| PropONENTE |  <p>GRV Wind Molise 1 S.r.l. via Durini, 9 - 20122 Milano info@grvalue.com</p> | | | | |
| PROGETTAZIONE |  <p>NOSTOI Via San Marco 1511 - 30015 CHIOGGIA (VE) CF-P.IVA-Reg.I. 03653560270 REA 327005 Via Dante, 134 - 85024 LAVELLO (PZ) REA 127240 info@nostoi-archeologia.it</p> <p style="text-align: right;">Responsabile: Dott.ssa Maria Grazia Liseno</p>  <p><small>NOSTOI S.R.L. Via San Marco 1511 - Chioggia (VE) CF/P.IVA-Reg.I. 03653560270 REA 327005 codice sanitario 84510215 info@nostoi-archeologia.it - info@nostoi-archeologia.it www.nostoi-archeologia.it</small></p> | | | | |
| ELABORATO | <p>Nome Elaborato:</p> <h3 style="text-align: center;">CARTA DEL RISCHIO ARCHEOLOGICO</h3> | | | | |
| | | | | | |
| | | | | | |
| 00 | Dicembre 2021 | PRIMA EMISSIONE | MG. Liseno | MG. Liseno | GRV Wind Molise 1 srl |
| Rev. | Data | Oggetto della revisione | Elaborazione | Verifica | Approvazione |
| Scala: | Varie | | | | |
| Formato: | A3 | Codice Pratica | S239 | Codice Elaborato | AS239-AR04-D |




LEGENDA


- | | | | |
|--|---------------------------|---|--------------------------------|
|  | AEROGENERATORE E PIAZZOLA |  | VIABILITÀ DI NUOVA COSTRUZIONE |
|  | CAVIDOTTO ESTERNO MT |  | AREA SERVITÙ DI PASSAGGIO |
|  | CAVIDOTTO INTERNO |  | SOTTOSTAZIONE |
-
- ## TIPI DI PRESENZE ARCHEOLOGICHE
- | | | | |
|---|--|---|---|
|  | INSEDIAMENTO / ABITATO |  | AREALE DELLE SEGNALAZIONI DI RICOGNIZIONE (CONCENTRAZIONI DI MATERIALI FITTILI) - ANNO 2021 |
|  | AREA SACRA / SANTUARIO |  | AREALE NOTO DEI SITI |
|  | CHIESA / CONVENTO / OSPEDALE | CODICE IDENTIFICATIVO DELLE PRESENZE | |
|  | FORNACE / STRUTTURE PRODUTTIVE |  | YY = numero progressivo elemento CRONOLOGIA |
|  | CASTELLO / FORTEZZA |  | ETÀ PREISTORICA |
|  | STRUTTURA |  | Età del Bronzo |
|  | NECROPOLI |  | Età Neolitica |
|  | TOMBA ISOLATA |  | Età Ellenistica |
|  | AREA DI MATERIALI FITTILI |  | Età Sannitica |
|  | REPERTO ISOLATO SPORADICO |  | Età Romana |
|  | REPERTI |  | Età Tardoantica |
|  | ACQUEDOTTO |  | Età Medievale |
|  | Antica viabilità da Alvisi |  | Età non Classificabile |
|  | Antica viabilità romana ricostruita | | |
|  | Antica viabilità medievale ricostruita | | |



- Regione Molise - PIANO TERRITORIALE PAESISTICO-AMBIENTALE DI AREA VASTA 2**
- | | | | |
|--|---|---|--|
|  | Elementi PUNTUALI di interesse storico-archeologico |  | VIABILITA' TRATTURI - Regione Molise |
|  | Elementi AREALI di interesse storico-archeologico |  | Immobili e aree di notevole interesse pubblico (L.1497-39) |
- Regione Puglia - COMPONENTI STORICO CULTURALI PPTR ART. 40.3 N.T.A.**
- | | | | |
|--|---|---|--------------------------------------|
|  | Siti Storico Culturali |  | VIABILITA' TRATTURI - Regione Puglia |
|  | Area di rispetto Siti Storico Culturali |  | Area di rispetto rete tratturale |

- RISCHIO ARCHEOLOGICO**
(fonte: Circolare DGA 1/2016)
- | | |
|--|----------------------------------|
|  | Rischio Archeologico MEDIO-ALTO |
|  | Rischio Archeologico MEDIO |
|  | Rischio Archeologico MEDIO-BASSO |
|  | Rischio Archeologico BASSO |

- POTENZIALE ARCHEOLOGICO**
(fonte: Circolare DGA 1/2016)
- | | |
|---|---|
|  | 7. INDIZIATO DA RITROVAMENTI MATERIALI LOCALIZZATI |
|  | 6. INDIZIATO DA DATI TOPOGRAFICI O DA OSSERVAZIONI REMOTE |
|  | 3. BASSO |



PROGETTO PER LA REALIZZAZIONE DI UN IMPIANTO EOLICO COSTITUITO DA UN AEROGENERATORE, DA REALIZZARSI NEL COMUNE DI CASTIGLIONE A CASOURIA (PE), IN LOCALITÀ CASALE GIARDINO

Scala 1:60.000 **Dicembre 2021** **Keymap**

Committente: EWT Italia Development s.r.l.


VERIFICA PREVENTIVA DELL'INTERESSE ARCHEOLOGICO

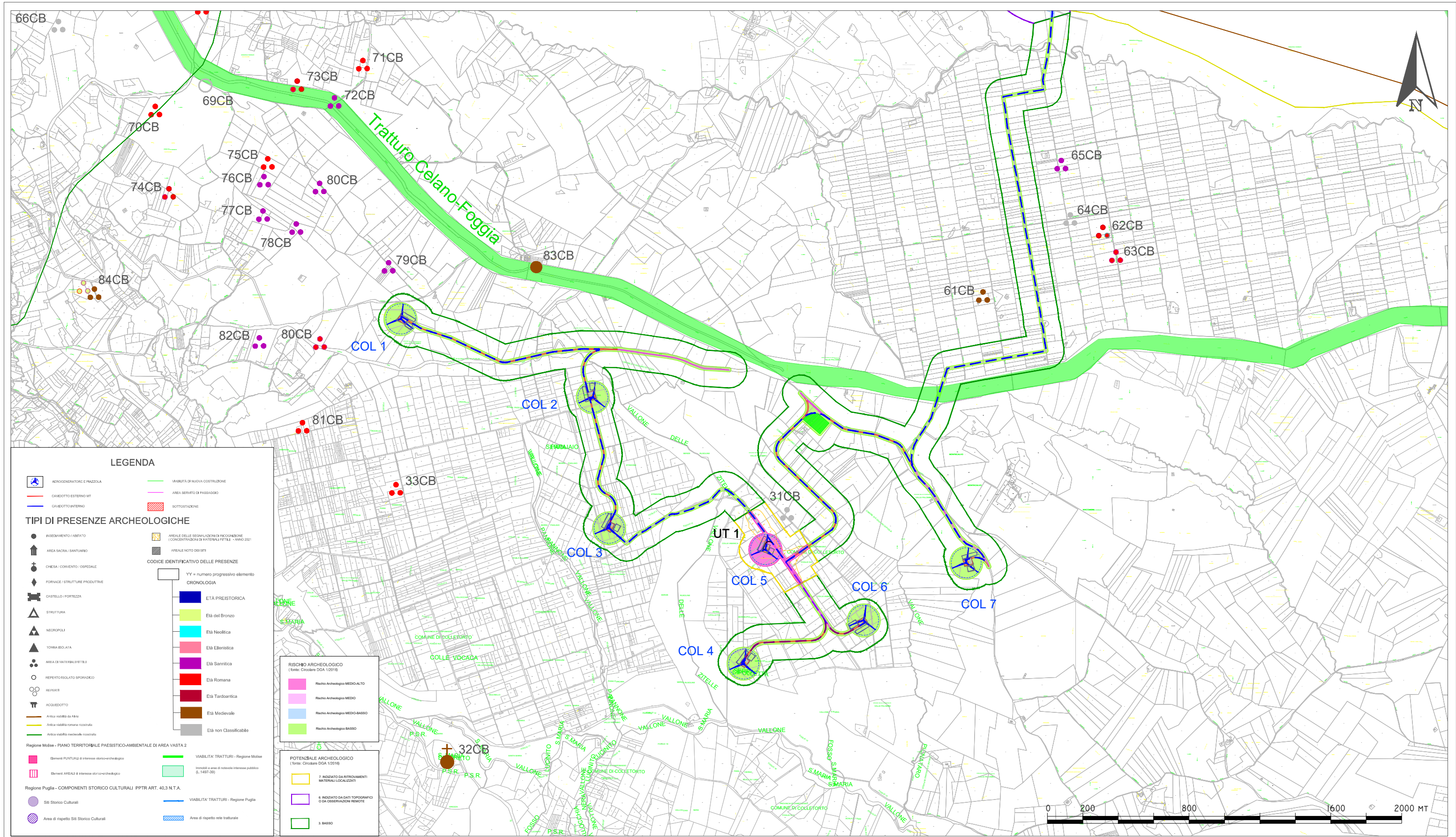
Carta del rischio archeologico

Responsabile:
Dott.ssa Maria Grazia Liseno



NOSTOI
Via San Marco 1511 - 30015 CHIOGGIA (VE)
CF-P.IVA-Reg.I. 03653560270 REA 327005
Via Dante, 134 - 85024 LAVELLO (PZ) REA 127240
info@nostoi-archeologia.it

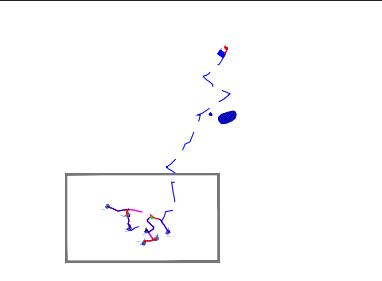




PROGETTO PER LA REALIZZAZIONE DI UN IMPIANTO EOLICO COSTITUITO DA UN AEROGENERATORE, DA REALIZZARSI NEL COMUNE DI CASTIGLIONE A CASAURIA (PE), IN LOCALITÀ CASALE GIARDINO

Scala
1:20.000

Dicembre 2021
01



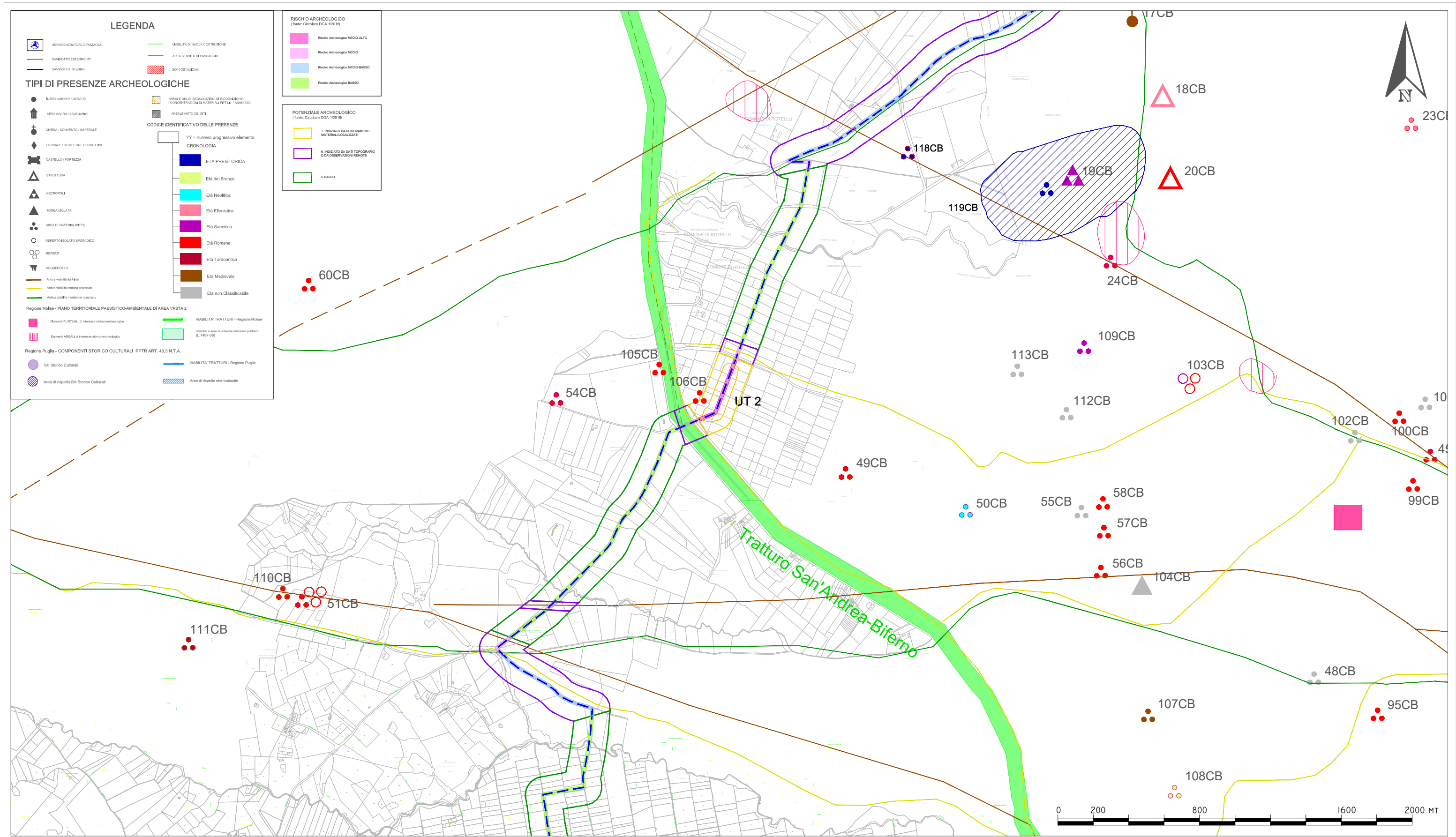
Committente: EWT Italia Development s.r.l.

VERIFICA PREVENTIVA DELL'INTERESSE ARCHEOLOGICO

Carta del rischio archeologico

Responsabile:
Dott.ssa Maria Grazia Liseno

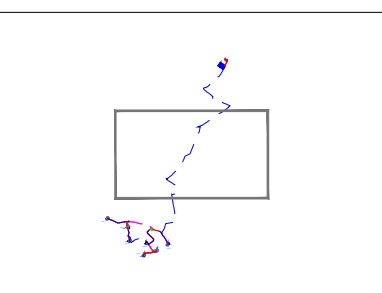
NOSTOI
Via San Marco 1511 - 30015 CHIOGGIA (VE)
CF-P.IVA-Reg.I. 03653560270 REA 327005
Via Dante, 134 - 85024 LAVELLO (PZ) REA 127240
info@nostoi-archeologia.it



PROGETTO PER LA REALIZZAZIONE DI UN IMPIANTO EOLICO COSTITUITO DA UN AEROGENERATORE, DA REALIZZARSI NEL COMUNE DI CASTIGLIONE A CASAURIA (PE), IN LOCALITÀ CASALE GIARDINO

Scala
1:20.000

Dicembre 2021
02



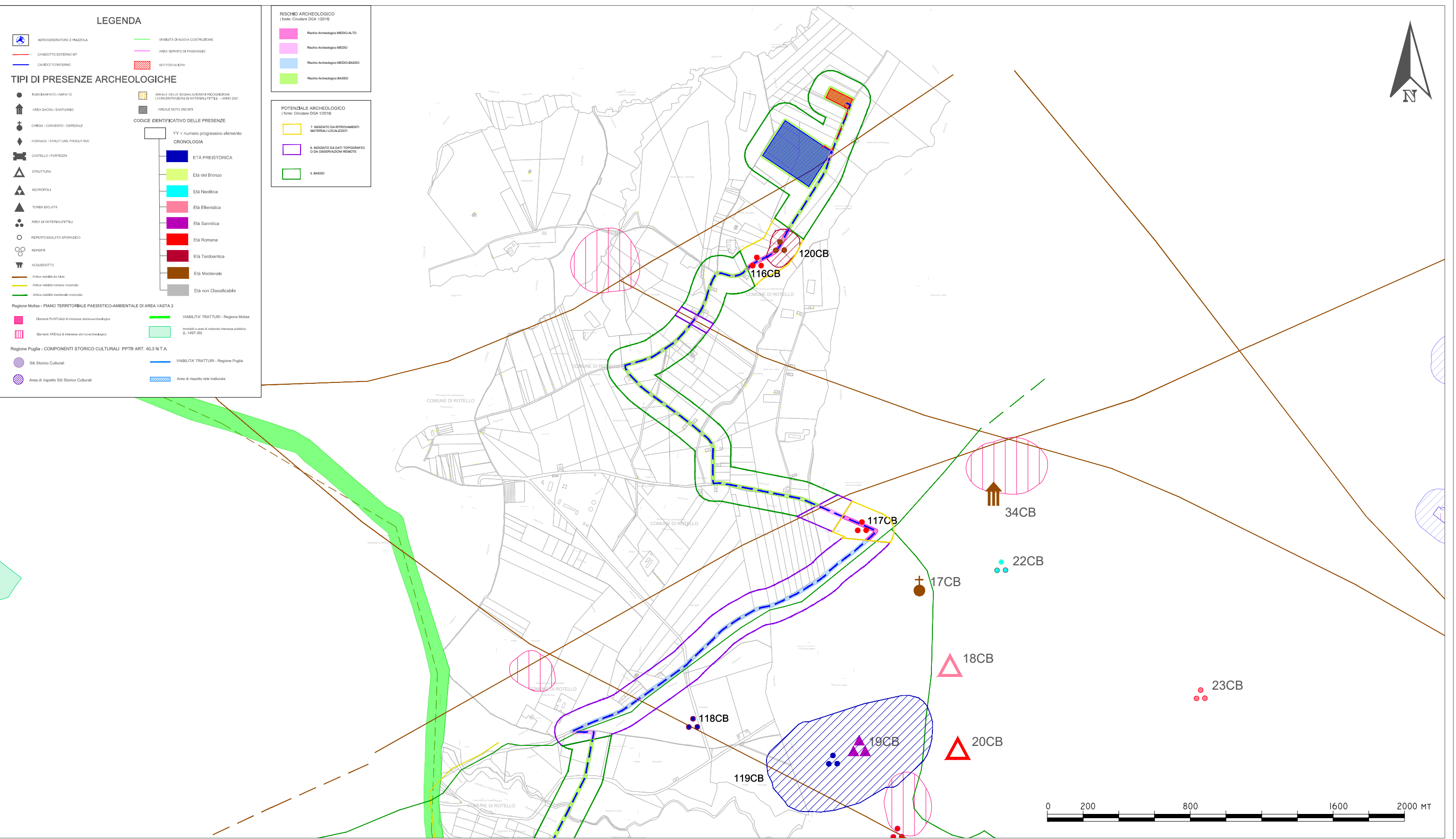
Committente: EWT Italia Development s.r.l.

VERIFICA PREVENTIVA DELL'INTERESSE ARCHEOLOGICO

Carta del rischio archeologico

Responsabile:
Dott.ssa Maria Grazia Liseno

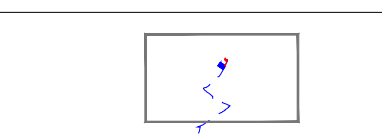
NOSTOI
Via San Marco 1511 - 30015 CHIOGGIA (VE)
CF-P.IVA-Reg.I. 03653560270 REA 327005
Via Dante, 134 - 85024 LAVELLO (PZ) REA 127240
info@nostoi-archeologia.it



PROGETTO PER LA REALIZZAZIONE DI UN IMPIANTO EOLICO COSTITUITO DA UN AEROGENERATORE, DA REALIZZARSI NEL COMUNE DI CASTIGLIONE A CASORIA (PE), IN LOCALITÀ CASALE GIARDINO

Scala
1:20.000

Dicembre 2021
03



Committente: EWT Italia Development s.r.l.

VERIFICA PREVENTIVA DELL'INTERESSE ARCHEOLOGICO

Carta del rischio archeologico

Responsabile:
Dott.ssa Maria Grazia Liseno

NOSTOI
Via San Marco 1511 - 30015 CHIOGGIA (VE)
CF-P.IVA-Reg.I. 03653560270 REA 327005
Via Dante, 134 - 85024 LAVELLO (PZ) REA 127240
info@nostoi-archeologia.it