







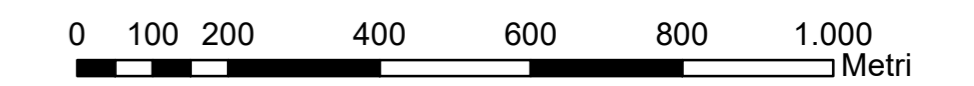


LEGENDA

-  Aree a pascolo naturale, praterie, incolti
-  Boschi di latifoglie
-  Cespuglieti e arbusteti

Interventi in progetto

-  Area impianto in progetto
-  Sottostazione elettrica
-  Cavidotto di connessione LT
-  Cavidotto di connessione MT
-  Limite catastale



REGIONE PUGLIA
 Provincia di Foggia
 COMUNE DI ASCOLI SATRIANO

OGGETTO PROGETTO PER LA REALIZZAZIONE DI UN IMPIANTO FOTOVOLTAICO
 NEL COMUNE DI ASCOLI SATRIANO
 IN LOCALITA' MASSERIA SALATTI

COMITENTE  **SOLIS 1 S.r.l**
 Via Giuseppe Ripamonti n. 44
 20141 Milano
 C.F. 11795300968
 Tel. 366 2551911

PROGETTAZIONE **GRUPPO VISCONTI S.r.l**
 P.IVA: 04217420712
 Via Kennedy, 5 - 71025 - Castelluccio dei Sauri (FG)
 Tel. 3662551911

1	Novembre 2021	PRIMA EMISSIONE	MS	AM	VS
REV.	DATA	ATTIVITA'	REDATTO	VERIFICATO	APPROVATO

OGGETTO DELL'ELABORATO **CARTA DELLA VEGETAZIONE NATURALE**

FORMATO	SCALA	CODICE DOCUMENTO				NOME FILE	FOGLI
	1:10.000	SOC	DISC	TIPO DOC	PROG	REV.	
		AS2			046		AS2-AMB-TAV-046_01