
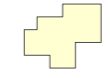









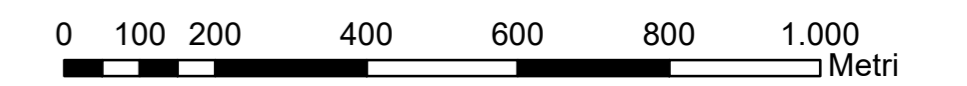

## LEGENDA

### Habitat ed ecosistemi naturali

-  Habitat 6220 - percorsi substeppici di graminacee e piante annue
-  Ecosistema pascolo
-  Ecosistema idrico
-  Ecosistema Boschivo e Forestale

### Interventi in progetto

-  Area impianto in progetto
-  Sottostazione elettrica
-  Cavidotto di connessione LT
-  Cavidotto di connessione MT
-  Limite catastale



**REGIONE PUGLIA**  
 Provincia di Foggia  
 COMUNE DI ASCOLI SATRIANO

**OGGETTO** PROGETTO PER LA REALIZZAZIONE DI UN IMPIANTO FOTOVOLTAICO  
 NEL COMUNE DI ASCOLI SATRIANO  
 IN LOCALITA' MASSERIA SALATTI

**COMMITENTE**  **SOLIS 1 S.r.l**  
 Via Giuseppe Ripamonti n. 44  
 20141 Milano  
 C.F. 11795300968  
 Tel. 366 2551911

**PROGETTAZIONE** **GRUPPO VISCONTI S.r.l**  
 P.IVA: 04217420712  
 Via Kennedy, 5 - 71025 - Castelluccio dei Sauri (FG)  
 Tel. 3662551911

REV.	DATA	ATTIVITA'	REDATTO	VERIFICATO	APPROVATO
1	Novembre 2021	PRIMA EMISSIONE	MS	AM	VS

**OGGETTO DELL'ELABORATO**

<b>CARTA DEGLI ECOSISTEMI</b>					
FORMATO	SCALA	CODICE DOCUMENTO		NOME FILE	FOGLI
	1:10.000	SOC	DISC	TIPO DOC	PROG. REV.
		AS2		047a	AS2-AMB-TAV-047a_01