









## LEGENDA


-  Reticolo idrografico
-  Area di rispetto canali
-  Conche da almeno 1 ha (non presenti)

## Interventi in progetto

-  Area impianto in progetto
-  Sottostazione elettrica
-  Cavidotto di connessione LT
-  Cavidotto di connessione MT
-  Limite catastale

**Le interferenze con le aree di rispetto dei canali sono state studiate nei seguenti elaborati:**

**AS2-CIV-REL-005\_01 Relazione Idrologica**  
**AS2-CIV-REL-006\_01 Relazione Idraulica**



0 150 300 600 900 1.200 1.500  
Metri



**REGIONE PUGLIA**  
 Provincia di Foggia  
 COMUNE DI ASCOLI SATRIANO

**OGGETTO** PROGETTO PER LA REALIZZAZIONE DI UN IMPIANTO FOTOVOLTAICO  
 NEL COMUNE DI ASCOLI SATRIANO  
 IN LOCALITA' MASSERIA SALATTI

**COMMITENTE**  **SOLIS 1 S.r.l**  
 Via Giuseppe Ripamonti n. 44  
 20141 Milano  
 C.F. 11795300968  
 Tel. 366 2551911

**PROGETTAZIONE** **GRUPPO VISCONTI S.r.l**  
 P.IVA: 04217420712  
 Via Kennedy, 5 - 71025 - Castelluccio dei Sauri (FG)  
 Tel. 3662551911

REV.	DATA	ATTIVITA'	REDATTO	VERIFICATO	APPROVATO
1	Novembre 2021	PRIMA EMISSIONE	MS	AM	VS

**OGGETTO DELL'ELABORATO**

<b>INTERFERENZE CON IL RETICOLO IDROGRAFICO</b>									
FORMATO	SCALA	CODICE DOCUMENTO			NOME FILE		FOGLI		
	1:15.000	AS2	DISC	TIPO DOC	PROG.	REV.	AS2-AMB-TAV-057_01		