



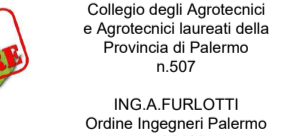


Perimetrazione aree naturali protette : Parchi e Riserve e distanze con l'impianto. Scala 1:40.000

<b>REGIONE SICILIANA</b> Libero Consorzio Comunale di Ragusa		<b>COMUNE DI ACATE E VITTORIA</b>	
		 	
NOME PROGETTO <b>VICTORIA SOLAR FARM</b>		TITOLO PROGETTO <b>PROGETTO PER LA REALIZZAZIONE E L'ESERCIZIO DI UN PARCO AGROVOLTAICO DA 190 MWP NEI COMUNI DI ACATE E VITTORIA E DELLE OPERE DI CONNESSIONE ALLA RETE DI TRASMISSIONE NAZIONALE</b>	
			
N. ELABORATO <b>D37.5</b>		TITOLO ELABORATO <b>Tavola Aree protette - Parchi e Riserve</b>	
N. GENERALE <b>096</b>		IDENTIFICATORE <b>VSF096SIAD37.5</b>	
VISTI E APPROVAZIONI		PROGETTAZIONE <b>METRAN s.r.l.</b> Via Gari, C. A. Dalla Chiesa n. 40 90143 Palermo CF e P. IVA 08514460820 PEC: metran@pec.it  ING. F. TRENTACOSTI Ordine Ingegneri Palermo n. 8583  ING. G. DI MARTINO Ordine Ingegneri Palermo n. 7911	
SOGGETTO PROPONENTE <b>EDPR Sicilia PV s.r.l.</b> Via Lepetit n. 8-10 20124 Milano CF e P. IVA 11964600965 pec: edpsiciliapv@regemail.it		COLLABORAZIONE SPERIMENTALE  <b>SAAF</b> SOCIETÀ AGRICOLA SOCI SINGOLI	
data:		Eseguito:	
FEBBRAIO 2022		ingg. Di Martino - Trentacosti	
P.U.A. - art. 27 D.Lgs 152/99 e ss.mm.ii.		ingg. Di Martino - Trentacosti	
REV. 1		ingg. Di Martino - Trentacosti	