




Perimetrazione ZPS e distanza con l'impianto. Scala 1:40.000

<b>REGIONE SICILIANA</b> Libero Consorzio Comunale di Ragusa		<b>COMUNE DI ACATE E VITTORIA</b>	
			
NOME PROGETTO <b>VICTORIA SOLAR FARM</b>		TITOLO PROGETTO <b>PROGETTO PER LA REALIZZAZIONE E L'ESERCIZIO DI UN PARCO AGROVOLTAICO DA 190 MWP NEI COMUNI DI ACATE E VITTORIA E DELLE OPERE DI CONNESSIONE ALLA RETE DI TRASMISSIONE NAZIONALE</b>	
			
N. ELABORATO <b>D37.2</b>		TITOLO ELABORATO <b>Tavola Aree protette - Aree natura 2000 : ZPS</b>	
N. GENERALE <b>093</b>		IDENTIFICATORE <b>VSF093SIAD37.2</b>	
VISTI E APPROVAZIONI		PROGETTAZIONE <b>METRAN s.r.l.</b> Via Gali, C. A. Dalla Chiesa n. 40 90143 Palermo CF e P. IVA 08514460820 PEC: metran@pec.it  ING. F. TRENTACOSTI Ordine Ingegneri Palermo n. 8583	
SOGGETTO PROPONENTE <b>EDPR Sicilia PV s.r.l.</b> Via Lepetit n. 8-10 20124 Milano CF e P. IVA 11964600965 pec: edpsiciliaspv@regemil.it		COLLABORAZIONE SPERIMENTALE <b>UNIVERSITÀ DEGLI STUDI DI PALERMO</b> <b>SAAF</b> SOSTITUTI S. AGRICOLTURA S. FORESTALITÀ S. RISORSE SOLARIS	
data:		Eseguito:	
FEBBRAIO 2022		Ingg. Di Martino - Trentacosti	
P.U.A. - art. 27 D.Lgs. 152/06 e ss.mm.ii.		Ingg. Di Martino - Trentacosti	
REV. 1		Validato:	